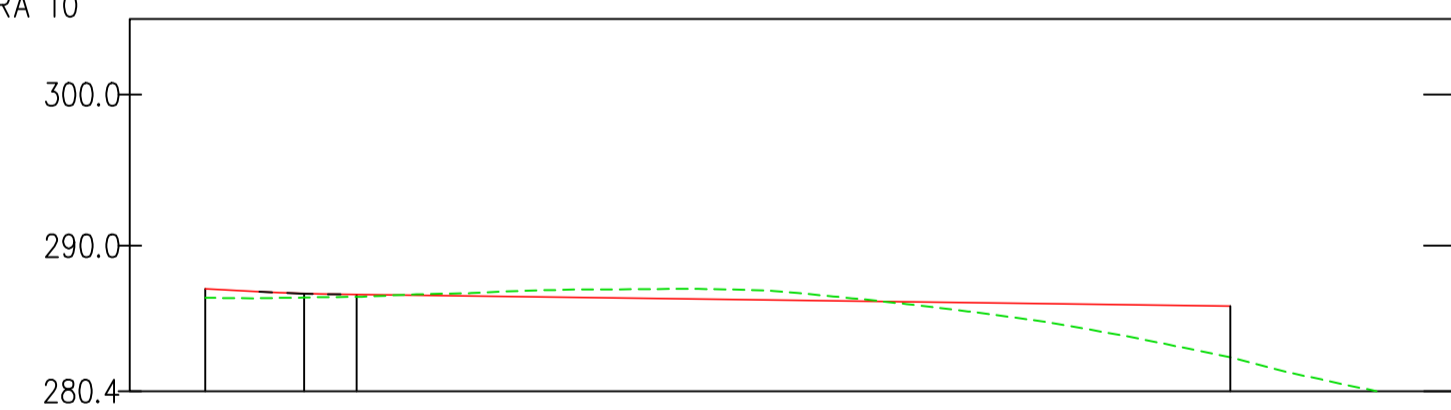



Profilo: Vista Profilo GRA 10
 Scala : 500:500
 Q.Rif. : 280.39



NUMERO SEZIONE	12	13	14	15
DISTANZE PROGRESSIVE	0+480.00	0+500.00	0+510.00	0+530.00
DISTANZE PARZIALI		20,00	10,00	20,00
QUOTE PROGETTO	286.77	286.51	286.37	286.10
QUOTE TERRENO	286.62	287.14	286.80	284.18
ETTOMETRICHE	04	05	05	05


REGIONE BASILICATA
PROVINCIA DI MATERA
COMUNI DI GROTTOLE
E MIGLIONICO



AUTORIZZAZIONE UNICA EX D.LGS. 387/2003

Progetto Definitivo
 Parco eolico "Monte San Vito"

TITOLO ELABORATO: **A.16.a.21.10**
Planimetria della sistemazione finale del sito

CODICE COMMESSA: F0307
 FASE: C
 ELABORATO: TD8
 REV.: A


SCALA: 1:500

DATA	DESCRIZIONE	REDATTO	VERIFICATO	APPROVATO
Febbraio 2020	Prima emissione	MGP	GDS	GMA

FRI-EL
 FRI-EL S.p.A.
 Piazza della Rotonda 2
 00186 Roma (RM)
 fri-elspa@legalmail.it
 P. Iva 01652230218
 Cod. Fisc. 07321020153

F4 ingegneria srl
 via Di Giura - Centro Direzionale, 85100 Potenza
 Tel: +39 0971 1 944 797 - Fax: +39 0971 5 54 52
 www.f4ingegneria.it - f4ingegneria@pec.it

Il Direttore Tecnico
 (Ing. Giuseppe Manzi)


 N° 1975

Società certificata secondo la norma UNI-EN ISO 9001:2015 per l'erogazione di servizi di ingegneria nei settori: civile, idraulica, acustica, energia, ambiente (settore IAF: 34).