

Anas SpA

Direzione Centrale Progettazione

Regione Lombardia
 Provincia di Milano



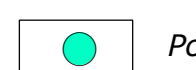

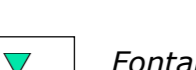




Legge n. 345/97
Accordo di programma quadro in materia di trasporti
 Realizzazione di un sistema integrato di accessibilità ferroviaria e stradale
 all'aeroporto di Malpensa 2000
 (CONVENZIONE DEL 29.10.1999)

Collegamento tra la S.S.n.11 "Padana Superiore" a Magenta
 e la Tangenziale ovest di Milano
 Variante di Abbiategrasso sulla S.S.n.494 e adeguamento in sede
 del tratto Abbiategrasso Vigevano fino al nuovo ponte sul Ticino
PROGETTO DEFINITIVO - 1° STRALCIO FUNZIONALE
B - GEOLOGIA - GEOTECNICA








TRATTA A : MAGENTA - ALBAIRATE
 Carta itrogeologica (Tav. 1 di 2)

Revisori	Controllato	Approvato	Data:	Dicembre 2008	Scala:	1:5000
			Appalto:	Novembre 2014	Allo n.	8.6.1
Progettazione:			 Studio Geotecnico Via S. Gerardo, 10 - 20139 Milano - Tel. 02/76011111			
Progettazione redatta da:			 CIVA S.p.A. Via S. Gerardo, 10 - 20139 Milano - Tel. 02/76011111			
Visto			La Direzione Centrale Progettazione: Dott. Ing. Nicola DINNILLA			
			Visto Il Responsabile del Procedimento: Dott. Ing. Damiano PIZZILLI			

LEGENDA

-  Linea isopizometrica (SIF Settembre 2013)
-  Pozzo pubblico
-  Pozzo privato
-  Piezometro campagna geognostica 2014 misura soggiacenza 20/11/14 (m da p.c.)
-  Fontanile
-  Emergenza idrica
-  Zona di ristagno
-  Canale principale
-  Corso d'acqua naturale

Soggiacenza (SIF Settembre 2013)

-  0,0 - 1,0 m
-  1,0 - 2,0 m
-  2,0 - 3,0 m
-  3,0 - 4,0 m
-  4,0 - 5,0 m
-  5,0 - 7,0 m
-  7,0 - 10,0 m
-  10,0 - 15,0 m