

N. Progetto: N.PROT. CDG - 0163367-I Data: 09/12/2008



**Anas SpA**

Direzione Centrale Progettazione

**Regione Lombardia**  
Provincia di Milano

**Legge n. 345/97**  
**Accordo di programma quadro in materia di trasporti**


Realizzazione di un sistema integrato di accessibilità ferroviaria e stradale  
all'aeroporto di Malpensa 2000  
(CONVENZIONE DEL 29.10.1999)

Collegamento tra la S.S.n.11 "Padana Superiore" a Magenta  
e la Tangenziale ovest di Milano  
Variante di Abbiategrasso sulla S.S.n.494 e adeguamento in sede  
del tratto Abbiategrasso Vigevano fino al nuovo ponte sul Ticino  
**PROGETTO DEFINITIVO - 1° STRALCIO FUNZIONALE**  
**B - GEOLOGIA - GEOTECNICA**

TRATTA A : MAGENTA - ALBAIRATE

Carta idrogeologica ( Tav. 2 di 2 )

Revisori	Controlato	Approvato	Data: Dicembre 2008	Scala: 1:5000
			Appalto: Novembre 2014	Alto n. 8.62

Progettazione:  
 SIA S.p.A. - Società per Azioni  
 Via S. Gerardo, 10 - 20122 Milano - Tel. 02/76011111

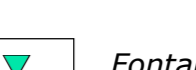
Progettazione redatta da:  
 CIVA S.p.A. - Società per Azioni  
 Via S. Gerardo, 10 - 20122 Milano - Tel. 02/76011111

Visto:  
 La Direzione Centrale Progettazione:  
 Dott. Ing. Nicola DINNILLA

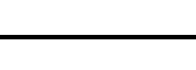
Visto:  
 Il Responsabile del Procedimento:  
 Dott. Ing. Domenico PERRUZZELLI

Il sottoscritto verifica la distribuzione e la consistenza di tutti i dati autorizzativi scelti di SIA S.p.A. s.r.l.

**LEGENDA**

-  Linea isopiezometrica (SIF Settembre 2013)
-  Pozzo pubblico
-  Pozzo privato
-  Piezometro campagna geognostica 2014 misura soggiacenza 20/11/14 (m da p.c.)
-  Fontanile
-  Emergenza idrica
-  Zona di ristagno
-  Canale principale
-  Corso d'acqua naturale

Soggiacenza (SIF Settembre 2013)

-  0,0 - 1,0 m
-  1,0 - 2,0 m
-  2,0 - 3,0 m
-  3,0 - 4,0 m
-  4,0 - 5,0 m
-  5,0 - 7,0 m
-  7,0 - 10,0 m
-  10,0 - 15,0 m