



Anas SpA

Direzione Centrale Progettazione



Regione Lombardia

Provincia di Milano

Legge n. 345/97

Accordo di programma quadro in materia di trasporti

Realizzazione di un sistema integrato di accessibilità ferroviaria e stradale
all'aeroporto di Malpensa 2000

(CONVENZIONE DEL 29.10.1999)

Collegamento tra la S.S.n.11 "Padana Superiore" a Magenta
e la Tangenziale ovest di Milano
Variante di Abbiategrasso sulla S.S.n.494 e adeguamento in sede
del tratto Abbiategrasso Vigevano fino al nuovo ponte sul Ticino

PROGETTO DEFINITIVO - 1° STRALCIO FUNZIONALE

C - PARTE STRADALE

**TRATTA A : MAGENTA - ALBAIRATE
VIABILITA' MINORE**

**Intervento 4 (Comune di Robecco S/N) deviazione S.S. 526:
sezioni trasversali**

Revisioni	Controllato	Approvato	Data :Dicembre 2008.....	Scala :1:200.....
			Agg.to :Novembre 2014.....	All.to n.C.6.8.2.....

Progettazione :



Società Esercizi Aeroportuali s.p.a.
20090 Aeroporto Milano Linate tel. 02/74851

Progettazione redatta da :



Il Progettista :

Il Direttore Tecnico
Dott. Ing. Alberto RINALDI

Visto
La Direzione Centrale Progettazione :
Dott. Ing. Nicola DINNELLA

Visto
Il Responsabile del Procedimento :
Dott. Ing. Domenico PETRUZZELLI

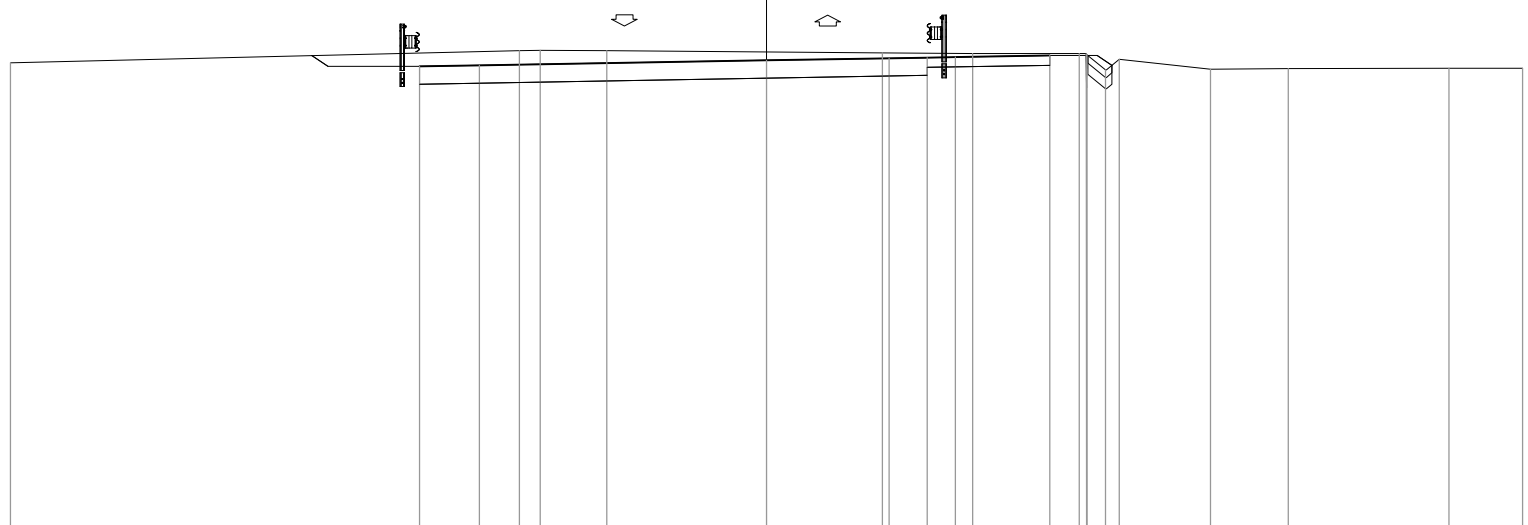
PROFILO Intervento 4

SEZIONE 3

PROGRESSIVA 18.83

STERRI E RIPORTI

S1	11.96	m ²
S2	0.05	m ²
S3	0.01	m ²
Totale S:	12.02	m ²
R1	0.00	m ²
R2	0.02	m ²
R3	0.07	m ²
Totale R:	0.09	m ²
SCOTICO		
E1	0.13	m ²
E2	0.01	m ²
Totale:	0.14	m ²
BONIFICA		
F1	0.19	m ²
F2	0.00	m ²
Totale:	0.19	m ²
USURA		
a1	13.43	m
VEGETALE		
b1	0.52	m
b2	0.47	m
Totale:	0.99	m
USURA PISTA CICLABILE		
c1	2.50	m
PREPARAZIONE PIANO DI POSA		
f1	3.25	m
f2	13.43	m
Totale:	16.68	m



DISTANZE PROGRESSIVE PROGETTO		-9.18	-7.60		0.00	3.25	4.25	5.00	7.50									
DISTANZE PARZIALI PROGETTO			1.58		7.60	3.25	1.00	0.75	2.50									
QUOTE PROGETTO			132.43	132.46		132.59	132.65	132.67	132.68	132.72								
DISTANZE PROGRESSIVE TERRENO	-20.00			-6.54	-5.99													
DISTANZE PARZIALI TERRENO		13.46		0.55	1.76	7.30	2.38	2.83	0.19	0.01	0.49	0.36	2.42	2.06	4.25	1.94		
QUOTE TERRENO	132.53			132.85	132.86		132.79	132.77	132.77	132.37	134.69	132.74	132.34	132.62	132.36	132.37	132.39	132.39

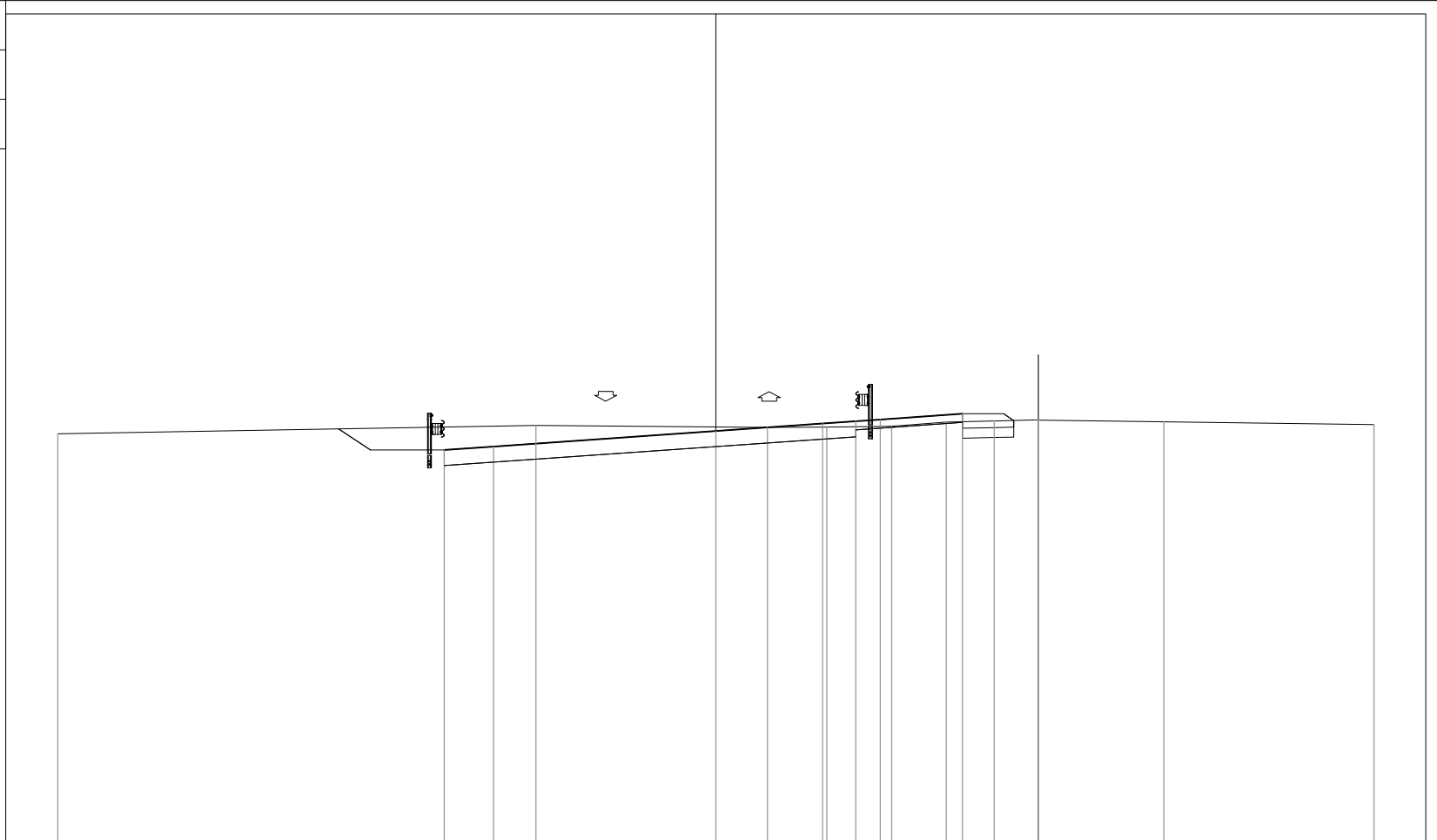
PROFILO Intervento 4

SEZIONE 5

PROGRESSIVA 51.01

STERRI E RIPORTI

S1	11.30	m ²
S2	0.05	m ²
Totale S:	11.35	m ²
R1	0.00	m ²
R2	0.28	m ²
R3	0.03	m ²
Totale R:	0.31	m ²
SCOTICO		
E1	0.31	m ²
BONIFICA		
F1	0.47	m ²
USURA		
a1	12.50	m
VEGETALE		
b1	1.16	m
b2	0.37	m
Totale:	1.53	m
USURA PISTA CICLABILE		
c1	2.50	m
PREPARAZIONE PIANO DI POSA		
f1	3.26	m
f2	12.53	m
Totale:	15.79	m



DISTANZE PROGRESSIVE PROGETTO		-8.25	-6.75	0.00	3.25	4.25	5.00	7.50						
DISTANZE PARZIALI PROGETTO			1.50	6.75	3.25	1.00	0.75	2.50						
QUOTE PROGETTO		131.94	132.04	132.52	132.74	132.81	132.87	133.04						
DISTANZE PROGRESSIVE TERRENO	-20.00		-5.47		1.57	3.37	5.35	7.00	8.46	9.79	9.80	9.81	13.62	20.00
DISTANZE PARZIALI TERRENO		14.53		7.04	1.80	1.98	1.65	1.46	1.33	0.01	0.01	3.81	6.38	
QUOTE TERRENO	132.43		132.69		132.63	132.64	132.66	132.79	132.82	132.86	134.83	132.85	132.80	132.71

PROFILO Intervento 4

SEZIONE 6

PROGRESSIVA 67.10

STERRI E RIPORTI

S1 9.71 m²

S2 0.04 m²

Totale S: 9.75 m²

R1 0.03 m²

R2 0.54 m²

Totale R: 0.57 m²

SCOTICO

E1 0.63 m²

BONIFICA

F1 0.94 m²

USURA

a1 12.50 m

VEGETALE

b1 1.08 m

b2 0.68 m

Totale: 1.76 m

USURA PISTA CICLABILE

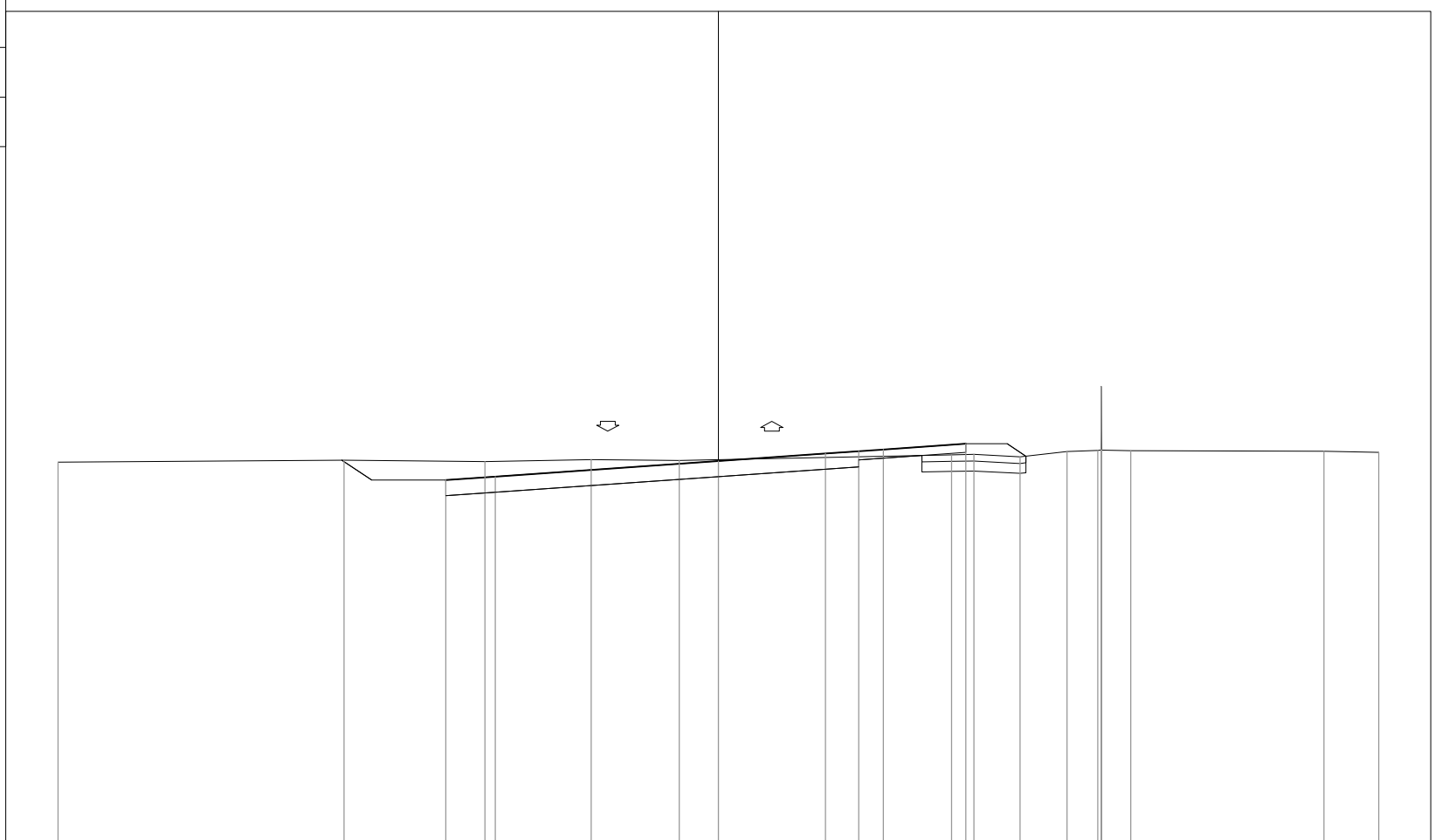
c1 2.50 m

PREPARAZIONE PIANO DI POSA

f1 1.92 m

f2 12.53 m

Totale: 14.45 m



121.00

200

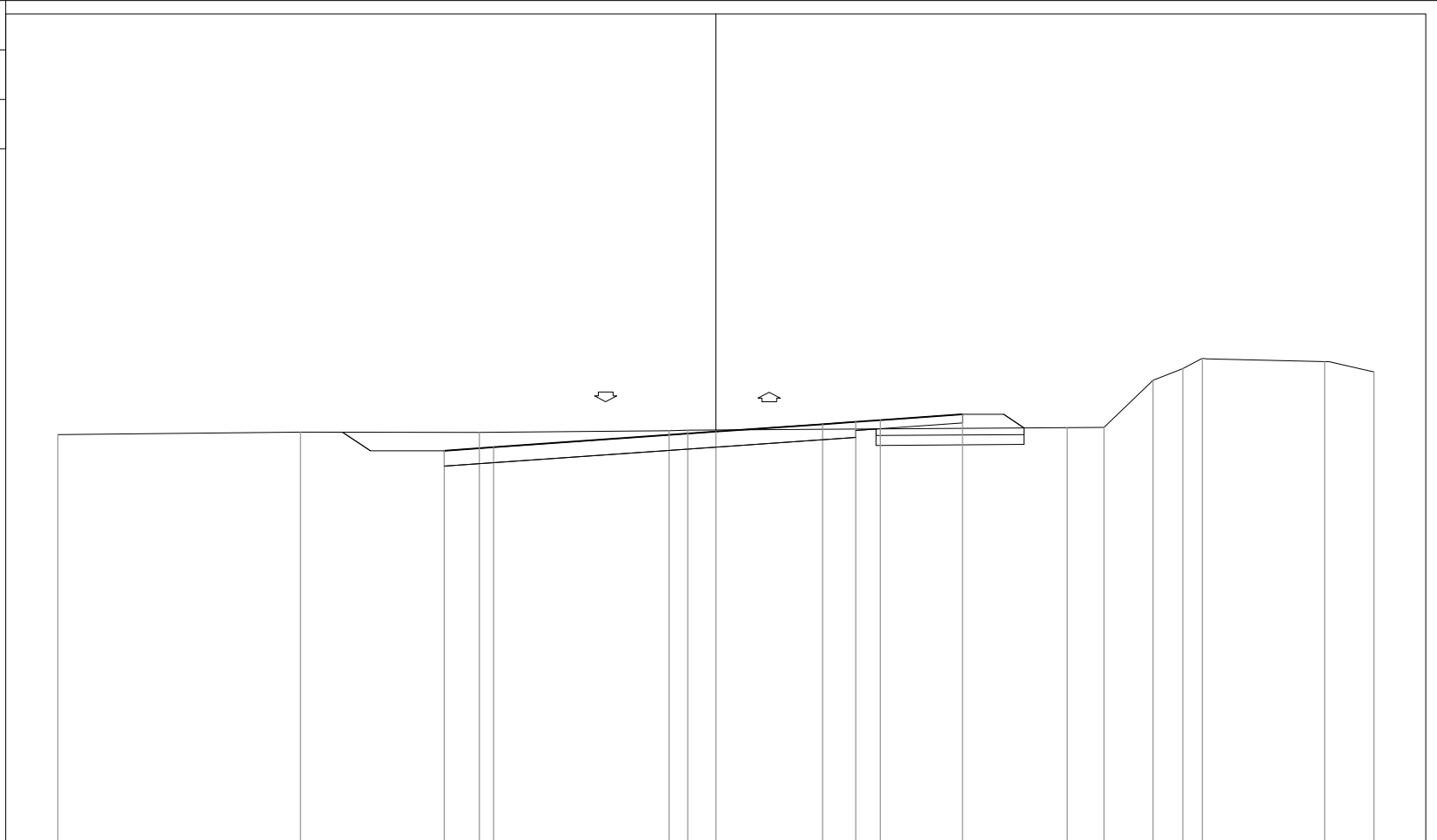
DISTANZE PROGRESSIVE PROGETTO			-8.25	-6.75		0.00		3.25	4.25	5.00		7.50										
DISTANZE PARZIALI PROGETTO				1.50		6.75		3.25	1.00	0.75		2.50										
QUOTE PROGETTO			131.99	132.10		132.57		132.80	132.87	132.92		133.09										
DISTANZE PROGRESSIVE TERRENO	-20.00		-11.34	-7.07		-3.85		-1.18				7.07	7.74	9.14	10.57	11.50	11.60	11.61	12.49		18.35	20.00
DISTANZE PARZIALI TERRENO		8.66		4.27		3.22		2.67			8.25	0.67	1.40	1.43	0.93	0.10	0.01	0.88		5.86	1.65	
QUOTE TERRENO	132.53		132.59	132.55		132.61		132.58				132.76	132.77	132.70	132.86	132.90	134.83	132.90	132.89		132.87	132.83

PROFILO Intervento 4

SEZIONE 7

PROGRESSIVA 83.18

STERRI E RIPORTI	
S1	9.47 m ²
R1	0.05 m ²
R2	0.16 m ²
R3	0.66 m ²
Totale R:	0.87 m ²
SCOTICO	
E1	0.90 m ²
BONIFICA	
F1	1.35 m ²
USURA	
a1	12.50 m
VEGETALE	
b1	1.02 m
b2	0.74 m
Totale:	1.76 m
USURA PISTA CICLABILE	
c1	2.50 m
PREPARAZIONE PIANO DI POSA	
f1	0.62 m
f2	12.53 m
Totale:	13.15 m



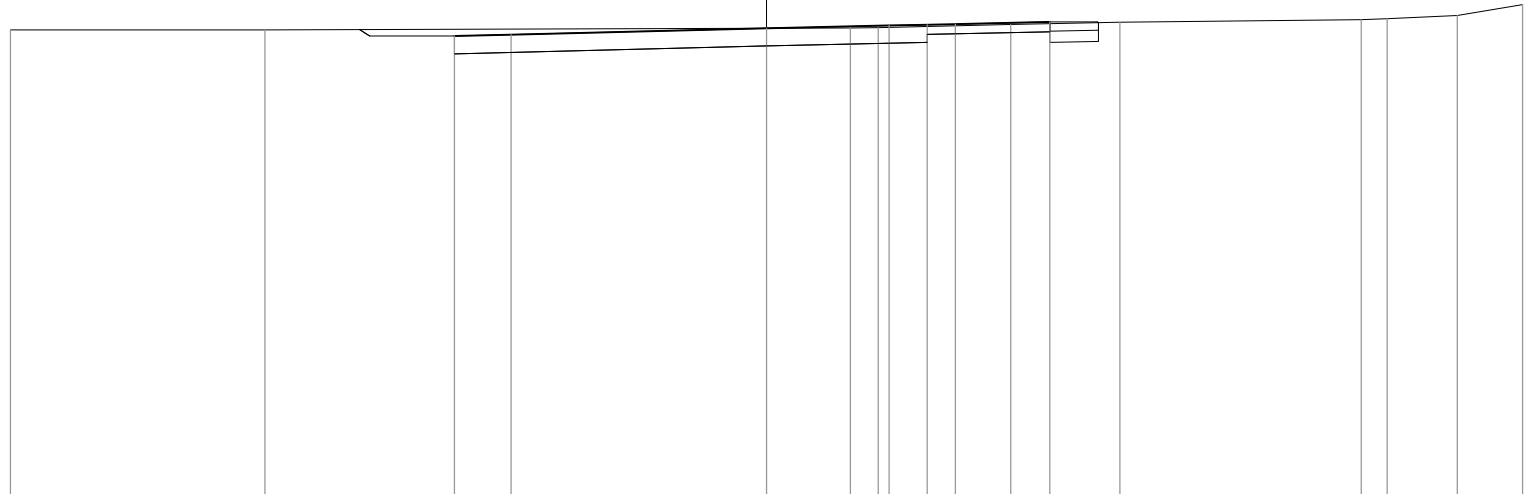
DISTANZE PROGRESSIVE PROGETTO				-8.25	-6.75		0.00		3.25	4.25	5.00		7.50							
DISTANZE PARZIALI PROGETTO					1.50		6.75		3.25	1.00	0.75		2.50							
QUOTE PROGETTO				131.92	132.03		132.50		132.73	132.80	132.85		133.02							
DISTANZE PROGRESSIVE TERRENO	-20.00		-12.62		-7.18		-1.42	-0.85					10.68	11.80	13.29	14.20	14.79		18.50	20.00
DISTANZE PARZIALI TERRENO		7.38		5.44		5.76		0.57		11.53			1.12	1.49	0.91	0.59		3.71	1.50	
QUOTE TERRENO	132.41		132.49		132.48		132.53	132.54		132.62	132.63		134.06	134.42	134.73				134.63	134.32

PROFILO Intervento 4

SEZIONE 8

PROGRESSIVA 102.96

STERRI E RIPORTI	
S1	0.44 m ²
S2	6.64 m ²
S3	0.56 m ²
Totale S:	7.64 m ²
R1	0.05 m ²
SCOTICO	
E1	0.26 m ²
BONIFICA	
F1	0.38 m ²
USURA	
a1	12.50 m
VEGETALE	
b1	0.32 m
b2	0.04 m
Totale:	0.36 m
USURA PISTA CICLABILE	
c1	2.50 m
PREPARAZIONE PIANO DI POSA	
f1	3.25 m
f2	12.50 m
Totale:	15.75 m



DISTANZE PROGRESSIVE PROGETTO				-8.25	-6.75		0.00		3.25	4.25	5.00		7.50								
DISTANZE PARZIALI PROGETTO					1.50		6.75		3.25	1.00	0.75		2.50								
QUOTE PROGETTO				132.20	132.24		132.41		132.48	132.51	132.52		132.58								
DISTANZE PROGRESSIVE TERRENO	-20.00		-13.27						2.22	2.96			6.46		9.35			15.73	16.42	18.28	20.00
DISTANZE PARZIALI TERRENO		6.73					15.49		0.74		3.50		2.89		6.38			0.69	1.86	1.72	
QUOTE TERRENO	132.37		132.37						132.42	132.42			132.51		132.57			132.63	132.66	132.74	133.04

PROFILO Intervento 4

SEZIONE 9

PROGRESSIVA 122.74

STERRI E RIPORTI

S1 7.65 m²

S2 0.07 m²

Totale S: 7.72 m²

R1 0.84 m²

SCOTICO

E1 0.54 m²

BONIFICA

F1 0.82 m²

USURA

a1 12.50 m

VEGETALE

b1 0.55 m

b2 0.10 m

Totale: 0.65 m

USURA PISTA CICLABILE

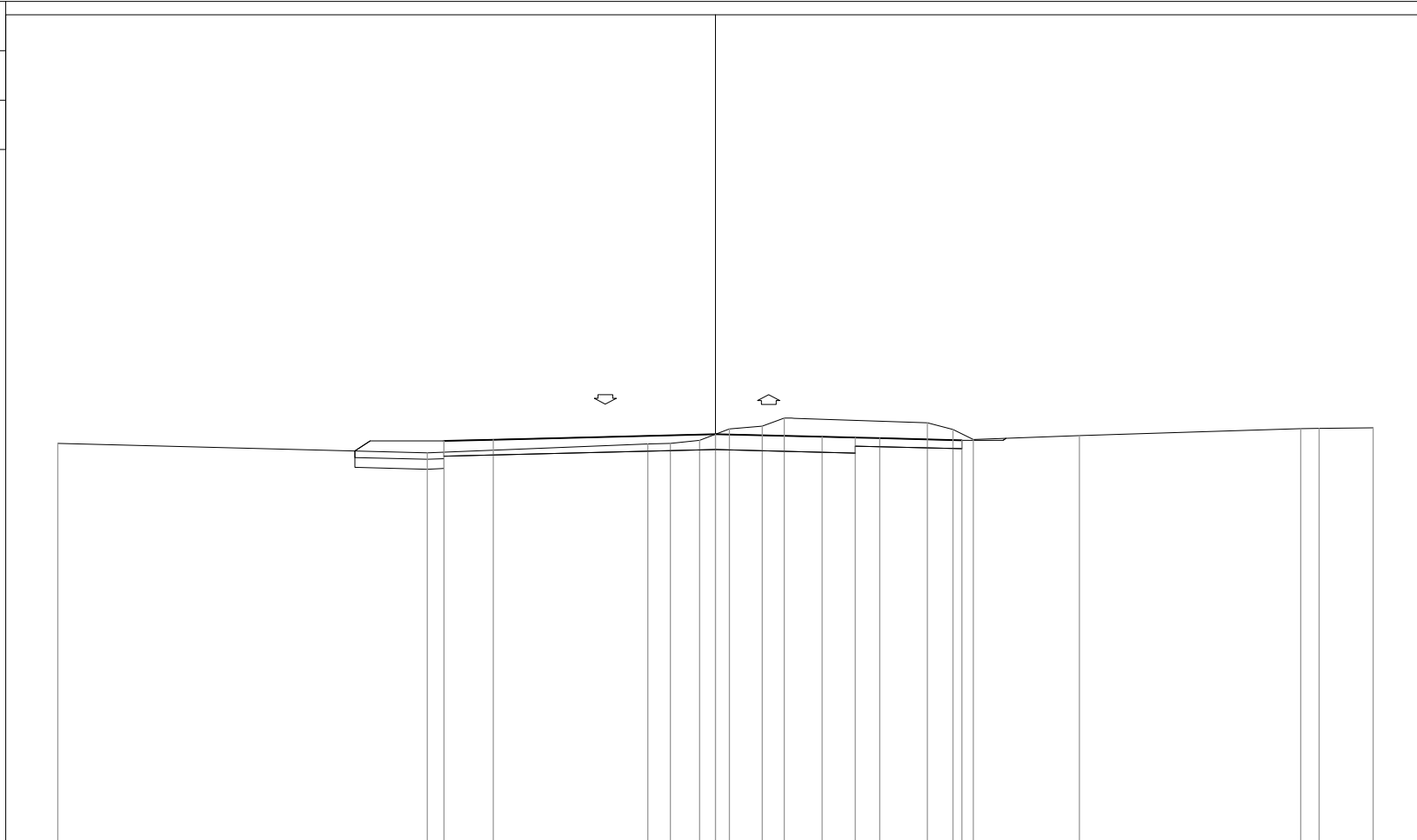
c1 2.50 m

PREPARAZIONE PIANO DI POSA

f1 3.25 m

f2 12.50 m

Totale: 15.75 m



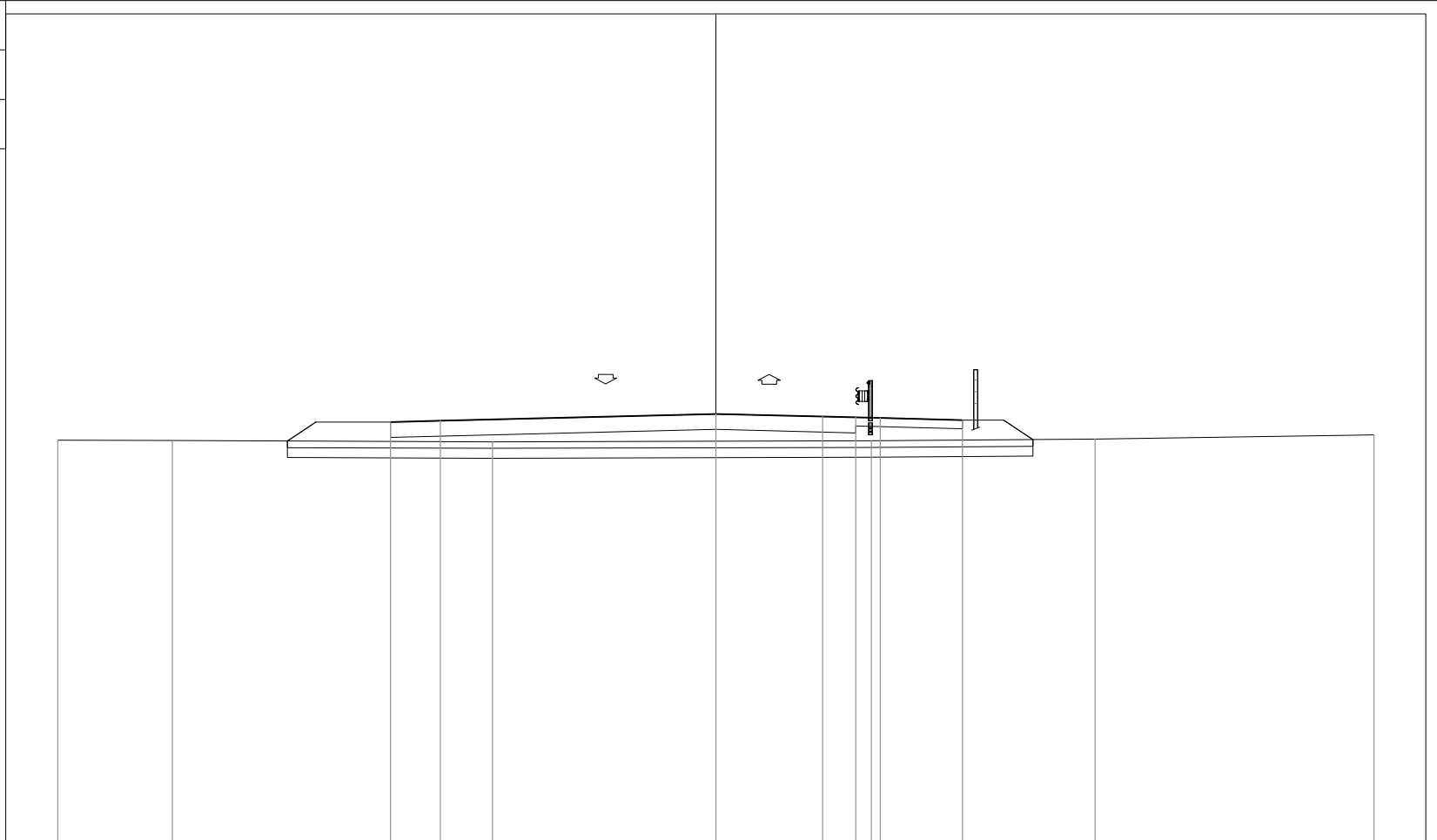
DISTANZE PROGRESSIVE PROGETTO			-8.25	-6.75		0.00		3.25	4.25	5.00	7.50									
DISTANZE PARZIALI PROGETTO				1.50		6.75		3.25	1.00	0.75	2.50									
QUOTE PROGETTO			132.23	132.27		132.44		132.36	132.33	132.31	132.25									
DISTANZE PROGRESSIVE TERRENO	-20.00		-8.76			-2.05	-1.37	-0.48	0.43	1.43	2.09		6.45	7.22	7.85	11.07		17.80	18.36	20.00
DISTANZE PARZIALI TERRENO		11.24			6.71	0.68	0.89	0.91	1.00	0.66	4.36	0.77	0.63	3.22		6.73		0.56	1.64	
QUOTE TERRENO	132.15		131.87			132.13	132.16	132.25	132.60	132.68	132.93		132.78	132.58	132.27	132.39		132.61	132.61	132.63

PROFILO Intervento 4

SEZIONE 10

PROGRESSIVA 148.27

STERRI E RIPORTI
 R1 1.78 m²
 R2 5.81 m²
 Totale R: 7.59 m²
 SCOTICO
 E1 4.53 m²
 BONIFICA
 F1 6.81 m²
 USURA
 a1 14.13 m
 VEGETALE
 b1 1.03 m
 b2 1.07 m
 Totale: 2.10 m
 USURA PISTA CICLABILE
 c1 2.50 m



120.00

200

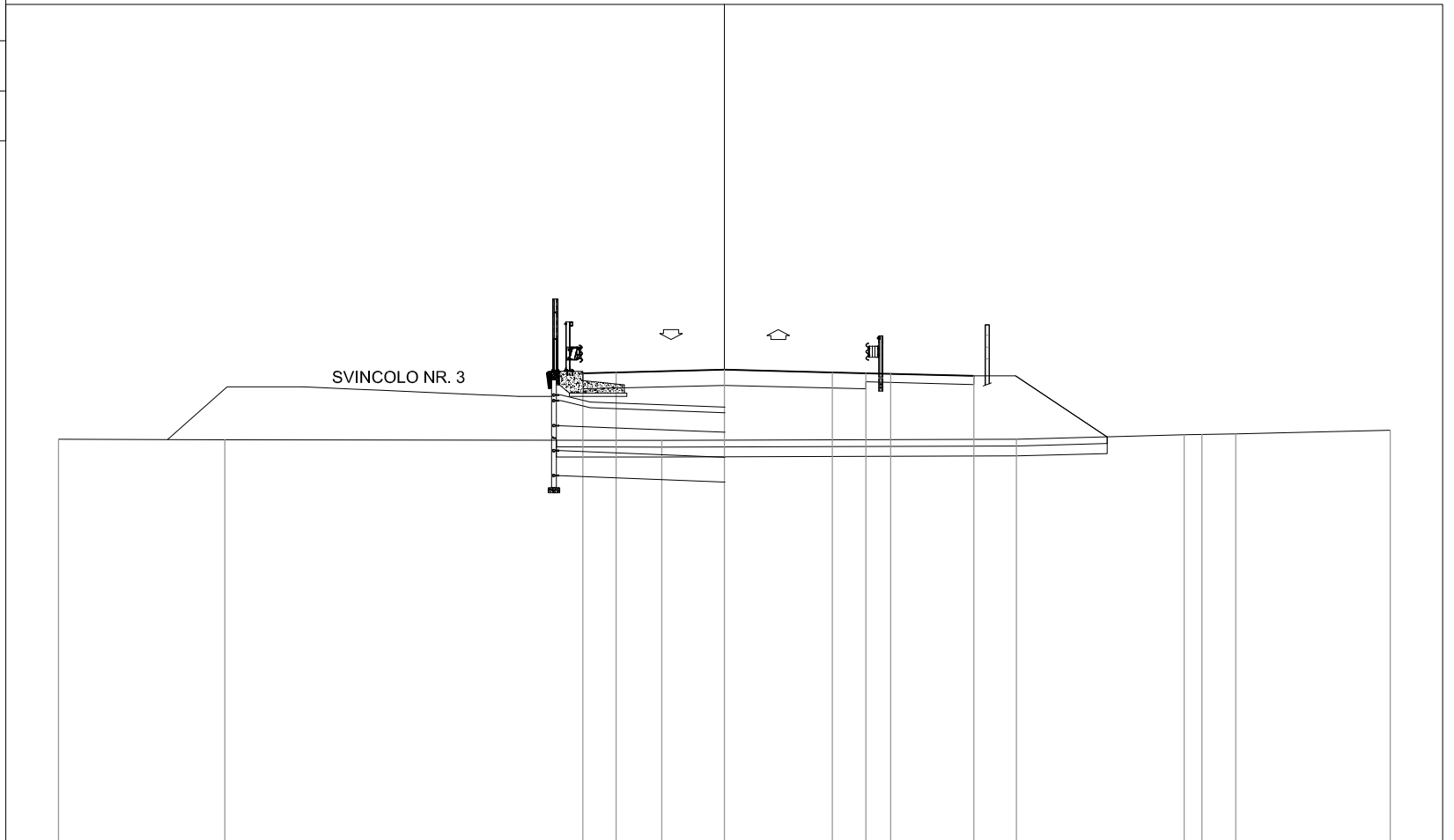
DISTANZE PROGRESSIVE PROGETTO			-9.88	-8.37		0.00		3.25	4.25	5.00		7.50		
DISTANZE PARZIALI PROGETTO			1.51		8.37		3.25	1.00	0.75	2.50				
QUOTE PROGETTO			132.79	132.83		133.04		132.96	132.93	132.91		132.85		
DISTANZE PROGRESSIVE TERRENO	-20.00	-16.52			-6.79				4.73			11.53		20.00
DISTANZE PARZIALI TERRENO		3.48		9.73		11.52				6.80		8.47		
QUOTE TERRENO	132.24	132.23			132.19			132.22			132.27			132.40

PROFILO Intervento 4

SEZIONE 11

PROGRESSIVA 173.81

STERRI E RIPORTI	
R1	26.57 m ²
SCOTICO	
E1	3.40 m ²
BONIFICA	
F1	5.09 m ²
USURA	
a1	8.50 m
VEGETALE	
b1	0.00 m
b2	3.30 m
Totale:	3.30 m
USURA PISTA CICLABILE	
c1	2.50 m



120.00

200

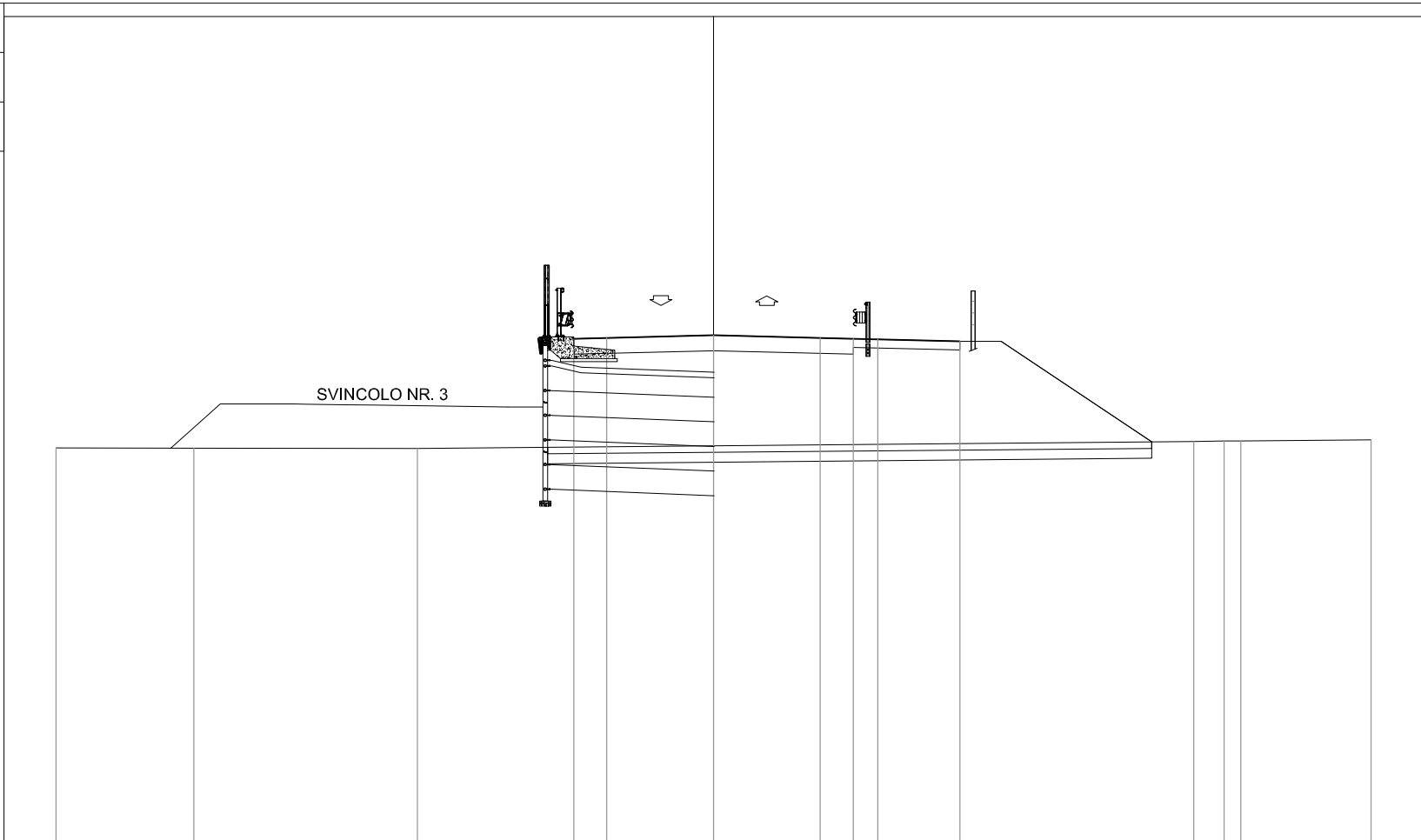
DISTANZE PROGRESSIVE PROGETTO				-4.25	-3.25	0.00		3.25	4.25	5.00		7.50						
DISTANZE PARZIALI PROGETTO				1.00	3.25	3.25	1.00	0.75	2.50									
QUOTE PROGETTO				134.11	134.14	134.22		134.14	134.11	134.10		134.03						
DISTANZE PROGRESSIVE TERRENO	-20.00	-15.00				-1.88						8.77						
DISTANZE PARZIALI TERRENO		5.00			13.12			10.65		5.04		0.54	1.01	4.64				
QUOTE TERRENO	132.13	132.11				132.09						132.13		132.26	132.27	132.29		132.40

PROFILO Intervento 4

SEZIONE 12

PROGRESSIVA 199.34

STERRI E RIPORTI	
R1	48.58 m ²
SCOTICO	
E1	3.77 m ²
BONIFICA	
F1	5.65 m ²
USURA	
a1	8.50 m
VEGETALE	
b1	0.00 m
b2	5.50 m
Totale:	5.50 m
USURA PISTA CICLABILE	
c1	2.50 m



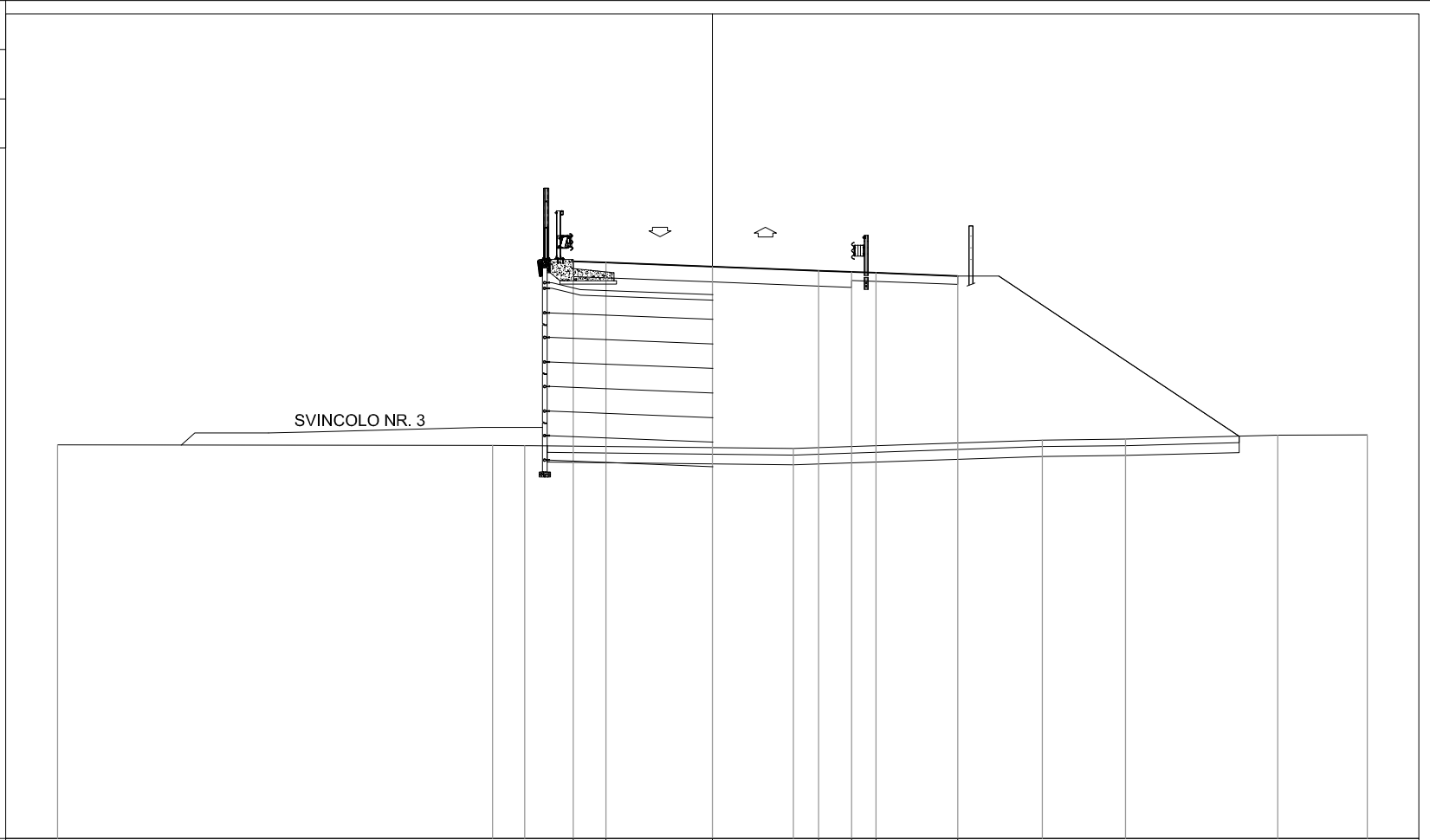
DISTANZE PROGRESSIVE PROGETTO																			
			-4.25	-3.25	0.00		3.25	4.25	5.00	7.50									
DISTANZE PARZIALI PROGETTO			1.00	3.25	3.25	1.00	0.75	2.50											
QUOTE PROGETTO			135.39	135.42	135.50	135.42	135.39	135.37	135.31										
DISTANZE PROGRESSIVE TERRENO	-20.00	-15.80	-9.01											14.61	15.53	16.04			20.00
DISTANZE PARZIALI TERRENO		4.20	6.79			23.62								0.92	0.51		3.96		
QUOTE TERRENO	132.07	132.06	132.05											132.27	132.28	132.29			132.32

PROFILO Intervento 4

SEZIONE 14

PROGRESSIVA 238.88

STERRI E RIPORTI	
R1	90.96 m ²
SCOTICO	
E1	4.32 m ²
BONIFICA	
F1	6.47 m ²
USURA	
a1	8.50 m
VEGETALE	
b1	0.00 m
b2	8.83 m
Totale:	8.83 m
USURA PISTA CICLABILE	
c1	2.50 m



120.00
▲

200
200

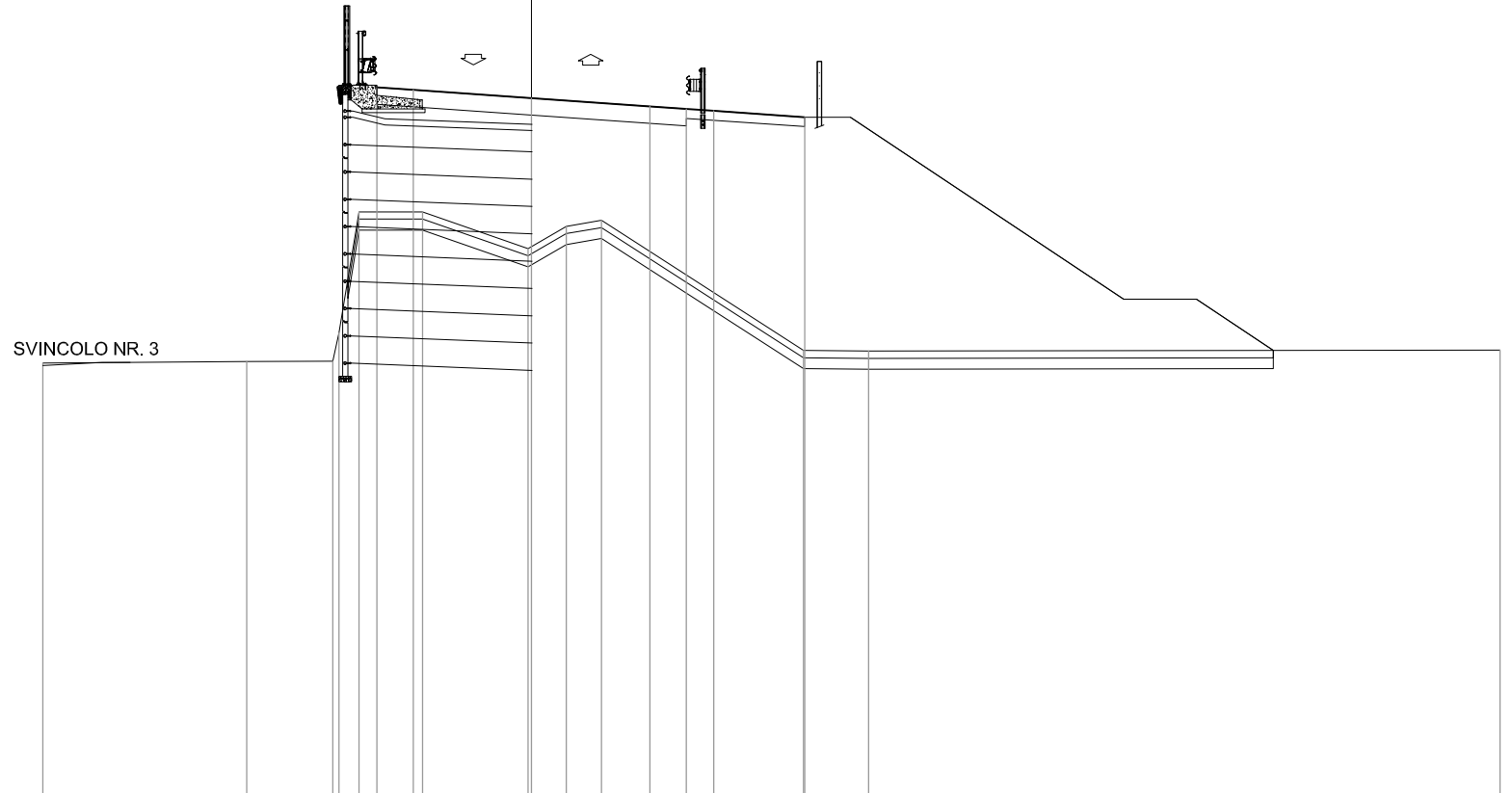
DISTANZE PROGRESSIVE PROGETTO					4.25	3.25	0.00		3.25	4.25	5.00	7.50								
DISTANZE PARZIALI PROGETTO					1.00	3.25		3.25	1.00	0.75	2.50									
QUOTE PROGETTO					137.64	137.60		137.47		137.35	137.31	137.28	137.19							
DISTANZE PROGRESSIVE TERRENO	-20.00				-6.71	-5.73			2.48			10.08	12.62					17.27	20.00	
DISTANZE PARZIALI TERRENO		13.29		0.98		8.21				7.60		2.54	4.65				2.73			
QUOTE TERRENO	132.02			132.01	132.01			131.92				132.18	132.20				132.33	132.33		

PROFILO Intervento 4

SEZIONE 16

PROGRESSIVA 272.26

STERRI E RIPORTI	
R1	92.09 m ²
SCOTICO	
E1	5.16 m ²
BONIFICA	
F1	7.78 m ²
USURA	
a1	8.50 m
VEGETALE	
b1	0.00 m
b2	13.55 m
Totale:	13.55 m
USURA PISTA CICLABILE	
c1	2.50 m



DISTANZE PROGRESSIVE PROGETTO																
DISTANZE PARZIALI PROGETTO																
QUOTE PROGETTO																
DISTANZE PROGRESSIVE TERRENO	-13.42	-7.82	-5.45	-5.29	-4.73	-2.99	-0.10	0.95	1.92		7.46	9.25			26.58	
DISTANZE PARZIALI TERRENO	5.60	2.37	0.16	0.56	1.74	2.89	1.05	0.97	5.54	1.79	17.33					
QUOTE TERRENO	131.87	131.91	131.92	132.70	136.02	136.02	135.01	135.62	135.79		132.21	132.20			132.22	

PROFILO Intervento 4

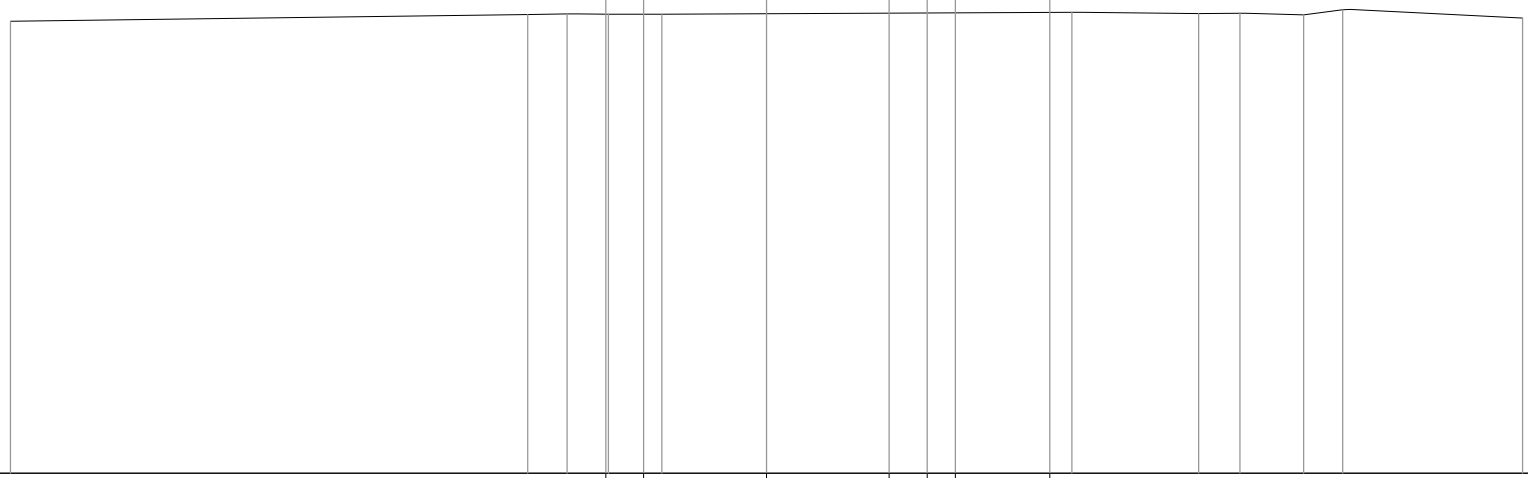
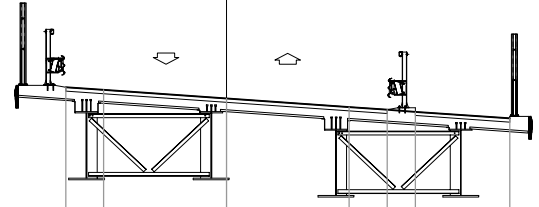
SEZIONE 19

PROGRESSIVA 313.11

USURA
 a1 8.50 m
 USURA PISTA CICLABILE
 c1 2.50 m

120.00


200
 200



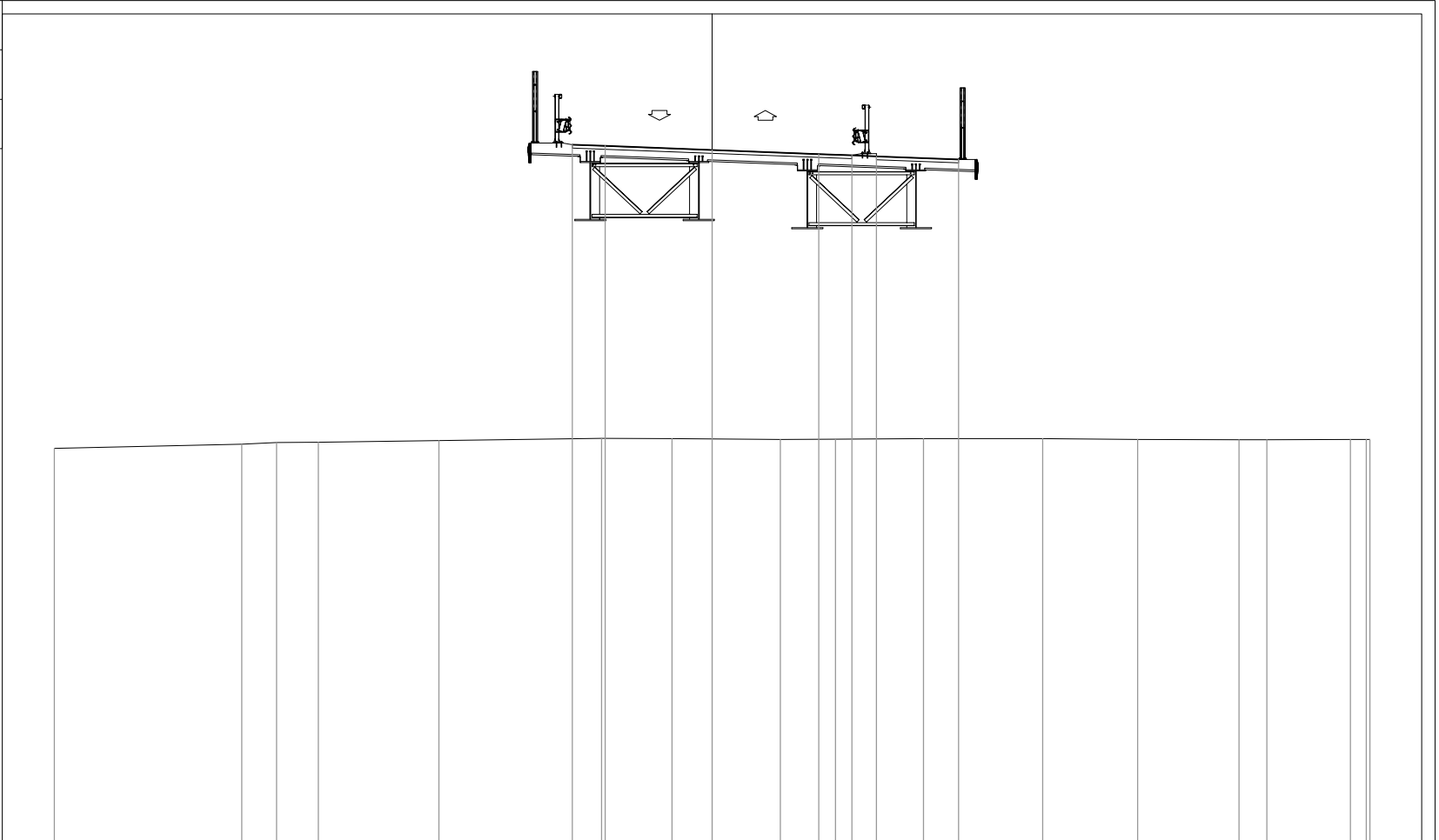
DISTANZE PROGRESSIVE PROGETTO				-4.25	-3.25	0.00		3.25	4.25	5.00	7.50								
DISTANZE PARZIALI PROGETTO				1.00	3.25	3.25	1.00	0.75	2.50										
QUOTE PROGETTO				141.11	141.04	140.82	140.59	140.52	140.47	140.29									
DISTANZE PROGRESSIVE TERRENO	-20.00			-6.31	-5.27	-4.18	-2.76			8.08			11.43	12.53	14.21	15.25			20.00
DISTANZE PARZIALI TERRENO		13.69		1.04	1.09	1.42		10.84		3.35		1.10	1.68	1.04	4.75				
QUOTE TERRENO	131.96			132.14	132.15	132.15	132.15			132.20			132.16	132.17	132.13	132.26			132.05

PROFILO Intervento 4

SEZIONE 20

PROGRESSIVA 332.88


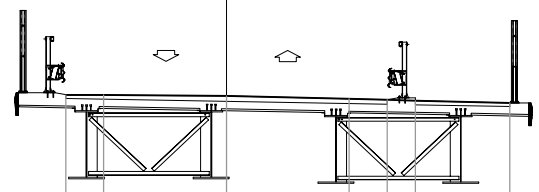
USURA
a1 8.50 m
USURA PISTA CICLABILE
c1 2.50 m



DISTANZE PROGRESSIVE PROGETTO								-4.25	-3.25	0.00	3.25	4.25	5.00	7.50									
DISTANZE PARZIALI PROGETTO								1.00	3.25	3.25	1.00	0.75	2.50										
QUOTE PROGETTO								141.22	141.18	141.05	140.93	140.89	140.86	140.77									
DISTANZE PROGRESSIVE TERRENO	-20.00		-14.30	-13.24	-11.97	-8.31	-3.36	-1.22	2.08	3.75	6.43	10.06	12.94	16.02	16.87	19.41	19.89	20.00					
DISTANZE PARZIALI TERRENO		5.70	1.06	1.27	3.66	4.95	2.14	3.30	1.67	2.68	3.63	2.88	3.08	0.85	2.54	0.48	0.11						
QUOTE TERRENO	131.98		132.10	132.16	132.16	132.21	132.29	132.27	132.25	132.26	132.27	132.27	132.25	132.24	132.24	132.25	132.25	132.25					

PROFILO Intervento 4
 SEZIONE 21
 PROGRESSIVA 352.64

USURA a1	8.50 m
USURA PISTA CICLABILE c1	2.50 m



120.00

200
200

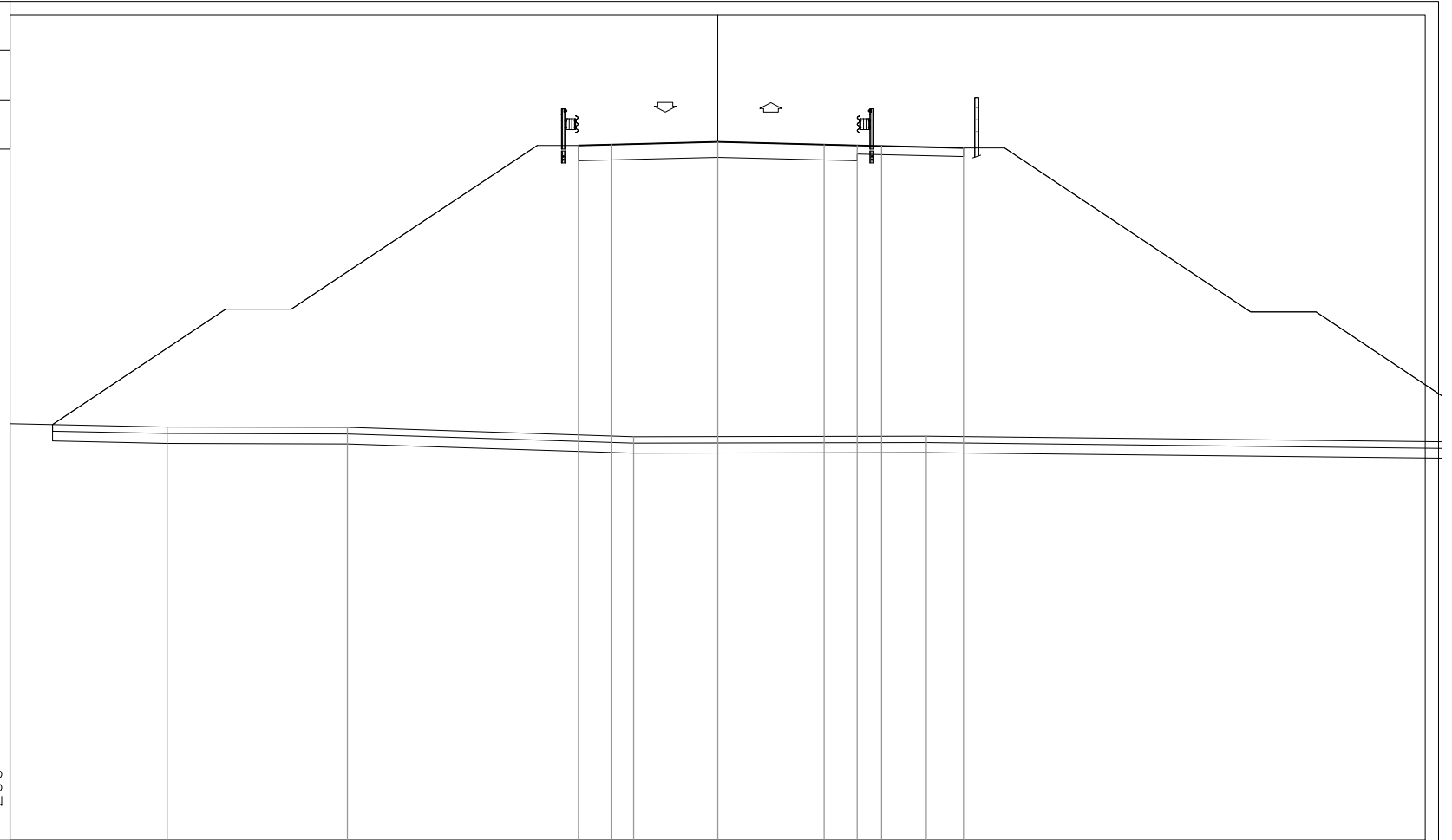
DISTANZE PROGRESSIVE PROGETTO								-4.25	-3.25			0.00							3.25	4.25	5.00				7.50
DISTANZE PARZIALI PROGETTO								1.00	3.25			3.25		1.00	0.75	2.50									
QUOTE PROGETTO								140.92	140.91			140.89		140.81	140.78	140.76							140.70		
DISTANZE PROGRESSIVE TERRENO	-20.00		-13.80	-11.65	-8.68	-7.80	-7.12	-6.61				-0.76	1.16										8.06	9.90	
DISTANZE PARZIALI TERRENO		6.20	2.15	2.97	0.88	0.68	0.51	5.85			1.92			6.90		1.84		7.57				0.91	0.87	0.75	20.00
QUOTE TERRENO	132.23		132.16	132.16	132.13	132.13	132.13	132.13			132.20	132.18				132.18	132.14					132.00	132.00	131.96	131.98

PROFILO Intervento 4

SEZIONE 22

PROGRESSIVA 372.41

STERRI E RIPORTI	
R1	252.30 m ²
SCOTICO	
E1	8.89 m ²
BONIFICA	
F1	13.37 m ²
USURA	
a1	8.50 m
VEGETALE	
b1	17.36 m
b2	18.20 m
Totale:	35.56 m
USURA PISTA CICLABILE	
c1	2.50 m



119.00

200
200

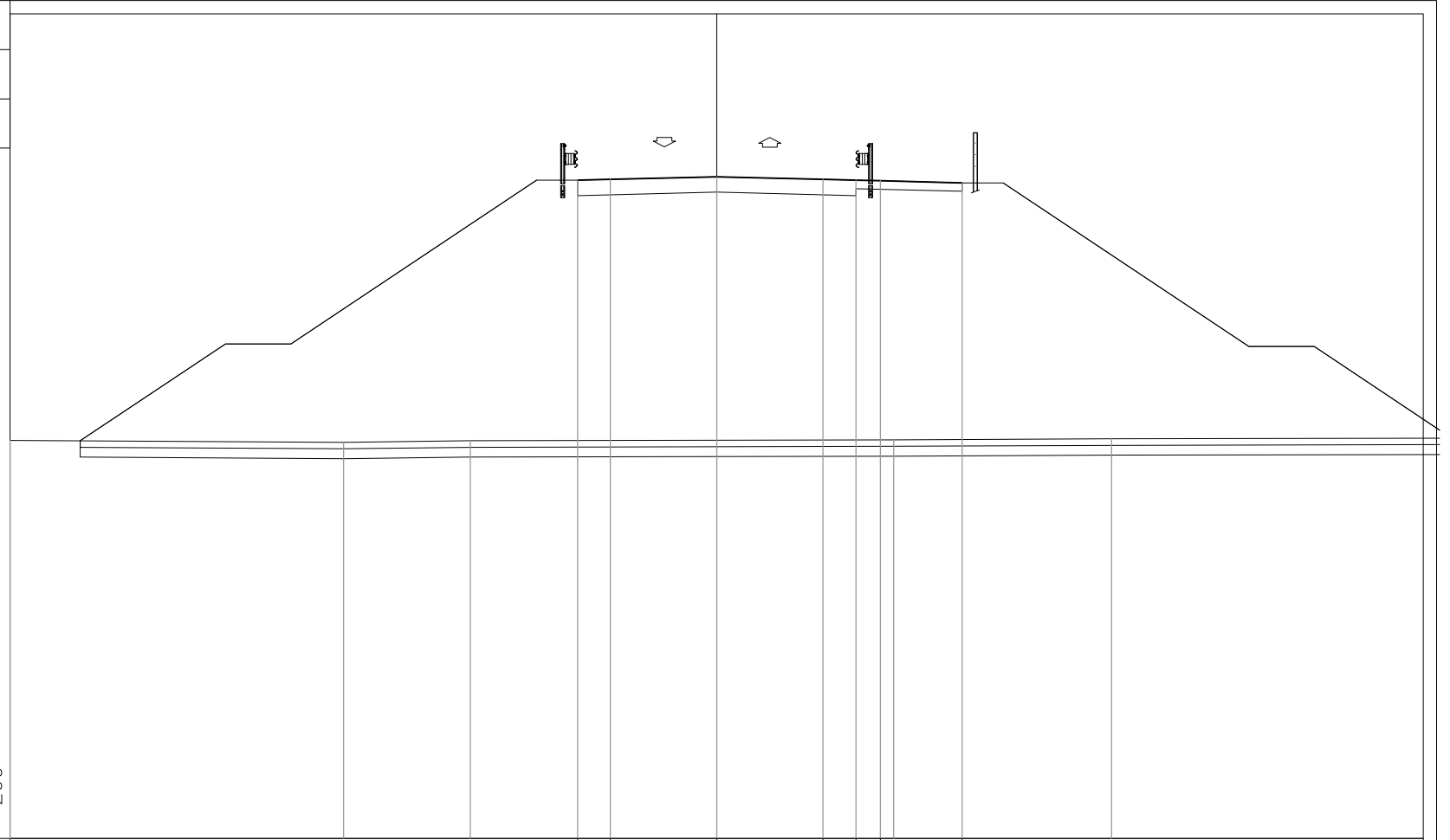
DISTANZE PROGRESSIVE PROGETTO				4.25	3.25	0.00		3.25	4.25	5.00		7.50		
DISTANZE PARZIALI PROGETTO				1.00	3.25		3.25	1.00	0.75	2.50				
QUOTE PROGETTO				140.21	140.23		140.31	140.23	140.21	140.19		140.13		
DISTANZE PROGRESSIVE TERRENO	21.58	16.79	11.29		2.57					6.36				
DISTANZE PARZIALI TERRENO		4.79	5.50		8.72			8.93						22.23
QUOTE TERRENO	131.71		131.62				131.32						131.33	

PROFILO Intervento 4

SEZIONE 23

PROGRESSIVA 395.43

STERRI E RIPORTI	
R1	213.62 m ²
SCOTICO	
E1	8.37 m ²
BONIFICA	
F1	12.58 m ²
USURA	
a1	8.50 m
VEGETALE	
b1	16.35 m
b2	16.06 m
Totale:	32.41 m
USURA PISTA CICLABILE	
c1	2.50 m



119.00

200

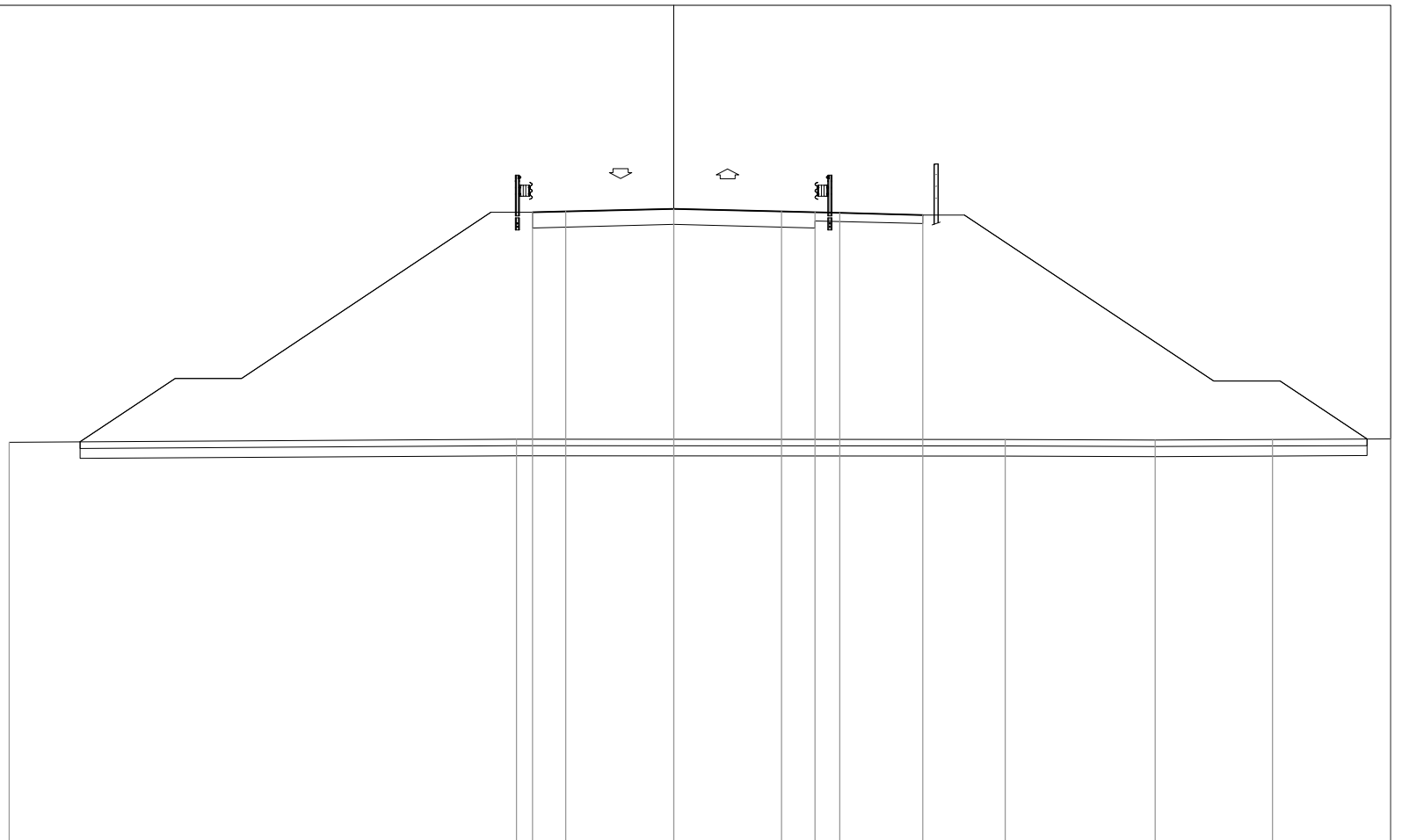
DISTANZE PROGRESSIVE PROGETTO					4.25	3.25	0.00		3.25	4.25	5.00	7.50	
DISTANZE PARZIALI PROGETTO					1.00	3.25		3.25	1.00	0.75	2.50		
QUOTE PROGETTO					139.11	139.14		139.22		139.14	139.11	139.09	139.03
DISTANZE PROGRESSIVE TERRENO	-21.58										5.40		12.06
DISTANZE PARZIALI TERRENO		10.19		3.86			12.93				6.66		16.53
QUOTE TERRENO	131.17			131.11			131.15				131.18		131.21

PROFILO Intervento 4

SEZIONE 24

PROGRESSIVA 418.44

STERRI E RIPORTI	
R1	169.65 m ²
SCOTICO	
E1	7.72 m ²
BONIFICA	
F1	11.63 m ²
USURA	
a1	8.50 m
VEGETALE	
b1	14.45 m
b2	14.16 m
Totale:	28.61 m
USURA PISTA CICLABILE	
c1	2.50 m



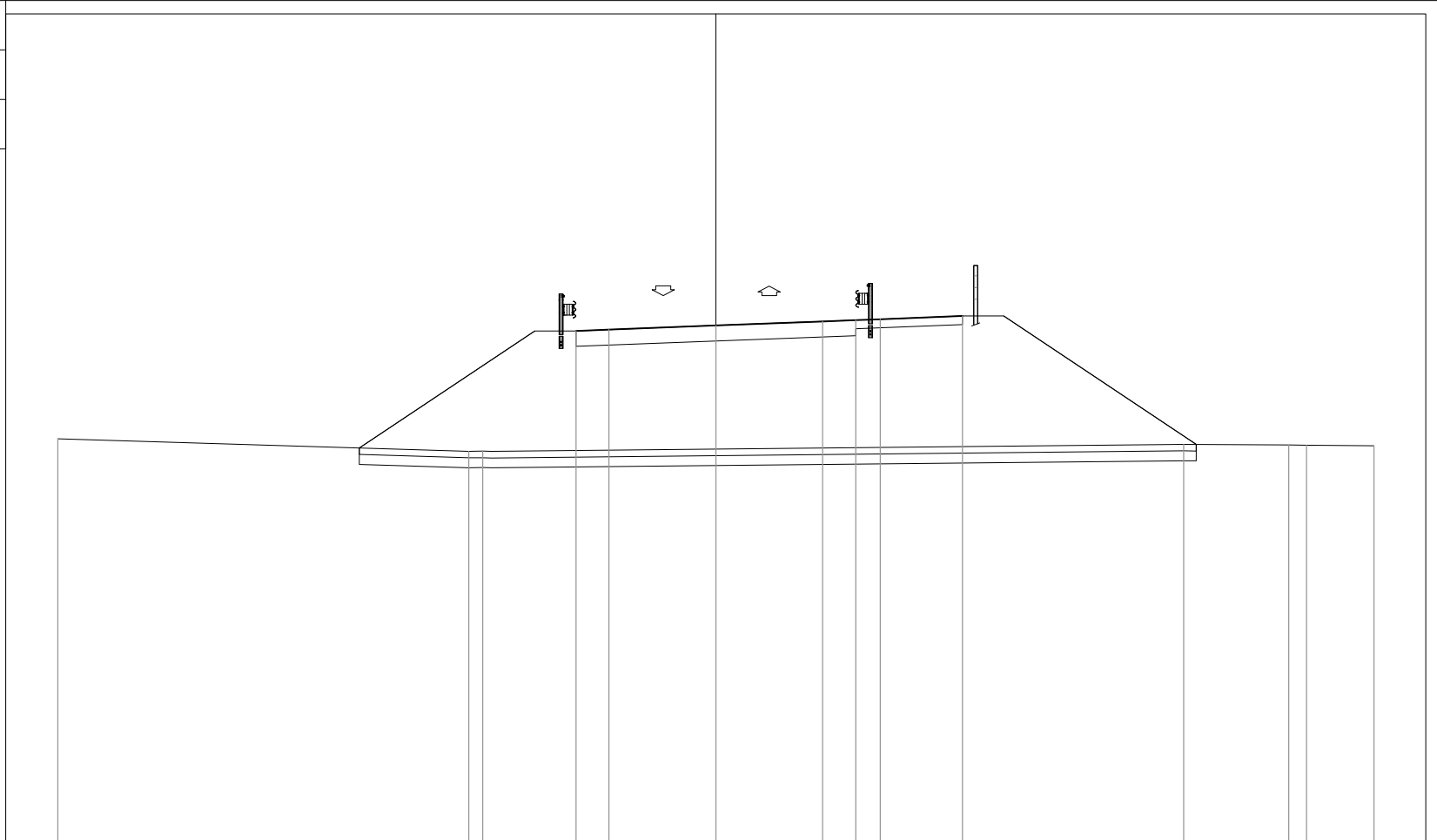
119.00

200

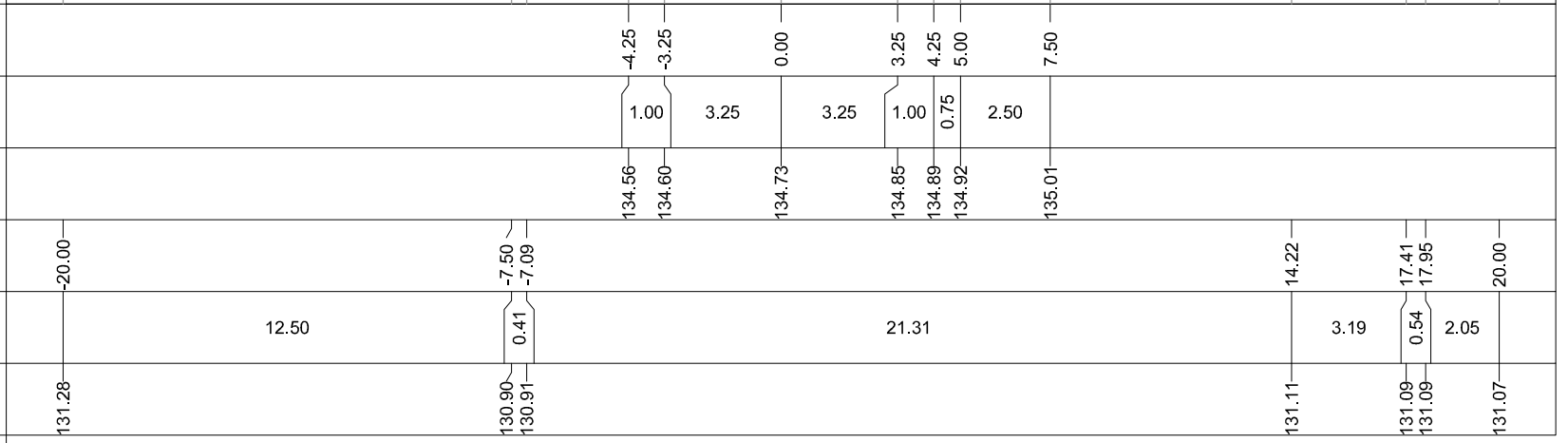
DISTANZE PROGRESSIVE PROGETTO				-4.25	-3.25	0.00	3.25	4.25	5.00	7.50				
DISTANZE PARZIALI PROGETTO				1.00	3.25	3.25	1.00	0.75	2.50					
QUOTE PROGETTO				137.96	137.99	138.07	137.99	137.96	137.94	137.88				
DISTANZE PROGRESSIVE TERRENO	-20.00			-4.73						9.98		14.50	18.03	21.58
DISTANZE PARZIALI TERRENO		15.27				14.71			4.52		3.53		3.55	
QUOTE TERRENO	131.04			131.13						131.13		131.11	131.13	131.14

PROFILO Intervento 4
 SEZIONE 27
 PROGRESSIVA 485.30

STERRI E RIPORTI	
R1	70.78 m ²
SCOTICO	
E1	5.08 m ²
BONIFICA	
F1	7.64 m ²
USURA	
a1	8.50 m
VEGETALE	
b1	6.42 m
b2	7.03 m
Totale:	13.45 m
USURA PISTA CICLABILE	
c1	2.50 m



DISTANZE PROGRESSIVE PROGETTO										
DISTANZE PARZIALI PROGETTO										
QUOTE PROGETTO										
DISTANZE PROGRESSIVE TERRENO										
DISTANZE PARZIALI TERRENO										
QUOTE TERRENO										

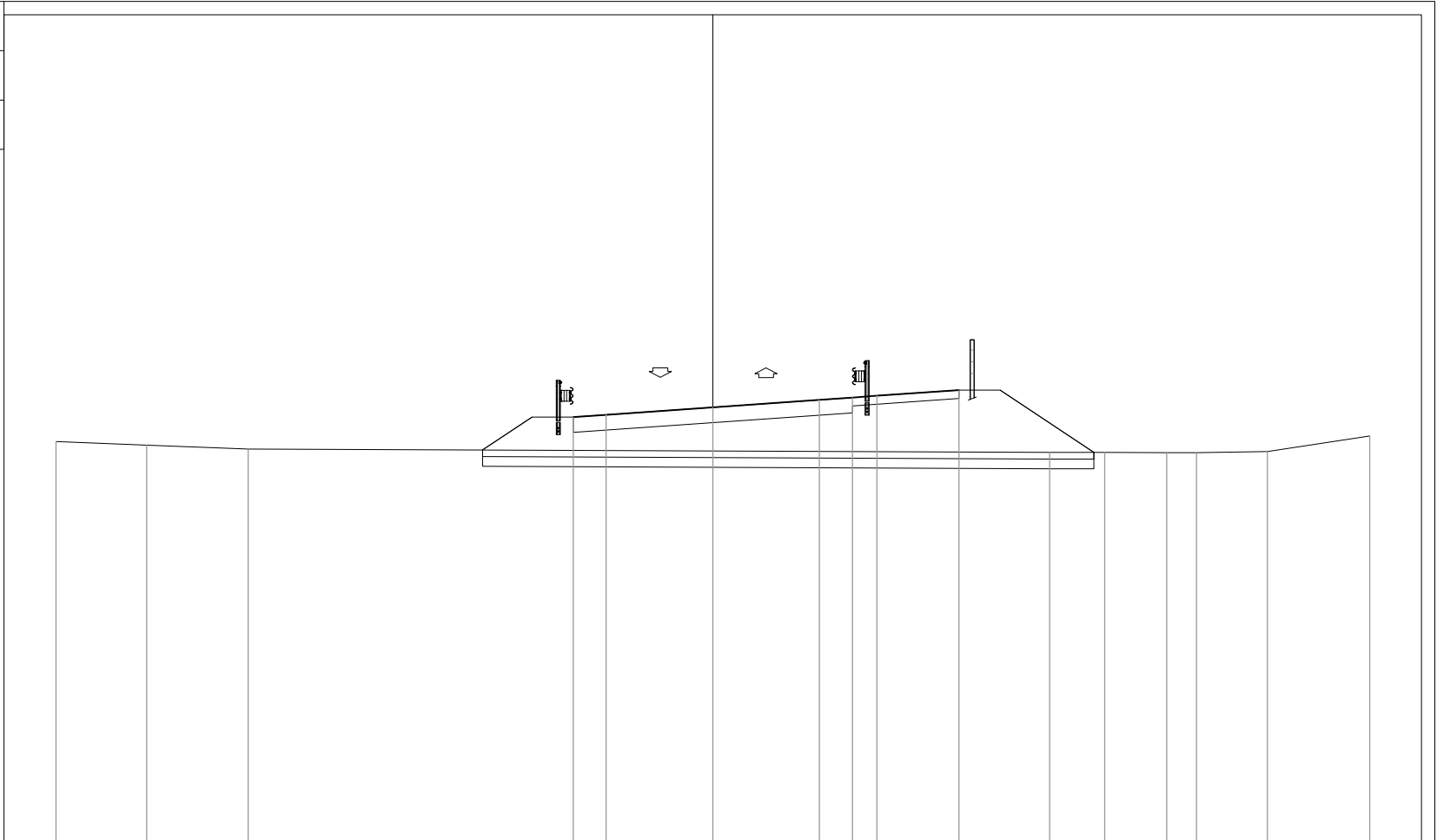


PROFILO Intervento 4

SEZIONE 30

PROGRESSIVA 549.53

STERRI E RIPORTI
R1 19.36 m²
SCOTICO
E1 3.72 m²
BONIFICA
F1 5.58 m²
USURA
a1 8.50 m
VEGETALE
b1 1.80 m
b2 3.43 m
Totale: 5.23 m
USURA PISTA CICLABILE
c1 2.50 m



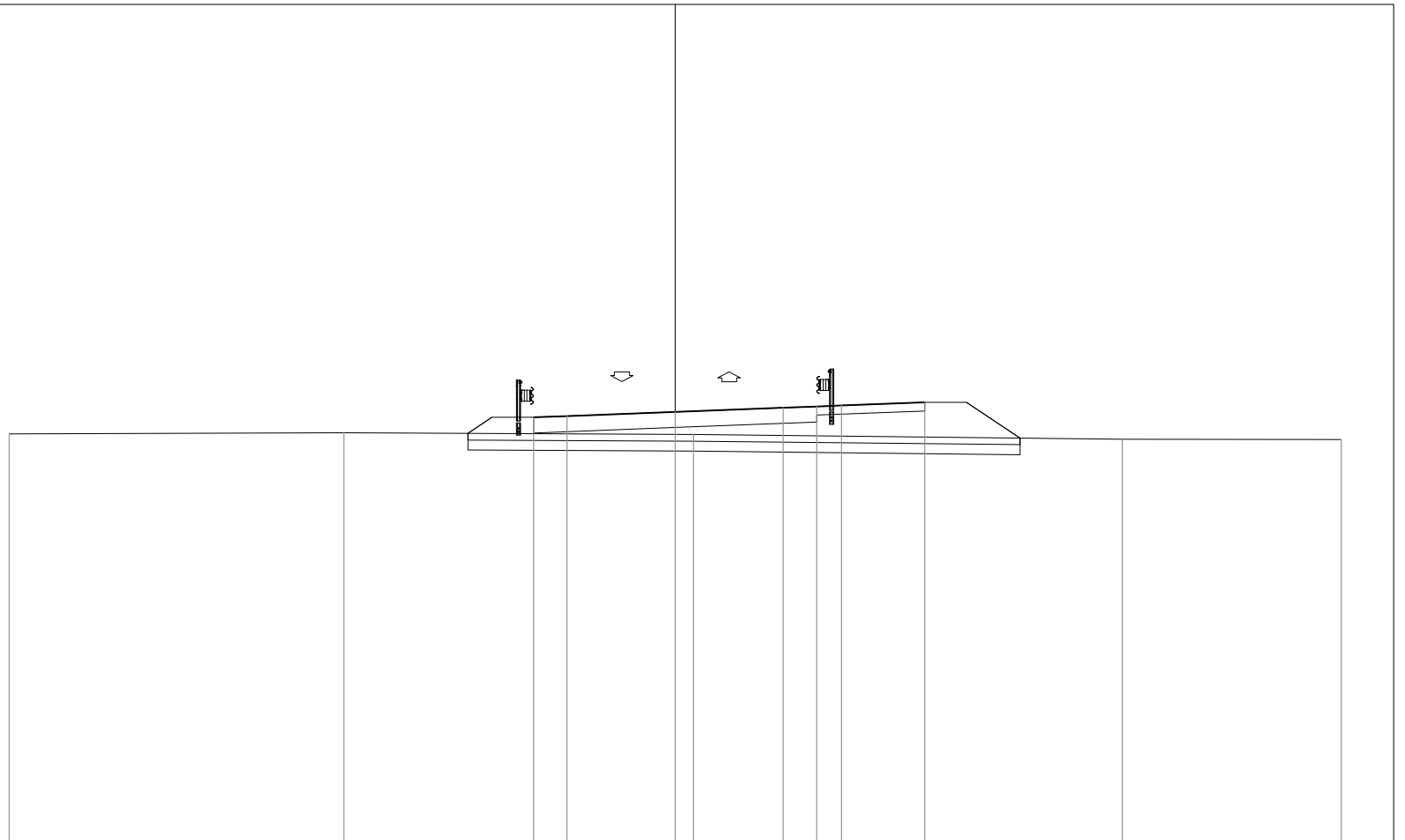
DISTANZE PROGRESSIVE PROGETTO					-4.25	-3.25	0.00		3.25	4.25	5.00	7.50						
DISTANZE PARZIALI PROGETTO					1.00	3.25		3.25	1.00	0.75	2.50							
QUOTE PROGETTO					131.94	132.01	132.24		132.47	132.54	132.59	132.77						
DISTANZE PROGRESSIVE TERRENO	-20.00	-17.24	-14.15										10.26	11.93	13.82	14.73	16.89	20.00
DISTANZE PARZIALI TERRENO		2.76	3.09				24.41						1.67	1.89	0.91	2.16	3.11	
QUOTE TERRENO	131.20	131.08	130.97										130.86	130.86	130.86	130.86	130.89	131.37

PROFILO Intervento 4

SEZIONE 33

PROGRESSIVA 613.80

STERRI E RIPORTI	
R1	0.79 m ²
R2	0.36 m ²
R3	5.90 m ²
Totale R:	7.05 m ²
SCOTICO	
E1	3.31 m ²
BONIFICA	
F1	4.98 m ²
USURA	
a1	8.50 m
VEGETALE	
b1	0.87 m
b2	1.93 m
Totale:	2.80 m
USURA PISTA CICLABILE	
c1	2.50 m



DISTANZE PROGRESSIVE PROGETTO				-4.25	-3.25	0.00	3.25	4.25	5.00	7.50		
DISTANZE PARZIALI PROGETTO				1.00	3.25	3.25	1.00	0.75	2.50			
QUOTE PROGETTO				131.79	131.83	131.95	132.08	132.12	132.14	132.24		
DISTANZE PROGRESSIVE TERRENO	-20.00		-9.95			0.55					13.43	20.00
DISTANZE PARZIALI TERRENO		10.05		10.50				12.88			6.57	
QUOTE TERRENO	131.29		131.33			131.27					131.13	131.13

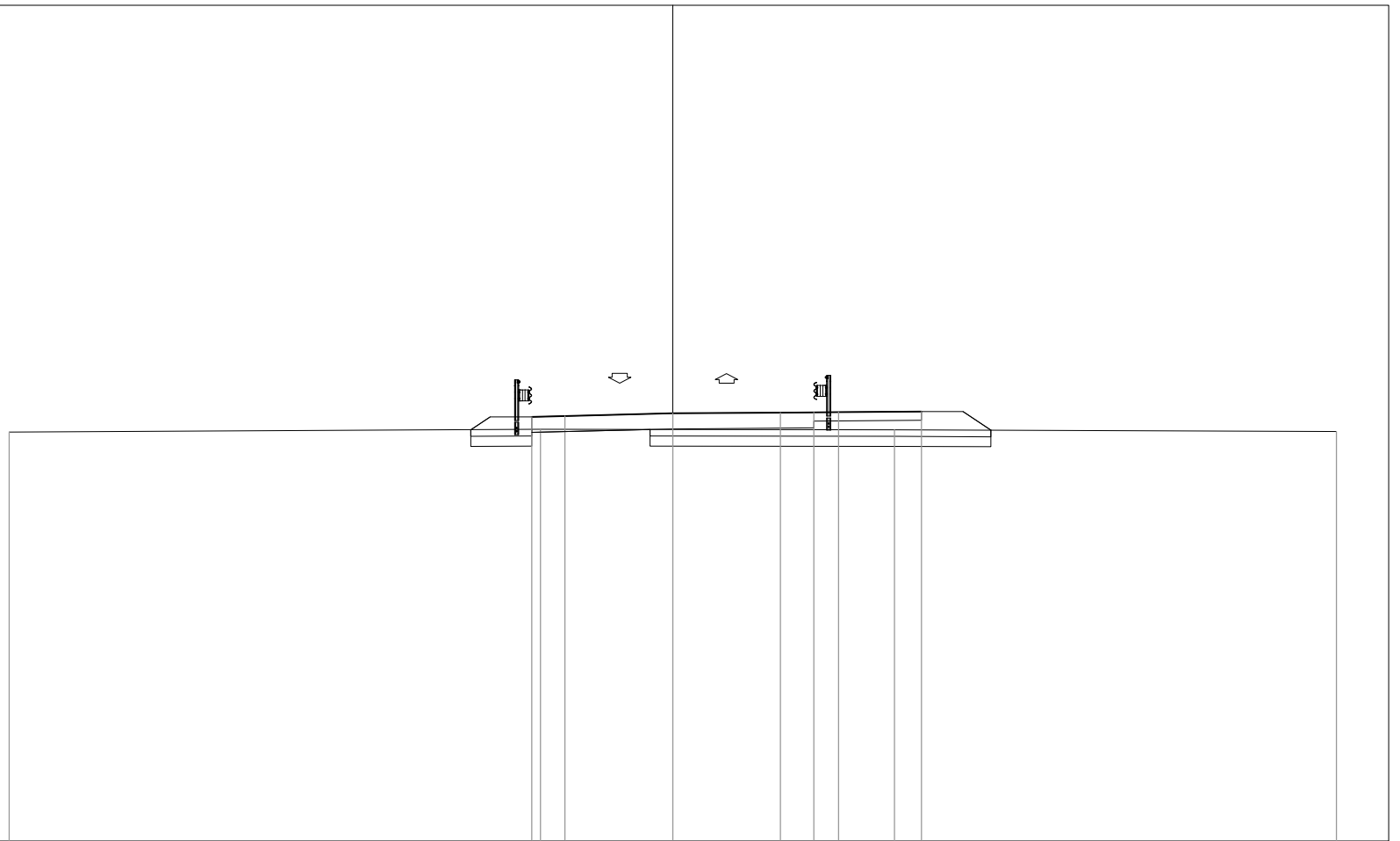
PROFILO Intervento 4

SEZIONE 34

PROGRESSIVA 635.76

STERRI E RIPORTI

S1	0.16	m ²
R1	0.60	m ²
R2	0.15	m ²
R3	0.13	m ²
R4	0.76	m ²
R5	0.92	m ²
Totale R:	2.56	m ²
SCOTICO		
E1	2.05	m ²
E2	0.36	m ²
Totale:	2.41	m ²
BONIFICA		
F1	3.09	m ²
F2	0.55	m ²
Totale:	3.64	m ²
USURA		
a1	8.50	m
VEGETALE		
b1	0.70	m
b2	1.01	m
Totale:	1.71	m
USURA PISTA CICLABILE		
c1	2.50	m
PREPARAZIONE PIANO DI POSA		
f1	3.56	m



DISTANZE PROGRESSIVE PROGETTO			-4.25	-3.25	0.00	3.25	4.25	5.00	7.50	
DISTANZE PARZIALI PROGETTO			1.00	3.25	3.25	1.00	0.75	2.50		
QUOTE PROGETTO			131.79	131.82	131.90	131.92	131.93	131.93	131.95	
DISTANZE PROGRESSIVE TERRENO	-20.00		-3.98					6.68		20.00
DISTANZE PARZIALI TERRENO		16.02			10.66				13.32	
QUOTE TERRENO	131.33		131.41					131.40		131.35

PROFILO Intervento 4

SEZIONE 35

PROGRESSIVA 657.72

STERRI E RIPORTI

S1	0.52	m ²
S2	0.66	m ²
S3	0.01	m ²
S4	0.07	m ²
Totale S:	1.26	m ²
R1	0.42	m ²
R2	0.01	m ²
R3	0.27	m ²
Totale R:	0.70	m ²

SCOTICO

E1	0.31	m ²
E2	0.10	m ²
E3	0.33	m ²
Totale:	0.74	m ²

BONIFICA

F1	0.46	m ²
F2	0.15	m ²
F3	0.50	m ²
Totale:	1.11	m ²

USURA

a1	8.50	m
VEGETALE		
b1	0.50	m
b2	0.35	m
Totale:	0.85	m

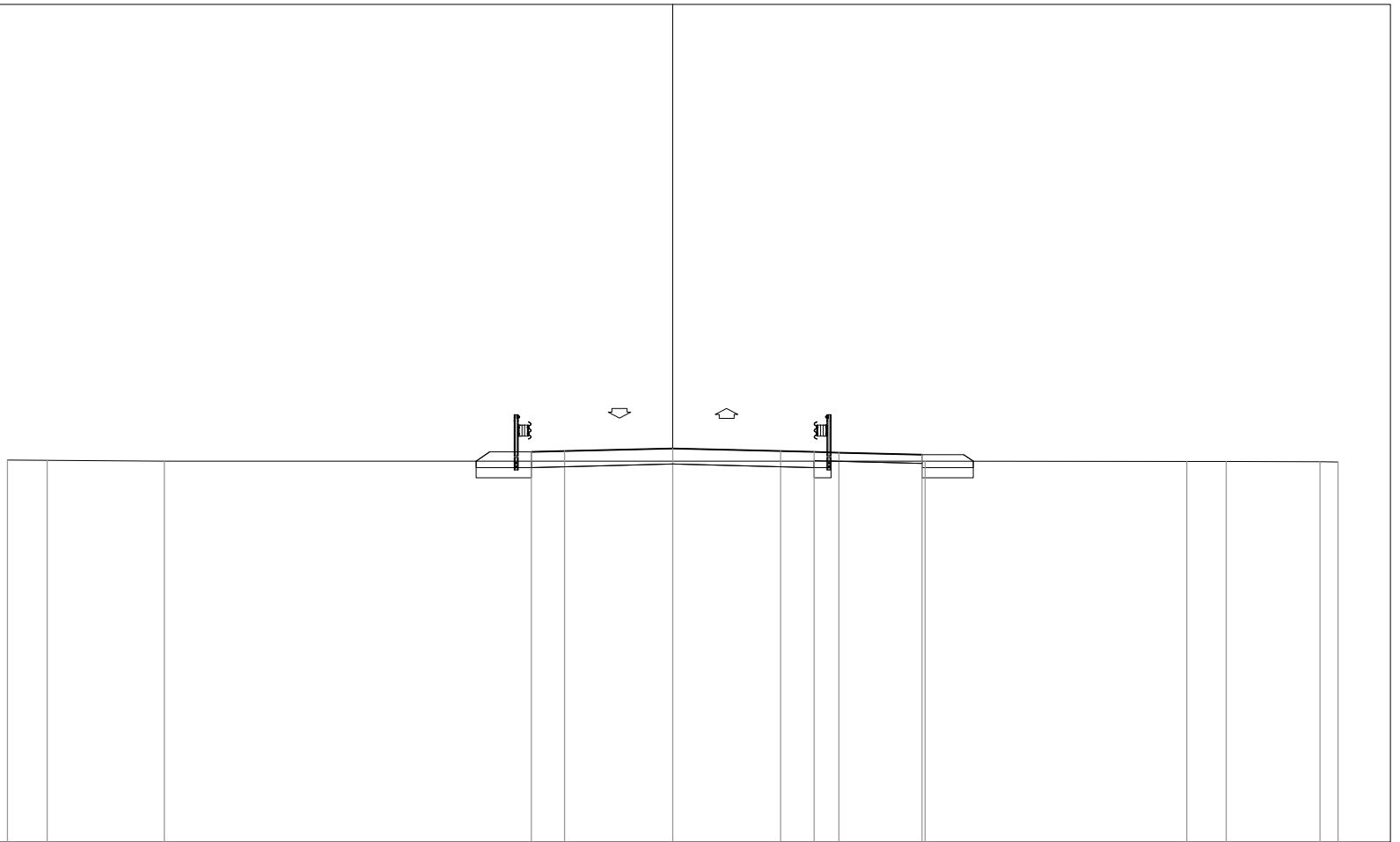
USURA PISTA CICLABILE

c1	2.50	m
PREPARAZIONE PIANO DI POSA		
f1	2.74	m
f2	8.50	m
Totale:	11.24	m

120.00



200
200



DISTANZE PROGRESSIVE PROGETTO					-4.25	-3.25	0.00		3.25	4.25	5.00		7.50				
DISTANZE PARZIALI PROGETTO					1.00	3.25	3.25	1.00	0.75	2.50							
QUOTE PROGETTO					131.74	131.76	131.84	131.76	131.74	131.72	131.66						
DISTANZE PROGRESSIVE TERRENO	-20.00	-18.81											7.59			15.46	16.64
DISTANZE PARZIALI TERRENO	1.19	3.53					22.87				7.87				1.18	2.82	0.54
QUOTE TERRENO	131.49	131.49									131.46				131.46	131.45	131.44

PROFILO Intervento 4

SEZIONE 36

PROGRESSIVA 667.96

STERRI E RIPORTI

S1	1.07	m ²
S2	0.05	m ²
Totale S:	1.12	m ²
R1	0.43	m ²
R2	0.02	m ²
R3	0.01	m ²
R4	0.31	m ²
Totale R:	0.77	m ²

SCOTICO

E1	0.30	m ²
E2	0.29	m ²
E3	0.34	m ²
Totale:	0.93	m ²

BONIFICA

F1	0.48	m ²
F2	0.42	m ²
F3	0.51	m ²
Totale:	1.41	m ²

USURA

a1 8.50 m

VEGETALE

b1	0.53	m
b2	0.39	m
Totale:	0.92	m

USURA PISTA CICLABILE

c1 2.50 m

PREPARAZIONE PIANO DI POSA

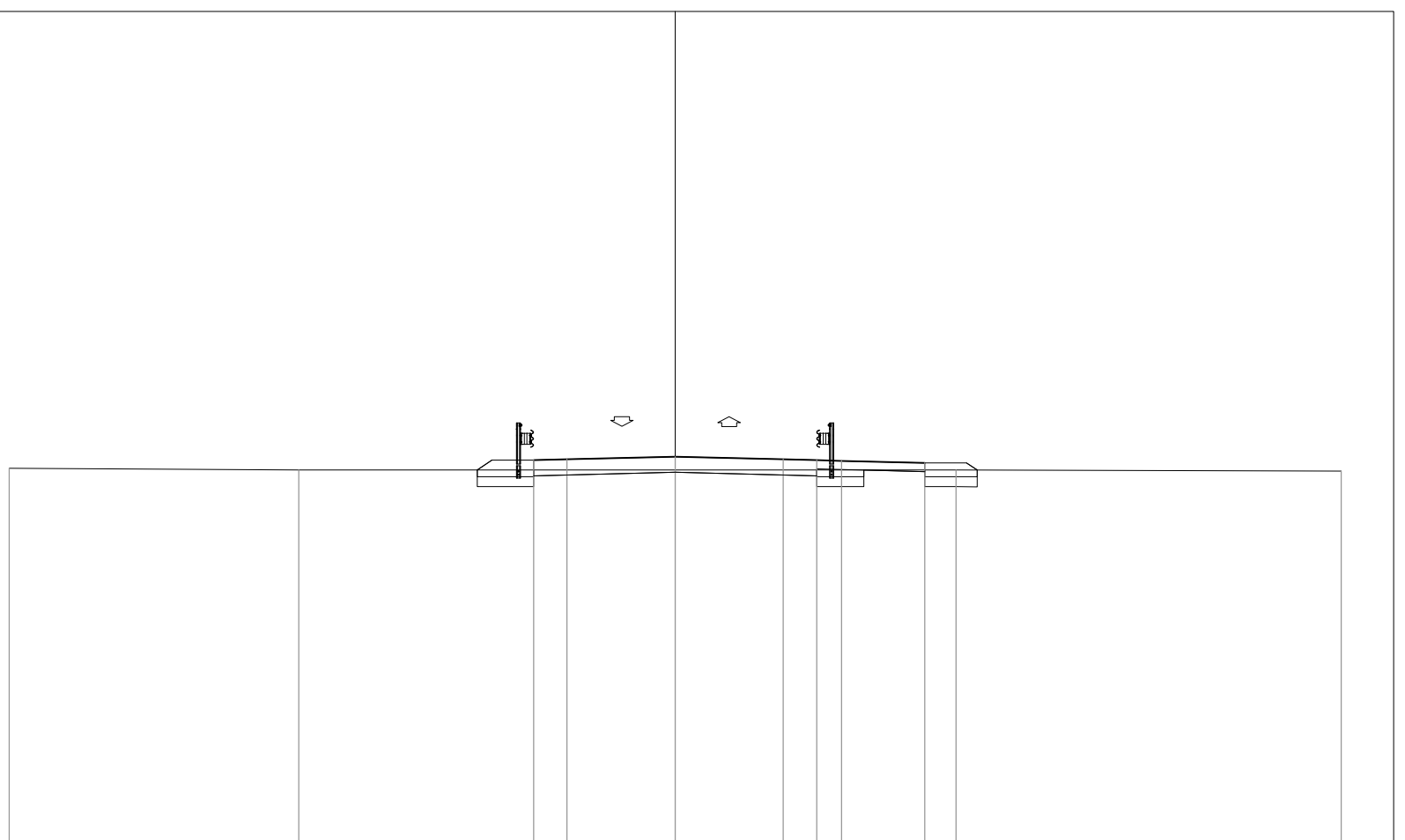
f1	1.83	m
f2	8.50	m
Totale:	10.33	m

120.00



200

200



DISTANZE PROGRESSIVE PROGETTO										
				4.25	3.25	0.00	3.25	4.25	5.00	7.50
DISTANZE PARZIALI PROGETTO				1.00	3.25	3.25	1.00	0.75	2.50	
QUOTE PROGETTO				131.71	131.74	131.82	131.74	131.71	131.69	131.63
DISTANZE PROGRESSIVE TERRENO	20.00		11.30							20.00
DISTANZE PARZIALI TERRENO		8.70				19.74				11.56
QUOTE TERRENO	131.47		131.42						131.42	131.38

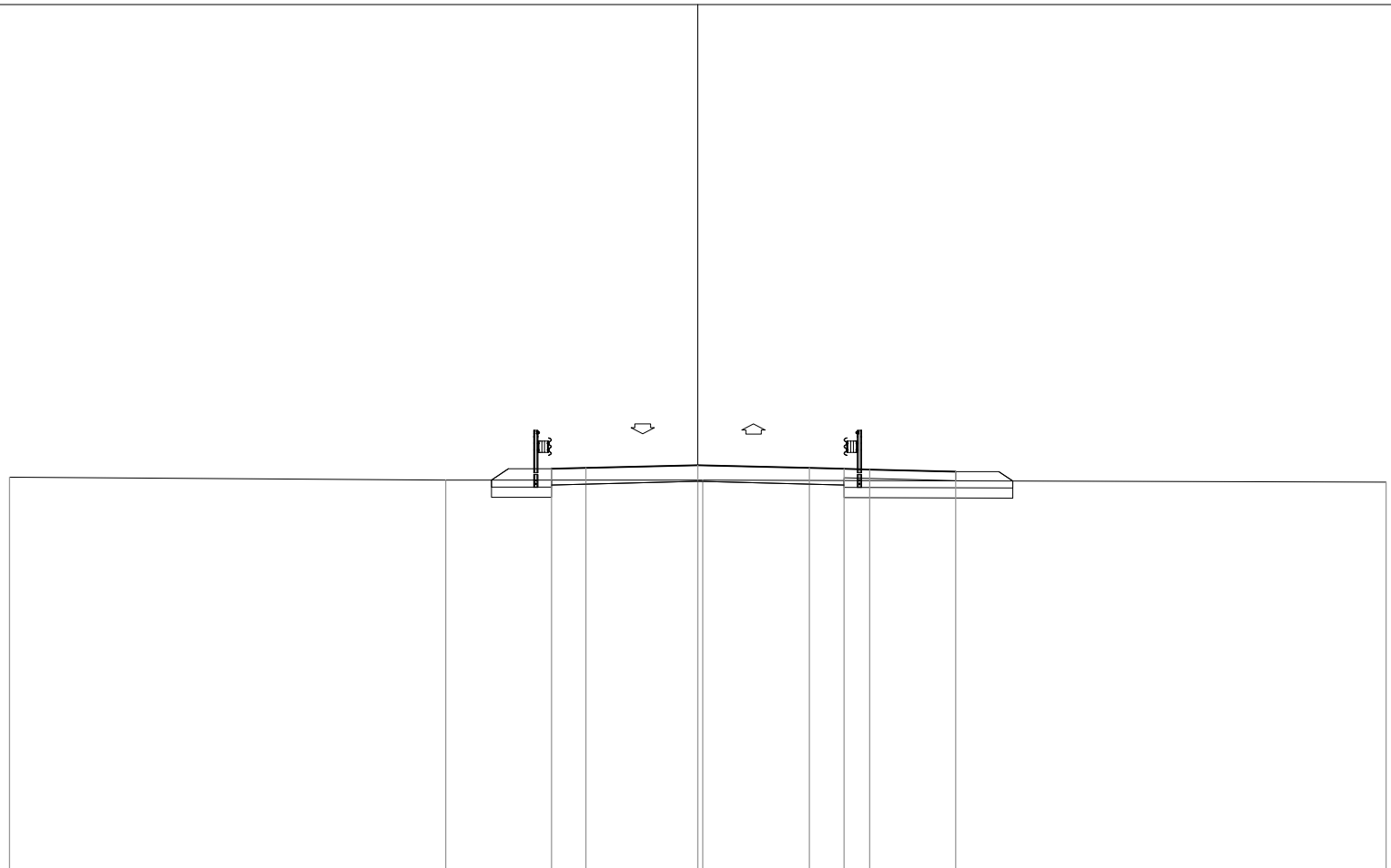
PROFILO Intervento 4

SEZIONE 37

PROGRESSIVA 678.19

STERRI E RIPORTI

S1	0.79	m ²
R1	0.48	m ²
R2	0.09	m ²
R3	0.05	m ²
R4	0.38	m ²
Totale R:	1.00	m ²
SCOTICO		
E1	0.98	m ²
E2	0.34	m ²
Totale:	1.32	m ²
BONIFICA		
F1	1.48	m ²
F2	0.53	m ²
Totale:	2.01	m ²
USURA		
a1	8.50	m
VEGETALE		
b1	0.59	m
b2	0.49	m
Totale:	1.08	m
USURA PISTA CICLABILE		
c1	2.50	m
PREPARAZIONE PIANO DI POSA		
f1	8.50	m



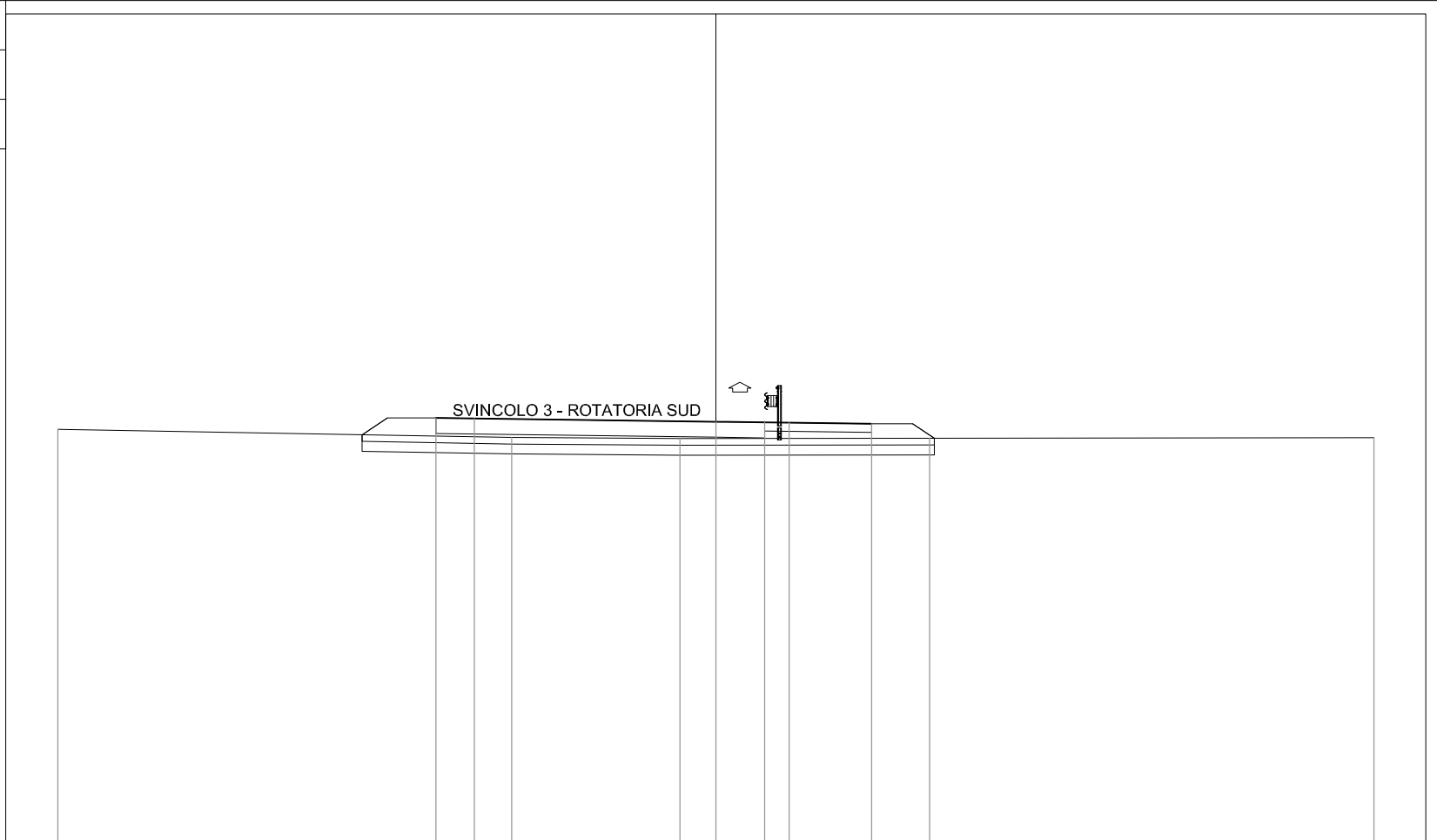
DISTANZE PROGRESSIVE PROGETTO									
			4.25	3.25	0.00	3.25	4.25	5.00	7.50
DISTANZE PARZIALI PROGETTO			1.00	3.25	3.25	1.00	0.75	2.50	
QUOTE PROGETTO			131.69	131.72	131.80	131.72	131.69	131.68	131.61
DISTANZE PROGRESSIVE TERRENO	20.00		7.32		0.15				20.00
DISTANZE PARZIALI TERRENO		12.68		7.47				19.85	
QUOTE TERRENO	131.45		131.37		131.37				131.31

PROFILO Intervento 4

SEZIONE 38

PROGRESSIVA 689.26

STERRI E RIPORTI
 R1 1.36 m²
 R2 0.82 m²
 R3 0.07 m²
 R4 0.32 m²
 R5 0.48 m²
 Totale R: 3.05 m²
 SCOTICO
 E1 3.48 m²
 BONIFICA
 F1 5.22 m²
 USURA
 a1 9.99 m
 VEGETALE
 b1 0.92 m
 b2 0.79 m
 Totale: 1.71 m
 USURA PISTA CICLABILE
 c1 2.50 m



119.00

200

DISTANZE PROGRESSIVE PROGETTO		-8.51	-7.33		0.00	1.48	2.23	4.73	
DISTANZE PARZIALI PROGETTO		1.18		7.33	1.48	0.75	2.50		
QUOTE PROGETTO		131.91	131.90		131.80	131.78	131.77	131.74	
DISTANZE PROGRESSIVE TERRENO	-20.00		-6.20		-1.08			6.50	20.00
DISTANZE PARZIALI TERRENO		13.80		5.12		7.58		13.50	
QUOTE TERRENO	131.57		131.32		131.29			131.29	131.31

