Planimetria di progetto Scala 1:2000

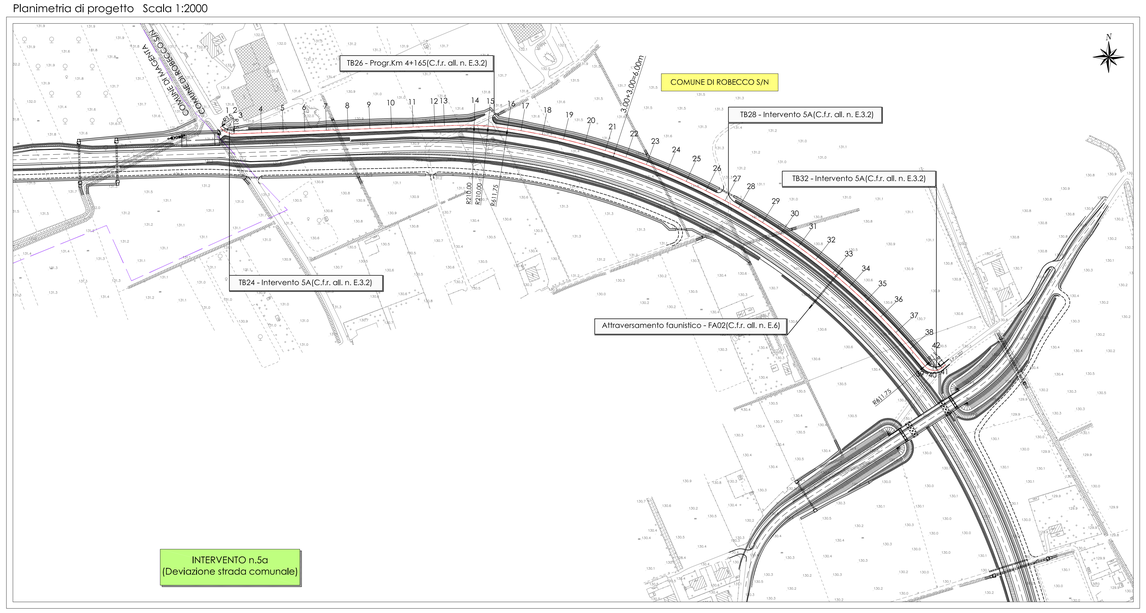

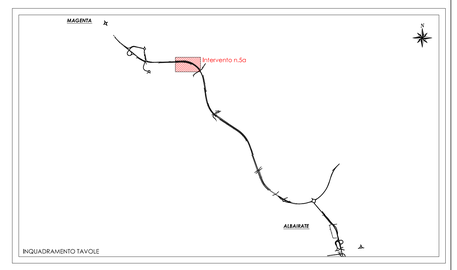

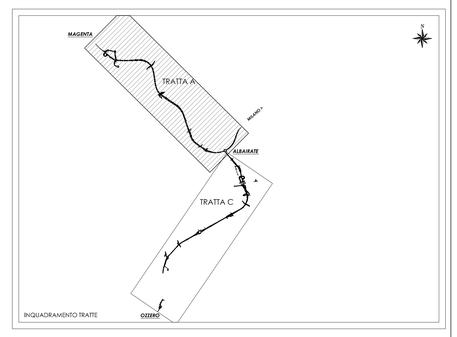

Profilo longitudinale Scala 1:1000/100

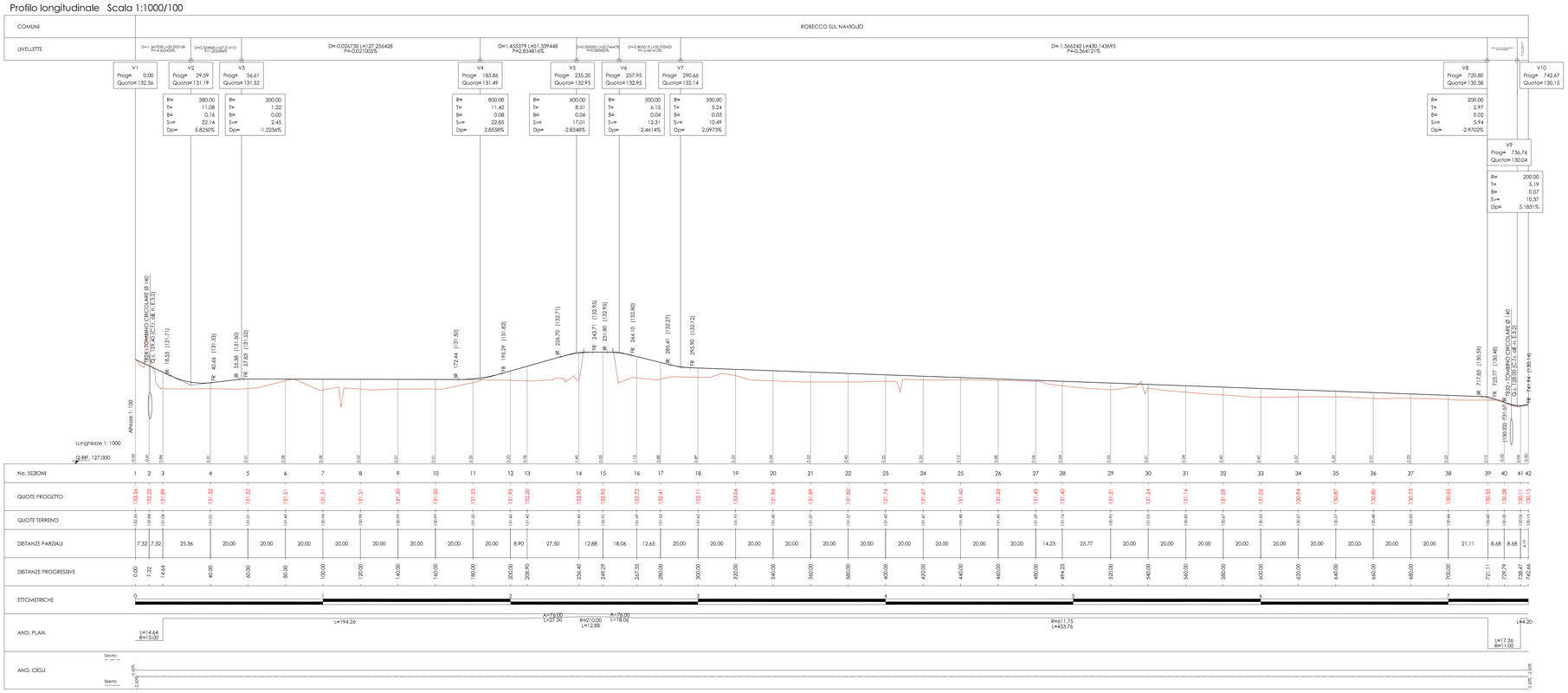

N. Progetto: N.PROT. CDG - 0163367-I

Data: 09/12/2008

Anas SpA

Direzione Centrale Progettazione

RegioneLombardia

Provincia di Milano

Legge n. 345/97

Accordo di programma quadro in materia di trasporti

Realizzazione di un sistema integrato di accessibilità ferroviaria e stradale all'aeroporto di Malpensa 2000

(CONVENZIONE DEL 29.10.1999)

Collegamento tra la S.S.n.11 "Padana Superiore" a Magenta e la Tangenziale ovest di Milano
Variante di Abbiategrasso sulla S.S.n.494 e adeguamento in sede del tratto Abbiategrasso Vigevano fino al nuovo ponte sul Ticino

PROGETTO DEFINITIVO - 1° STRALCIO FUNZIONALE

C - PARTE STRADALE

TRATTA A : MAGENTA - ALBAIRATE
VIABILITA' MINORE
Intervento 5a (Comune di Robecco S/N) deviazione strada comunale:
planimetria e profilo longitudinale

Revisioni	Controllato	Approvato	Data : Dicembre 2008	Scala : 1:2000-1:1000/100
			Agg.to : Novembre 2014	All.to n. C.6.9.1

Progettazione :
SEA Società Esercizi Aeroportuali s.p.a. 20090 Aeroporto Milano Linate tel. 02/74851

Progettazione redatta da :
ELTRAVIA S.R.L. RICERCA TRASPORTI AMBIENTE
Centro operativo: 20090 TREZZANO s/N (MI), via Cristoforo Colombo n. 23

Il Direttore Tecnico
Dott. Ing. Alberto BRAMBILLA

Il Progettista :

Visto
La Direzione Centrale Progettazione :
Dott. Ing. Nicola DINNELLA

Visto
Il Responsabile del Procedimento :
Dott. Ing. Domenico PETRUZZELLI

È severamente vietata la riproduzione e la cessione a terzi senza autorizzazione scritta di Eltra VIA, s.r.l.