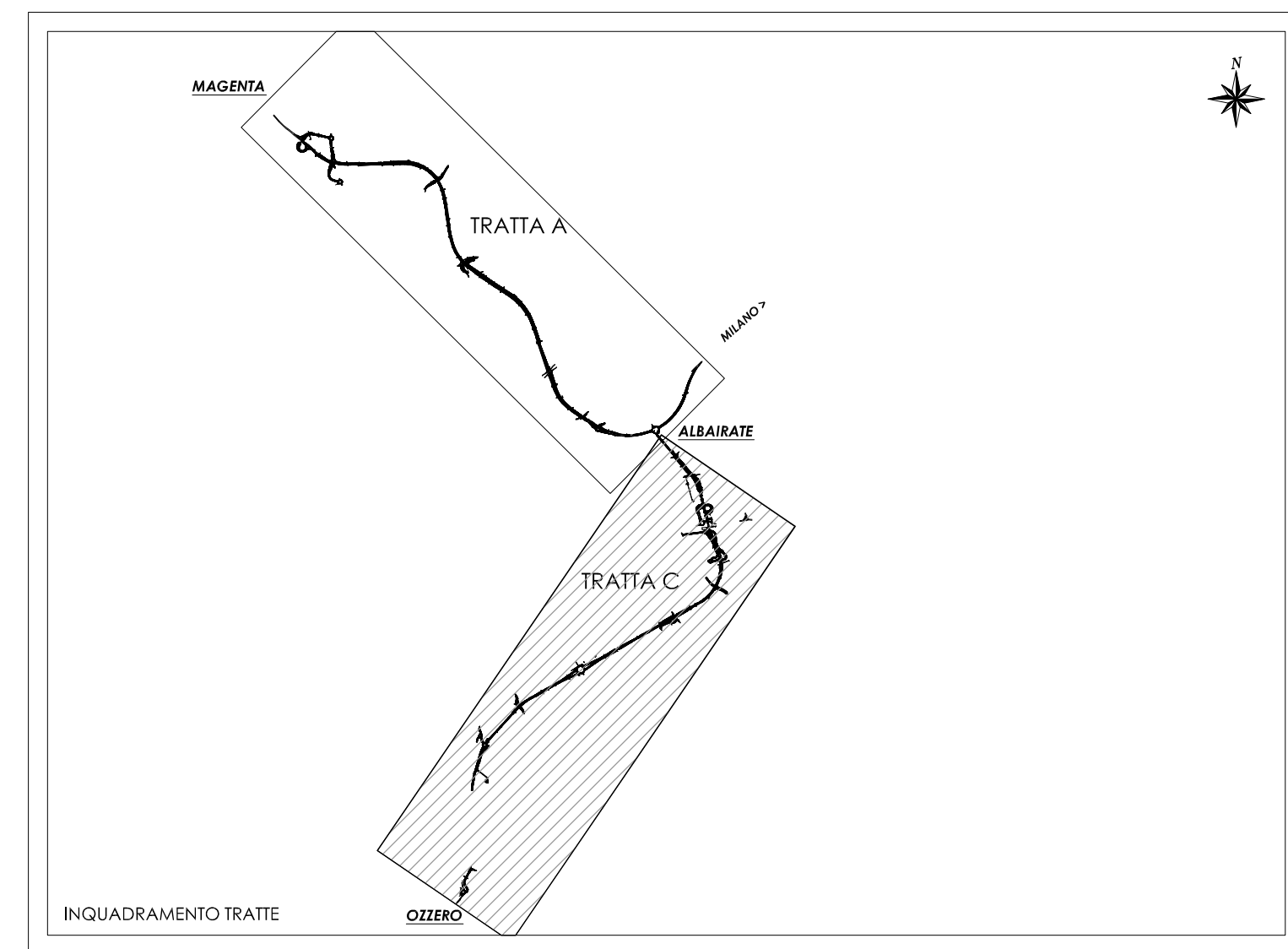
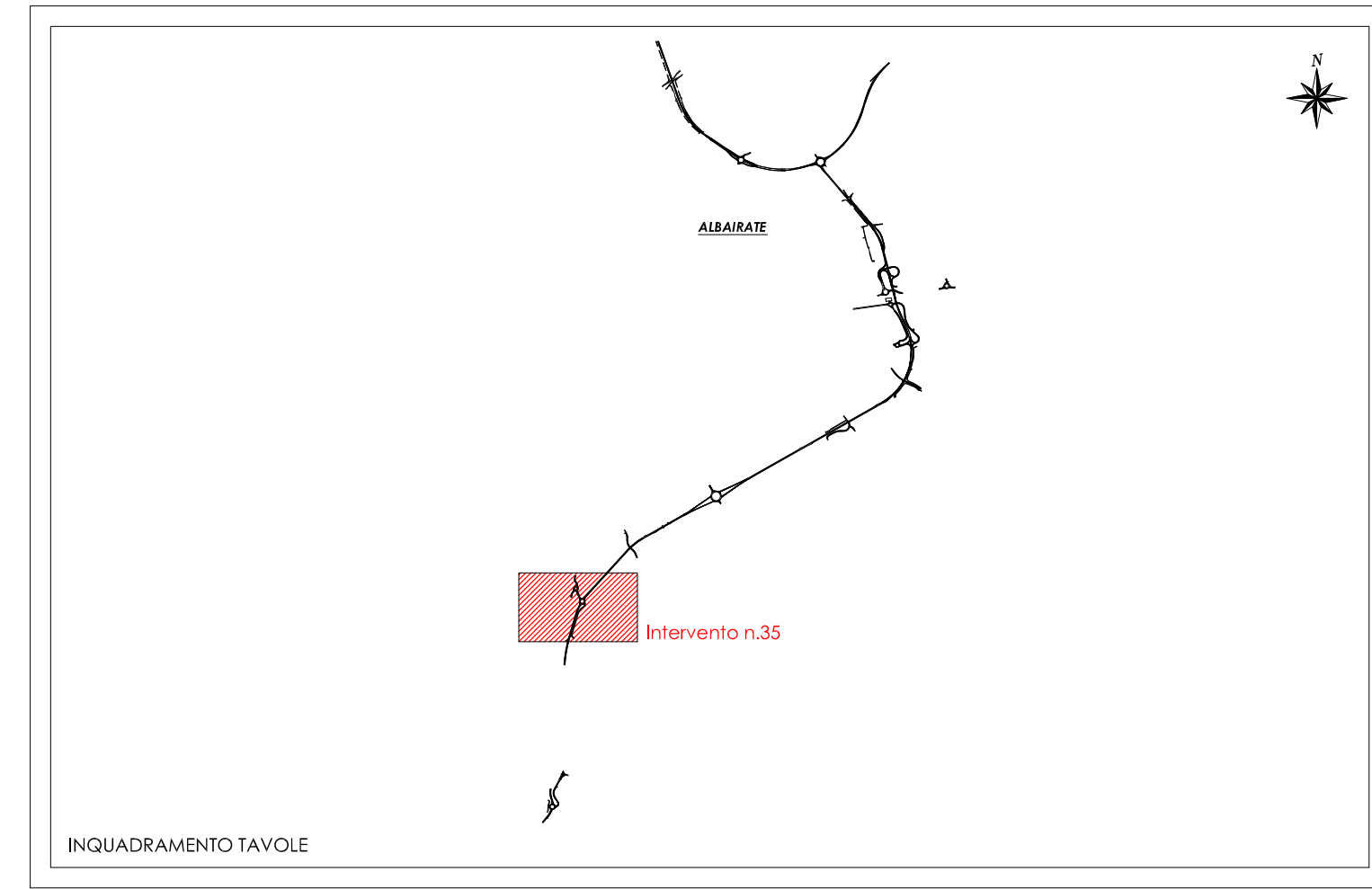
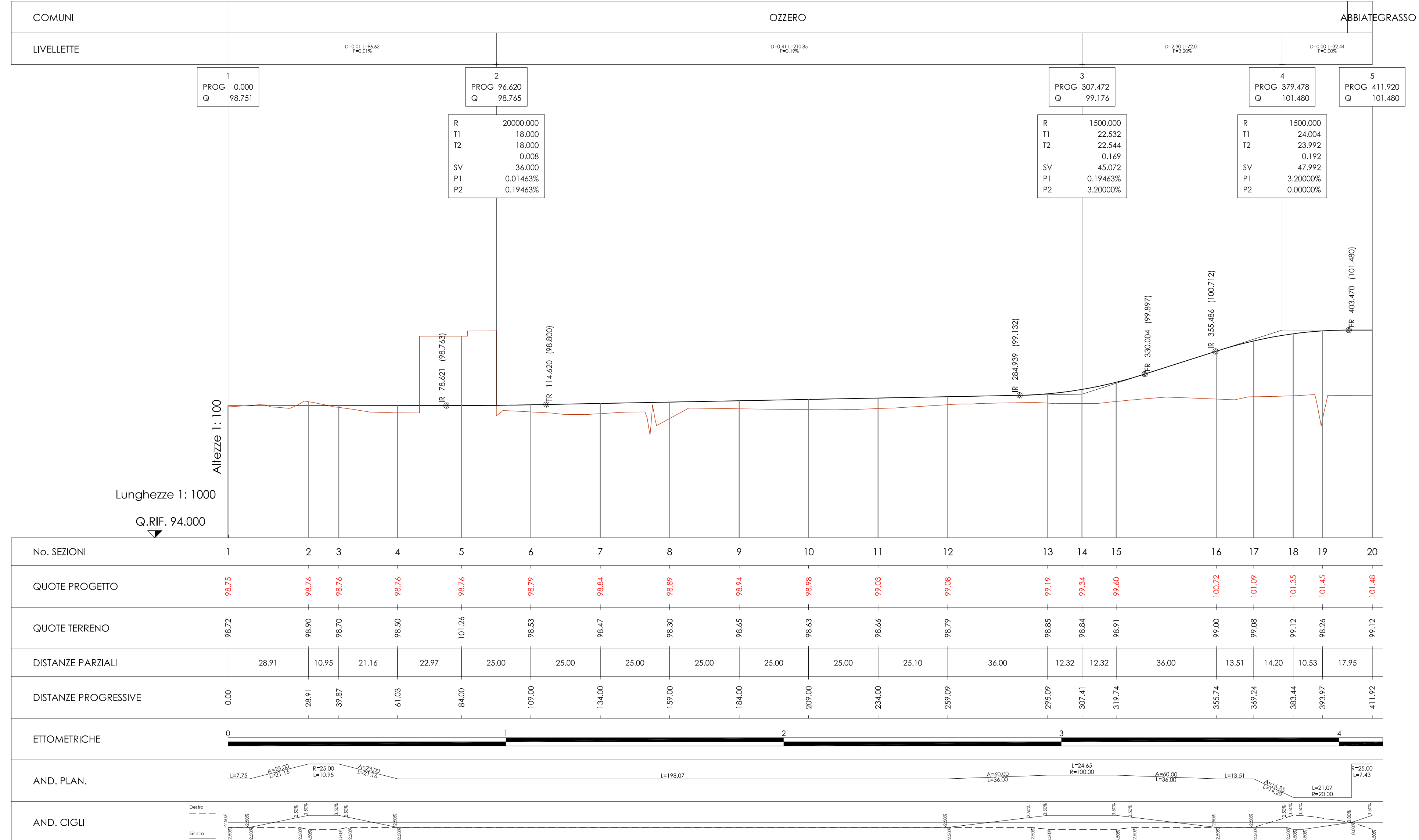


Profilo longitudinale Scala 1:1000/100



**Anas SpA**  
 Direzione Centrale Progettazione

**Regione Lombardia**  
 Provincia di Milano

**Legge n. 345/97**  
**Accordo di programma quadro in materia di trasporti**

Realizzazione di un sistema integrato di accessibilità ferroviaria e stradale all'aeroporto di Malpensa 2000  
 (CONVENZIONE DEL 29.10.1999)

Collegamento tra la S.S.n.11 "Padana Superiore" a Magenta e la Tangenziale ovest di Milano  
 Variante di Abbiategrasso sulla S.S.n.494 e adeguamento in sede del tratto Abbiategrasso Vigevano fino al nuovo ponte sul Ticino

**PROGETTO DEFINITIVO - 1° STRALCIO FUNZIONALE**  
 C - PARTE STRADALE

**TRATTA C : ALBAIRATE - OZZERO**  
**VIABILITA' MINORE**  
 Intervento 35(Comune di Ozzero) nuova strada accessi privati:  
 planimetria e profilo longitudinale

Revisori	Controllato	Approvato	Data : Dicembre 2008	Scala : 1:1000 - 1:1000/100
			Agg.to : Novembre 2014	All.to n. C.7.13.1

Progettazione: **SEA** Società Esercizi Aeroportuali s.p.a. 20090 Aeroporto Milano Linate tel. 02/74851

Progettazione redatta da: **erevia** RICERCA VIABILITA' AMBIENTE Centro operativo: 20090 TREVANO s/n (MI), via Cristoforo Colombo n. 23

Il Progettista: **Alghinate** Il Direttore Tecnico: **Alghinate**

Visto La Direzione Centrale Progettazione: **Dot. Ing. Nicola DINNELLA**

Visto Il Responsabile del Procedimento: **Dot. Ing. Domenico PETRUZZELLI**