

# Anas SpA

Direzione Centrale Progettazione



**Regione Lombardia**

Provincia di Milano

**Legge n. 345/97**

## **Accordo di programma quadro in materia di trasporti**

Realizzazione di un sistema integrato di accessibilità ferroviaria e stradale  
all'aeroporto di Malpensa 2000

( CONVENZIONE DEL 29.10.1999 )

Collegamento tra la S.S.n.11 "Padana Superiore" a Magenta  
e la Tangenziale ovest di Milano  
Variante di Abbiategrasso sulla S.S.n.494 e adeguamento in sede  
del tratto Abbiategrasso Vigevano fino al nuovo ponte sul Ticino

**PROGETTO DEFINITIVO - 1° STRALCIO FUNZIONALE**

**C - PARTE STRADALE**

**TRATTA C : ALBAIRATE - OZZERO  
VIABILITA' MINORE**

**Intervento 39 (Comune di Ozzero) deviazione strada comunale:  
sezioni trasversali**


Revisioni	Controllato	Approvato	Data : ..... Dicembre 2008 .....	Scala : ..... 1:200 .....
			Agg.to : ..... Novembre 2014 .....	All.to n. ..... C.7.14.2 .....

Progettazione :



Società Esercizi Aeroportuali s.p.a.  
20090 Aeroporto Milano Linate tel. 02/74851

Progettazione redatta da :



**errevia** S. R. L.  
RICERCA VIABILITÀ AMBIENTE

Centro operativo: 20090 TREZZANO s/N (MI), via Cristoforo Colombo n. 23

Il Progettista :

Il Direttore Tecnico  
Dott. Ing. Alberto RINALDI

*(Handwritten signature of Alberto Rinaldi)*

Visto

La Direzione Centrale Progettazione :  
Dott. Ing. Nicola DINNELLA

.....

Visto

Il Responsabile del Procedimento :  
Dott. Ing. Domenico PETRUZZELLI

.....

*Sezioni trasversali*  
*Ramo 1*

PROFILO Int\_39\_Ramo\_1

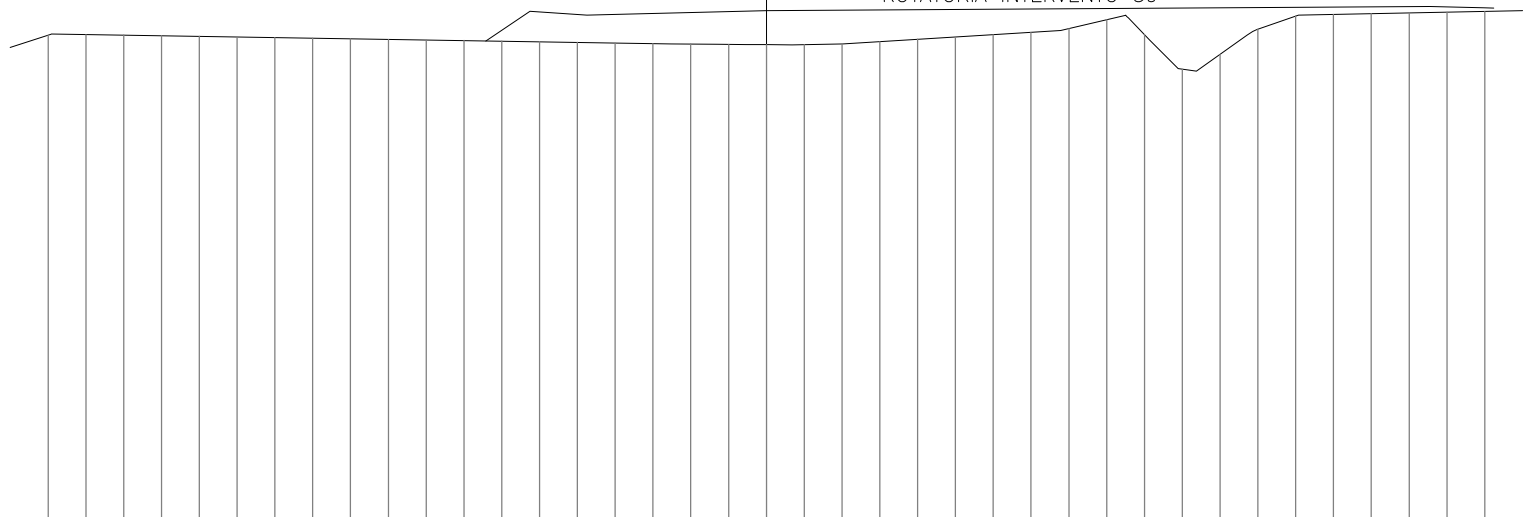
SEZIONE 1

PROGRESSIVA 0.00

200  
200

77  
▼

ROTATORIA INTERVENTO 39



DISTANZE PROGRESSIVE  
PROGETTO

DISTANZE PARZIALI  
PROGETTO

QUOTE  
PROGETTO

DISTANZE PROGRESSIVE  
TERRENO

DISTANZE PARZIALI  
TERRENO

QUOTE  
TERRENO

89.84	-19.00
89.85	1.00
89.84	-18.00
89.82	1.00
89.81	-17.00
89.79	1.00
89.77	-16.00
89.76	1.00
89.74	-15.00
89.73	1.00
89.71	-14.00
89.69	1.00
89.68	-13.00
89.66	1.00
89.65	-12.00
89.63	1.00
89.61	-11.00
89.60	1.00
89.59	-10.00
89.58	1.00
89.59	-9.00
89.61	1.00
89.67	-8.00
89.73	1.00
89.79	-7.00
89.85	1.00
89.91	-6.00
90.01	1.00
90.25	-5.00
89.85	1.00
88.94	-4.00
89.33	1.00
89.99	-3.00
90.34	1.00
90.39	-2.00
90.40	1.00
90.42	-1.00
90.44	1.00
90.46	0.00





























































*Sezioni trasversali*  
*Ramo 2*















PROFILO Int\_39\_Ramo\_2

SEZIONE 8


PROGRESSIVA 70.01

77  
▼

200  
200



ROTATORIA INTERVENTO 39



DISTANZE PROGRESSIVE  
PROGETTO

DISTANZE PARZIALI  
PROGETTO

QUOTE  
PROGETTO

DISTANZE PROGRESSIVE  
TERRENO

DISTANZE PARZIALI  
TERRENO

QUOTE  
TERRENO

89.77	-20.00
89.77	1.00
89.77	-19.00
89.77	1.00
89.83	-18.00
89.83	1.00
89.88	-17.00
89.88	1.00
89.94	-16.00
89.94	1.00
90.09	-15.00
90.09	1.00
90.29	-14.00
90.29	1.00
90.29	-13.00
90.29	1.00
90.79	-12.00
90.79	1.00
88.96	-11.00
88.96	1.00
89.25	-10.00
89.25	1.00
89.91	-9.00
89.91	1.00
90.26	-8.00
90.26	1.00
90.45	-7.00
90.45	1.00
90.48	-6.00
90.48	1.00
90.51	-5.00
90.51	1.00
90.54	-4.00
90.54	1.00
90.56	-3.00
90.56	1.00
90.57	-2.00
90.57	1.00
90.59	-1.00
90.59	1.00
90.61	0.00
90.61	1.00
90.63	1.00
90.63	1.00
90.65	2.00
90.65	1.00
90.67	3.00
90.67	1.00
90.68	4.00
90.68	1.00
90.69	5.00
90.69	1.00
90.69	6.00
90.69	1.00
90.69	7.00
90.69	1.00
90.69	8.00
90.69	1.00
90.70	9.00
90.70	1.00
90.70	10.00
90.70	1.00
90.72	11.00
90.72	1.00
90.74	12.00
90.74	1.00
90.76	13.00
90.76	1.00
90.79	14.00
90.79	1.00
90.81	15.00
90.81	1.00
90.83	16.00
90.83	1.00
90.85	17.00
90.85	1.00
90.87	18.00
90.87	1.00
90.89	19.00
90.89	1.00
90.92	20.00

*Sezioni trasversali  
Rotatoria*













