Planimetria di progetto rampe AB/CD e rotatoria nord Scala 1:2000

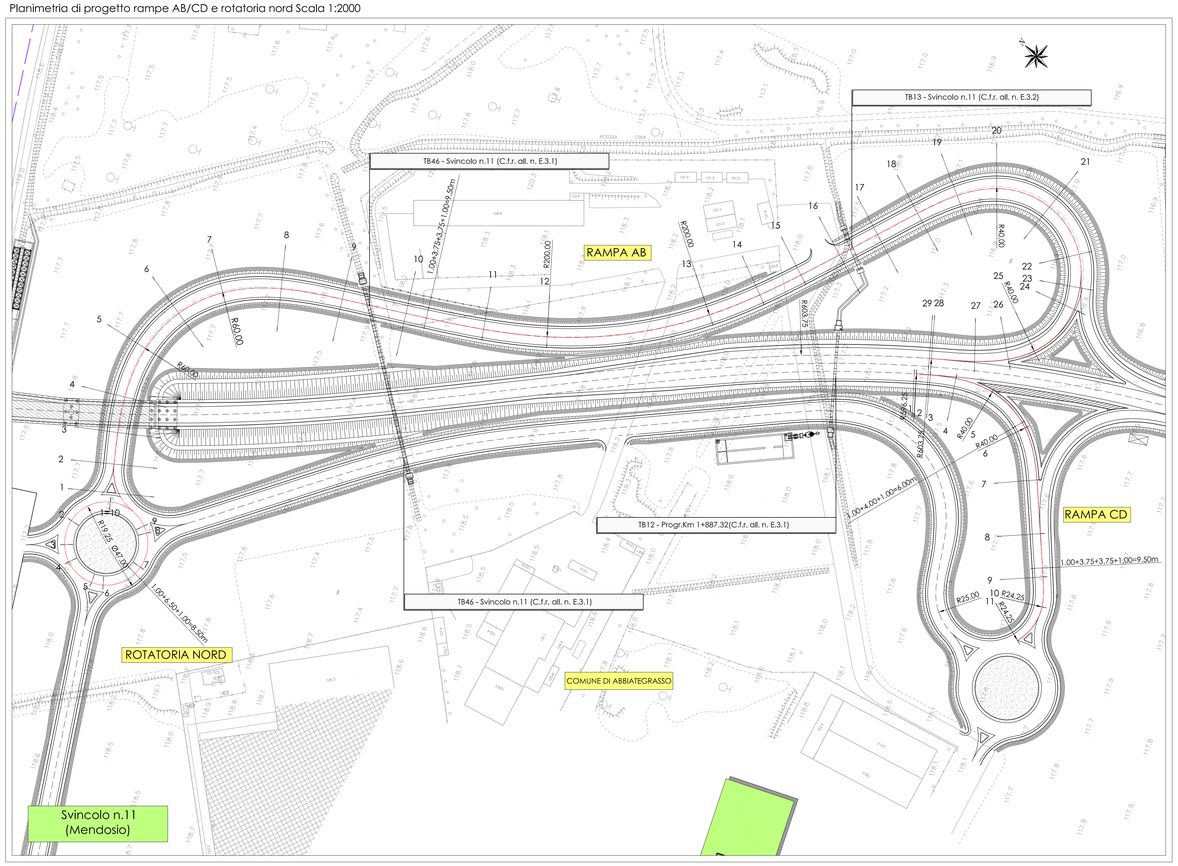

Profilo longitudinale rotatoria nord Scala 1:1000/100

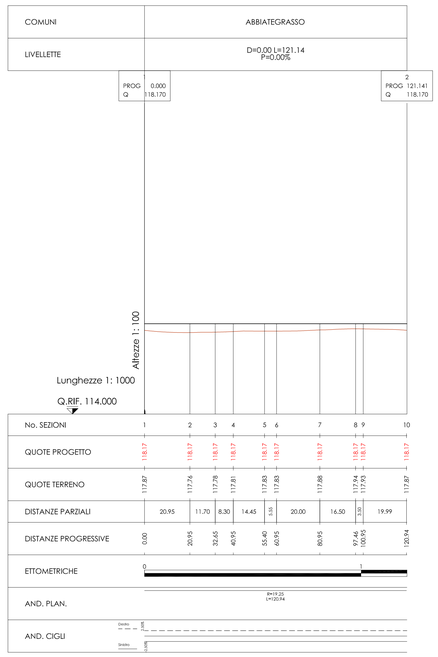

Profilo longitudinale rampe CD - Scala 1:1000/100

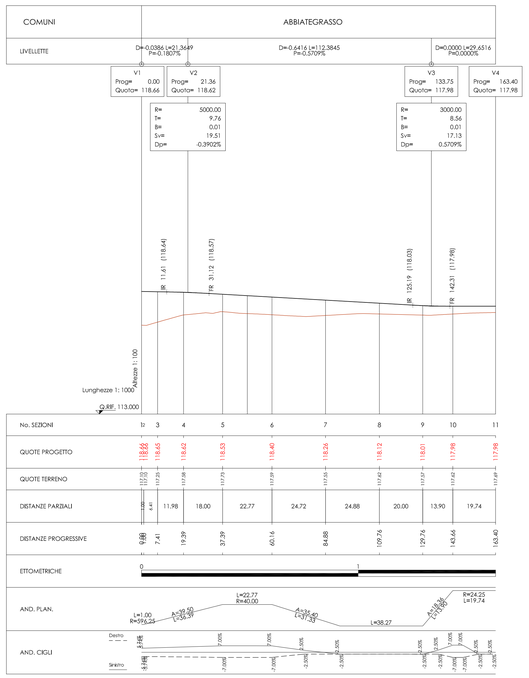

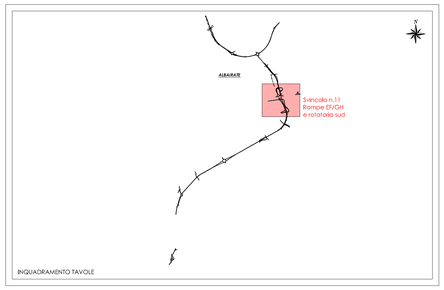

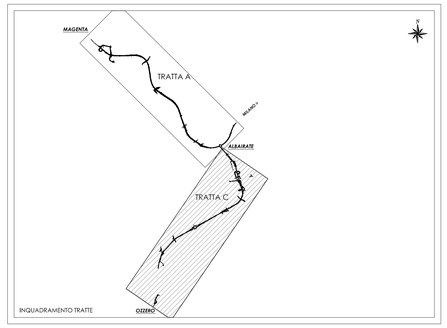

Profilo longitudinale rampe AB - Scala 1:1000/100



N. Progetto: N.PROT. CDG - 0163367-I

Data: 09/12/2008

Anas SpA

Direzione Centrale Progettazione

RegioneLombardia

Provincia di Milano

Legge n. 345/97

Accordo di programma quadro in materia di trasporti

Realizzazione di un sistema integrato di accessibilità ferroviaria e stradale all'aeroporto di Malpensa 2000

(CONVENZIONE DEL 29.10.1999)

Collegamento tra la S.S.n.11 "Padana Superiore" a Magenta
e la Tangenziale ovest di Milano
Variante di Abbiategrasso sulla S.S.n.494 e adeguamento in sede
del tratto Abbiategrasso Vigevano fino al nuovo ponte sul Ticino

PROGETTO DEFINITIVO - 1° STRALCIO FUNZIONALE

C - PARTE STRADALE

TRATTA C : ALBAIRATE - OZZERO
SVINCOLI
Svincolo n. 11(Mendosio)
Planimetria e profili longitudinali rampe AB/CD e rotatoria nord

Revisioni	Controllato	Approvato	Data : Dicembre 2008	Scala : 1:2000 - 1:1000/100
			Agg.to : Novembre 2014	All.to n. C.7.17.1

Progettazione :
SEA Società Esercizi Aeroportuali s.p.a.
20090 Aeroporto Milano Linate tel. 02/74851

Progettazione redatta da :
Eurevia S.r.l. Ricerca Viabilità Ambiente
Centro operativo 20090 TREZZANO s/N (MI), via Cristoforo Colombo n. 23

Il Progettista :
Il Direttore Tecnico
Dott. Ing. Aldo TRUNDU

Visto
La Direzione Centrale Progettazione :
Dott. Ing. Nicola DINNIELLA

Visto
Il Responsabile del Procedimento :
Dott. Ing. Domenico PETRUZZELLI

È severamente vietata la riproduzione e la cessione a terzi senza autorizzazione scritta da Eire-VIA, s.r.l.