Planimetria di progetto Scala 1:1000

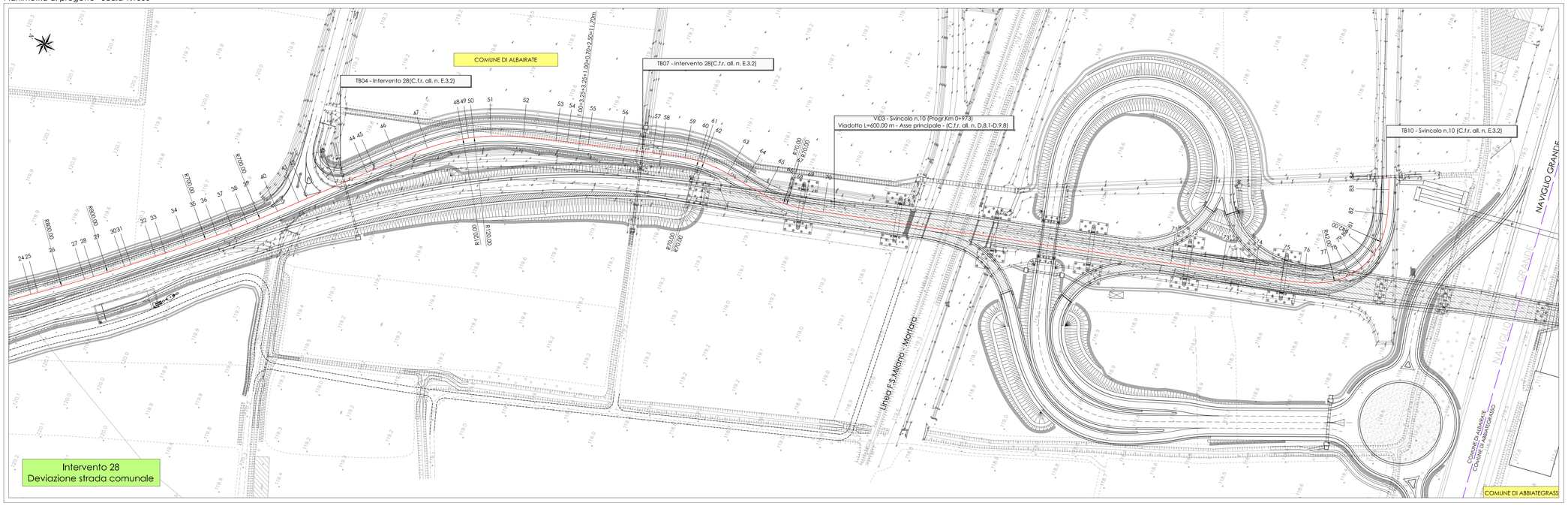

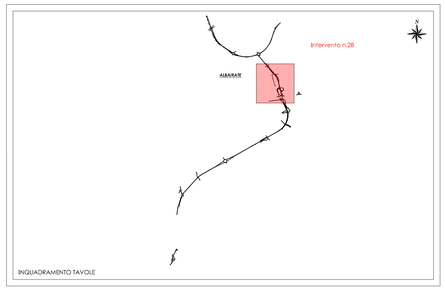

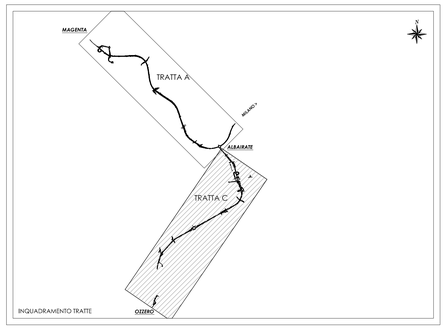

Profilo longitudinale Scala 1:1000/100



N. Progetto: N.PROT. CDG - 0163367-I

Data: 09/12/2008

Anas SpA

Direzione Centrale Progettazione

RegioneLombardia

Provincia di Milano

Legge n. 345/97

Accordo di programma quadro in materia di trasporti

Realizzazione di un sistema integrato di accessibilità ferroviaria e stradale all'aeroporto di Malpensa 2000

(CONVENZIONE DEL 29.10.1999)

Collegamento tra la S.S.n.11 "Padana Superiore" a Magenta e la Tangenziale ovest di Milano
Variante di Abbiategrasso sulla S.S.n.494 e adeguamento in sede del tratto Abbiategrasso Vigevano fino al nuovo ponte sul Ticino

PROGETTO DEFINITIVO - 1° STRALCIO FUNZIONALE

C - PARTE STRADALE

TRATTA C : ALBAIRATE - OZZERO
VIABILITA' MINORE
Intervento 28 (Comune di Albairate) deviazione strada comunale: planimetria e profilo longitudinale (TAV2/2)

Revisioni	Controllato	Approvato	Data : Dicembre 2008	Scala : 1:1000 - 1:1000/100
			Agg.to : Novembre 2014	All.to n. C.7.7.2

Progettazione :

SEA Società Esercizi Aeroportuali s.p.a. 20090 Aeroporto Milano Linate tel. 02/74851

Progettazione redatta da :

ERREVIA s.r.l. TECNICA TRASPORTI AMBIENTE
Centro operativo: 20090 TREZZANO s/N (MI), via Cristoforo Colombo n. 23

Il Progettista :

Il Direttore Tecnico
Dott. Ing. Giorgio TRAVAINI

Visto
La Direzione Centrale Progettazione :
Dott. Ing. Nicola DINNIELLA

Visto
Il Responsabile del Procedimento :
Dott. Ing. Domenico PETRUZZELLI

E severamente vietata la riproduzione e la cessione a terzi senza autorizzazione scritta di Erre-Via. s.r.l.