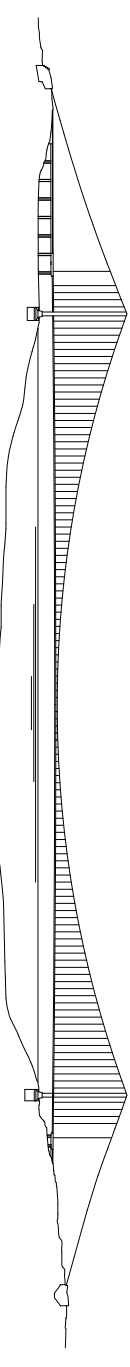




Concessionaria per la progettazione, realizzazione e gestione del collegamento stabile tra la Sicilia e il Continente
Organismo di Diritto pubblico
(Legge n° 1158 del 17 dicembre 1971, modificata dal D.Lgs. n° 114 del 24 aprile 2003)



PONTE SULLO STRETTO DI MESSINA




PROGETTO DEFINITIVO

EUROLINK S.C.p.A.

IMPREGLIO S.p.A. (Mandatataria)
SOCIETA' ITALIANA PER CONDOTTE D'ACQUA S.p.A. (Mandante)
COOPERATIVA MURATORI E CEMENTISTI - C.M.C. di Ravenna Soc. Coop. a.r.l. (Mandante)
SACYR S.A.U. (Mandante)
ISHIKAWAJIMA - HARIMA HEAVY INDUSTRIES CO. Ltd. (Mandante)
A.C.I. S.C.P.A. - CONSORZIO STABILE (Mandante)

IL PROGETTISTA


Dott. Ing. F. Colla
Ordine Ingegneri Milano
n° 20355

IL CONTRAENTE GENERALE


Project Manager
(Ing. P.P. Marcheselli)

STRETTO DI MESSINA

Direttore Generale e
RUP Validazione
(Ing. G. Fiammenghi)

STRETTO DI MESSINA

Amministratore Delegato
(Dott. P. Ciucci)


Dott. Ing. E. Pagani
Ordine Ingegneri Milano
n° 15408

COLLEGAMENTI SICILIA

SS0845_F0

INFRASTRUTTURE STRADALI OPERE CIVILI

VIABILITA' SECONDARIA

GENERALE - STRADA DI SERVIZIO ANAS

SEZIONI TRASVERSALI CORRENTI

CODICE

C G O 7 0 0 P W 9 D S S C V 2 G O 0 0 0 0 0 0 0 2 F0

SCALA:
1:200

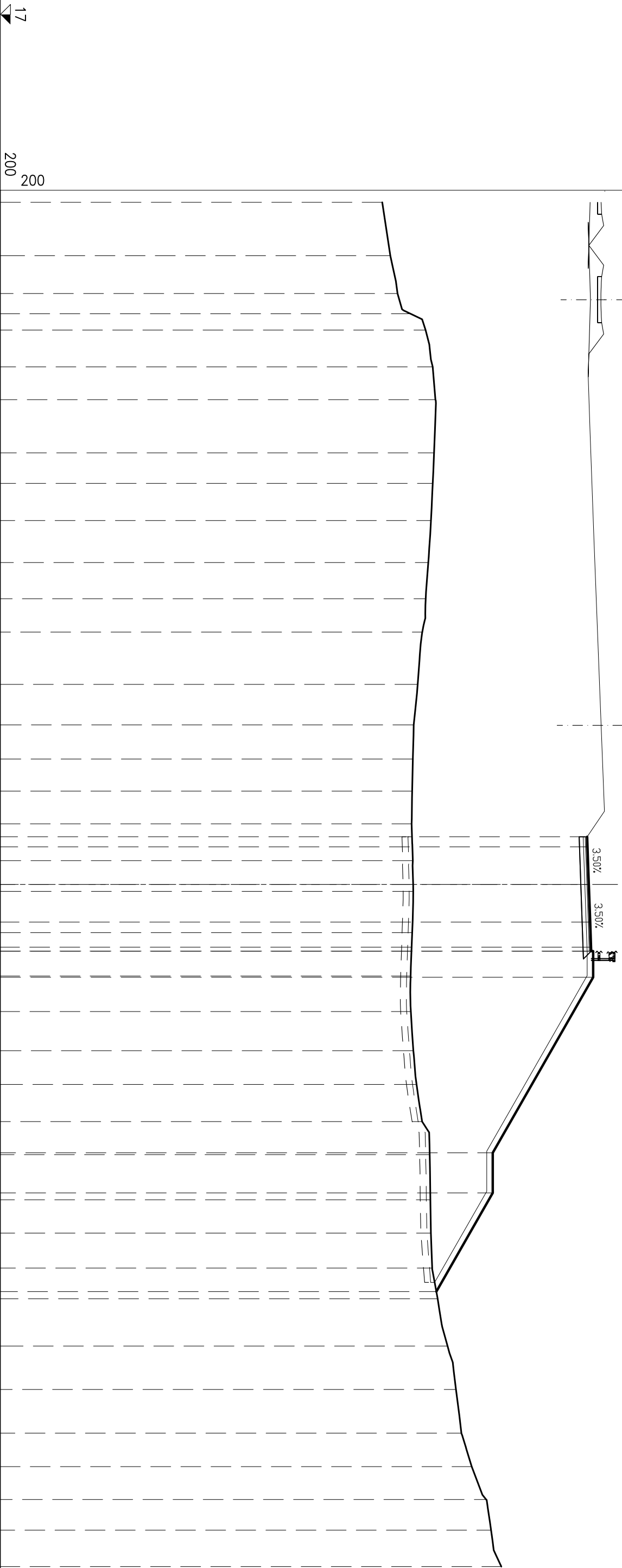
REV. DATA

REV.	DATA	DESCRIZIONE	REDATTO	VERIFICATO	APPROVATO
F0	20/06/2011	EMMISSIONE FINALE	PRO ITER S.r.l.	F. BERTONI	F. COLLA

STERRI E RIPORTI
 R1 9,07 mq.
 R2 114,31 mq.
 Totale R 123,38 mq.
 VEGETALE IN RILEVATO
 C1 5,65 mq.
 SEMINA
 a1 19,04 ml.
 SCOTTICO
 c1 22,34 ml.
 BONIFICA RILEVATO
 f1 22,34 ml.
 USURA
 g1 5,60 ml.
 BINDER
 h1 5,70 ml.
 BASE
 i1 5,89 ml.
 FONDAZIONE
 m1 6,08 ml.

SEZIONE N° D1

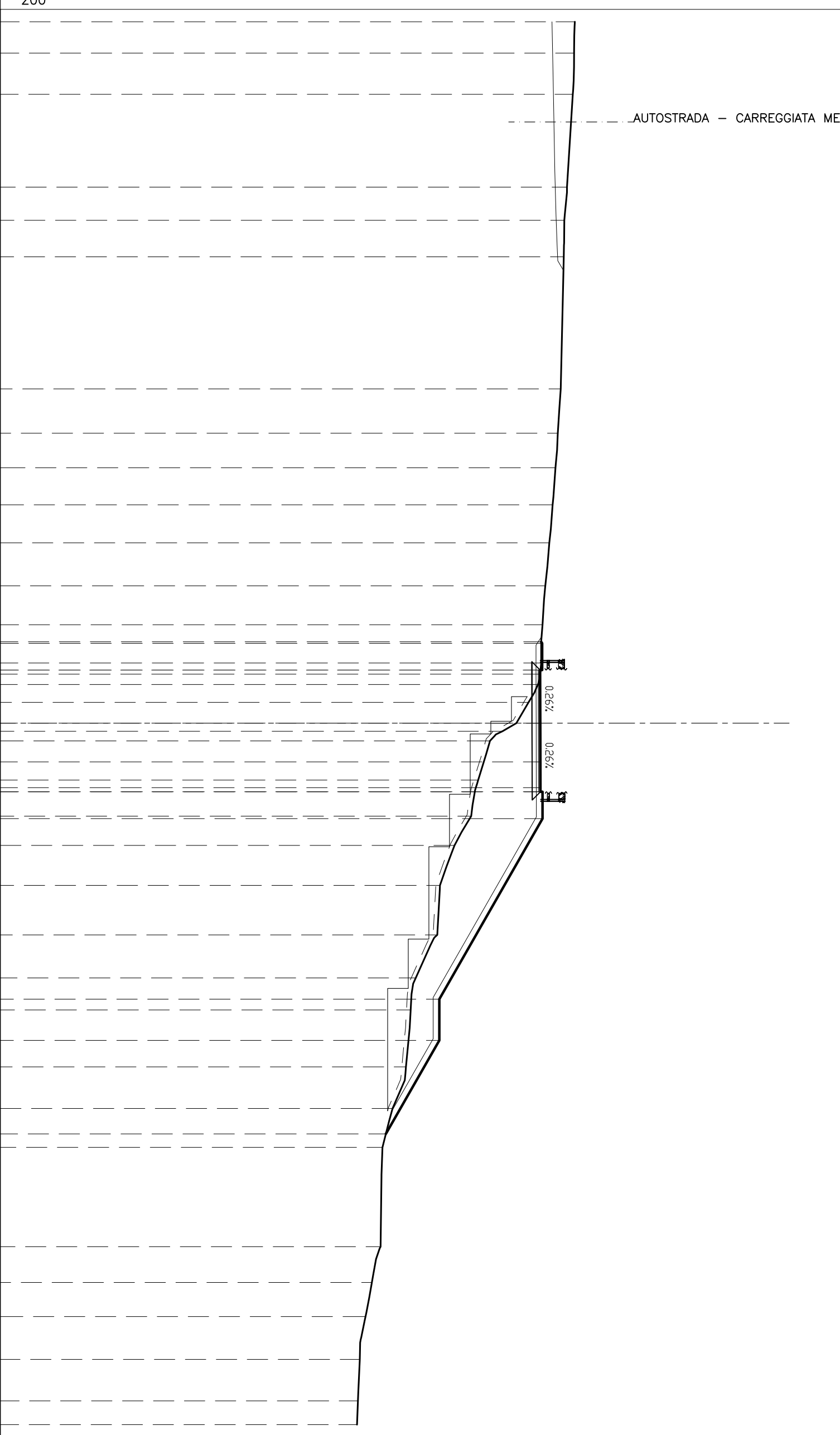
PROGRESSIVA: 0,00



QUOTE PROGETTO	DISTANZE PARZIALI PROGETTO	DISTANZE PROGRESSIVE PROGETTO	QUOTE TERRENO	DISTANZE PARZIALI TERRENO
17			36.01	2,66
200			36.42	1,88
			36.77	1,01
			37.42	0,82
			38.17	1,83
			38.53	1,63
			38.66	2,66
			38.59	1,52
			38.52	1,85
			38.44	2,10
			38.30	1,80
			38.18	1,66
			38.01	2,61
			37.78	2,02
			37.58	1,70
			37.54	1,60
			37.51	1,63
			37.47	1,83
	46.22	46.23	37.54	1,53
	0,50	1,87	37.55	2,06
	1,88	1,25	37.50	2,17
	0,20	46.37	37.43	1,76
	1,30	46.41	37.43	1,96
	3,13	46.52	37.56	1,68
	3,33	46.42	37.72	1,85
	3,53	46.52	38.00	1,85
	4,63		38.37	1,65
		41.52	38.40	2,25
		41.52	38.44	1,66
			38.50	1,74
		38.71	38.77	1,53
			39.27	2,36
			39.68	2,16
			39.95	2,18
			40.47	1,67
			41.18	1,63
			41.43	1,53
			41.94	1,82

STERRI E RIPORTI	
S1	0,77 mq.
R1	10,76 mq.
R2	24,21 mq.
Totale R: 34,97 mq.	
VEGETALE IN RILEVATO	
C1	5,40 mq.
C2	0,41 mq.
Totale: 5,81 mq.	
GRADONATURA	
D1	0,48 mq.
D2	0,29 mq.
D3	1,23 mq.
D4	1,55 mq.
D5	1,88 mq.
D6	1,09 mq.
D7	4,08 mq.
Totale: 10,60 mq.	
SEMINA	
a1	1,39 ml.
a2	18,60 ml.
Totale: 19,99 ml.	
SCOTTICO SU GRADONATURA	
e1	21,83 ml.
USURA	
g1	5,70 ml.
BINDER	
h1	5,90 ml.
BASE	
i1	6,30 ml.
FONDAZIONE	
m1	6,70 ml.
BONIFICA TRINCEA	
o1	1,69 ml.

SEZIONE N° D2
PROGRESSIVA: 20.00

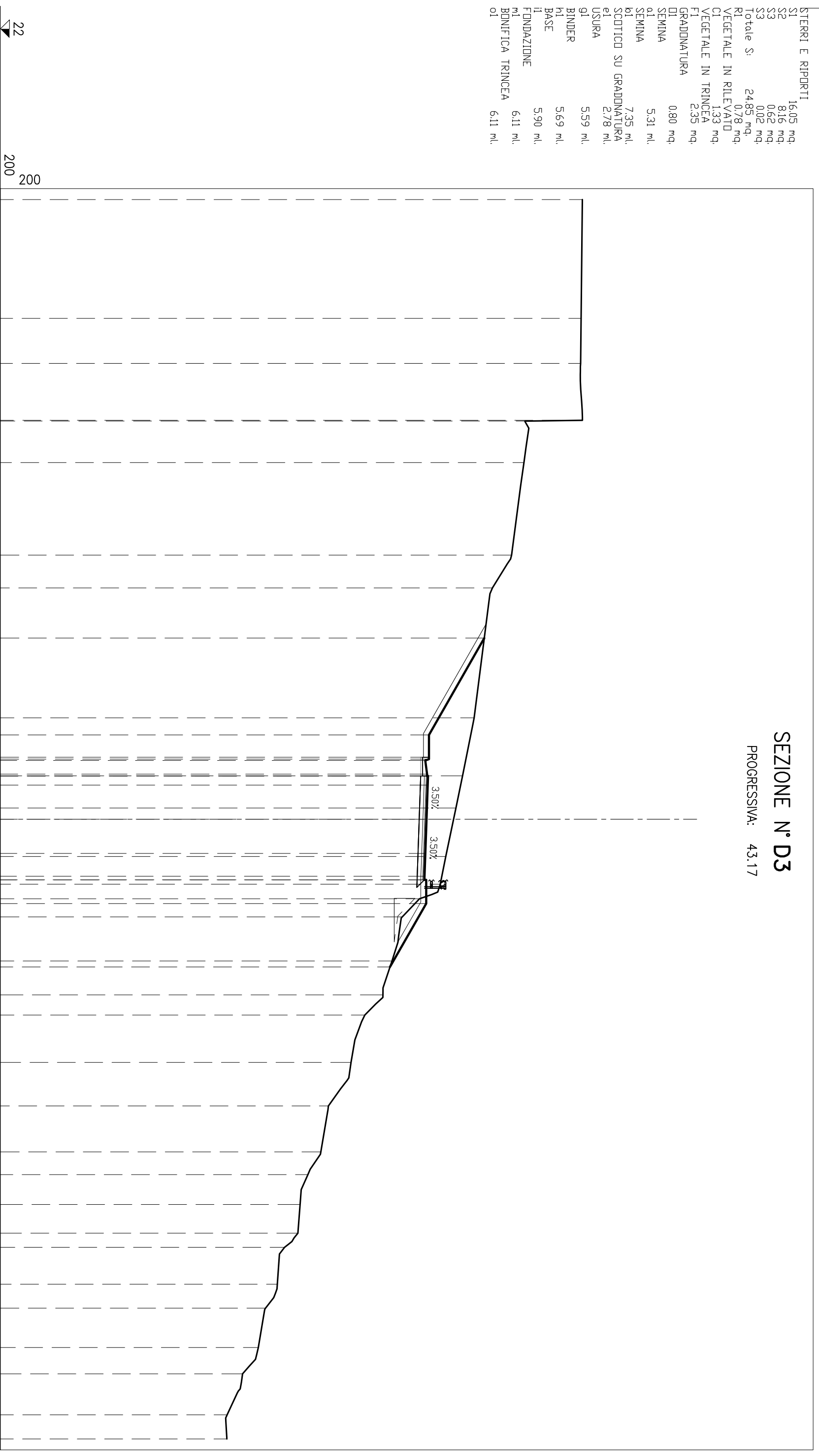


QUOTE PROGETTO	47.83	47.79	47.73	47.45	47.32	47.29	47.15	47.01	46.89	46.76	46.60	46.40	46.27	46.20	46.20	45.59	44.32	43.72	43.15	42.81	42.00	41.30	41.17	40.13	39.88	39.65	39.00	38.51	38.42	38.00	37.69	37.41	37.32	37.28				
DISTANZE PARZIALI PROGETTO	1.52	1.99	4.51	1.60	1.77	6.40	2.15	1.68	1.79	1.85	2.08	1.89	1.85	0.08	1.30	0.20	0.50	1.87	1.88	1.25	0.20	1.30	8.75	2.00	4.53	19.91	4.82	1.73	1.65	2.08	2.01	1.15						
DISTANZE PROGRESSIVE PROGETTO																																						
QUOTE TERRENO	47.83	47.79	47.73	47.45	47.32	47.29	47.15	47.01	46.89	46.76	46.60	46.40	46.27	46.20	46.20	45.59	44.32	43.72	43.15	42.81	42.00	41.30	41.17	40.13	39.88	39.65	39.00	38.51	38.42	38.00	37.69	37.41	37.32	37.28				
DISTANZE PARZIALI TERRENO	1.52	1.99	4.51	1.60	1.77	6.40	2.15	1.68	1.79	1.85	2.08	1.89	1.85	0.08	1.30	0.20	0.50	1.87	1.88	1.25	0.20	1.30	8.75	2.00	4.53	19.91	4.82	1.73	1.65	2.08	2.01	1.15						

SEZIONE N° D3
 PROGRESSIVA: 43.17

STERRI E RIPORTI

S1	16,05 mq.
S2	8,16 mq.
S3	0,62 mq.
S3	0,02 mq.
Totale S:	24,85 mq.
R1	0,78 mq.
VEGETALE IN RILEVATO	
C1	1,33 mq.
VEGETALE IN TRINCEA	
F1	2,35 mq.
GRADONATURA	
D1	0,80 mq.
SEMINA	
o1	5,31 ml.
SEMINA	
b1	7,35 ml.
SCOTICO SU GRADONATURA	
e1	2,78 ml.
USURA	
g1	5,59 ml.
BINDER	
k1	5,69 ml.
BASE	
l1	5,90 ml.
FONDAZIONE	
m1	6,11 ml.
BONIFICA TRINCEA	
o1	6,11 ml.

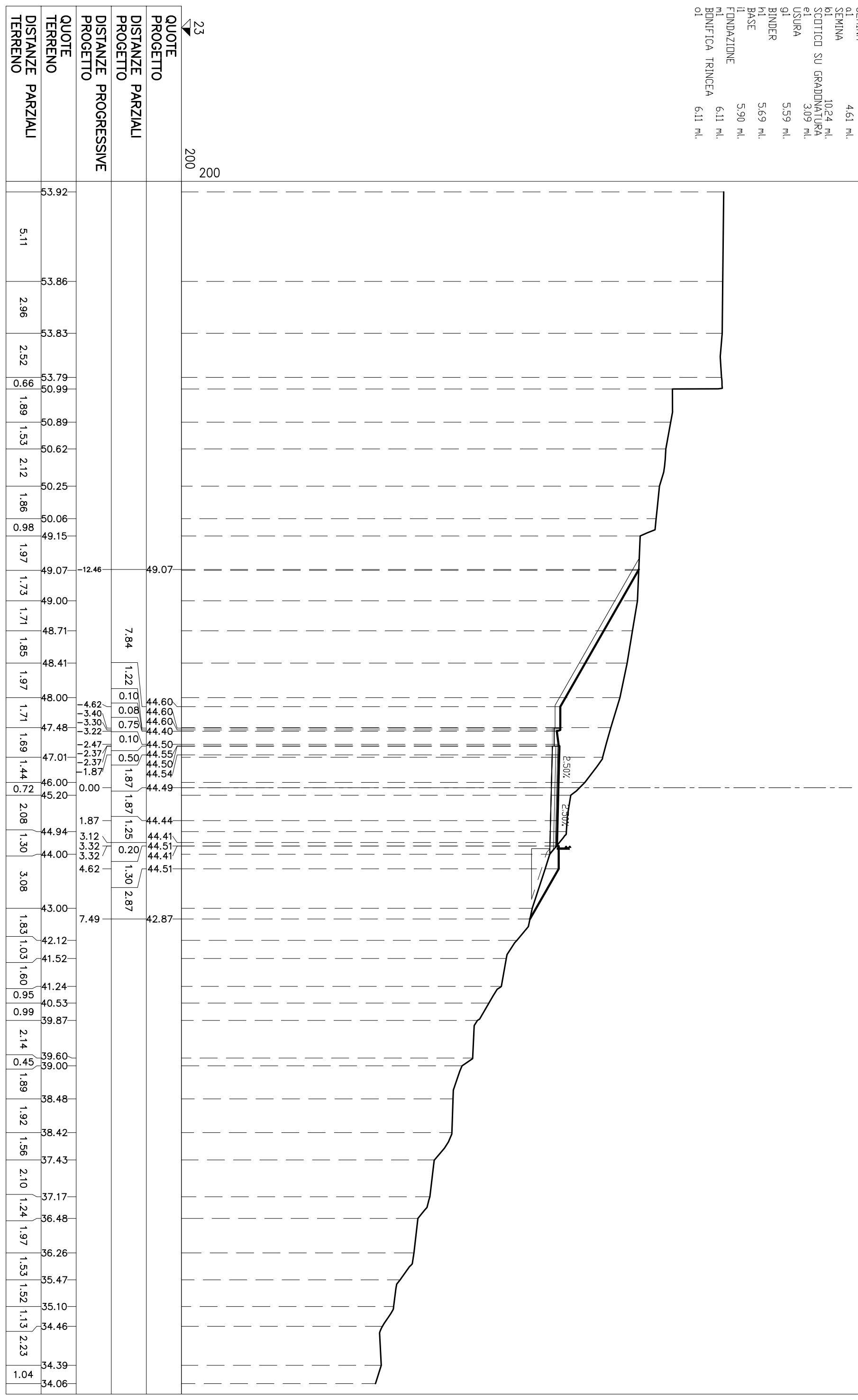


QUOTE PROGETTO	DISTANZE PARZIALI PROGETTO	DISTANZE PROGRESSIVE PROGETTO	QUOTE TERRENO	DISTANZE PARZIALI TERRENO
			53.94	6.52
			53.87	2.47
			53.84	3.12
			53.94	0.00
			51.10	2.28
			50.73	5.08
			50.05	1.80
			49.00	1.80
			48.56	7.12
			48.00	3.19
			47.36	1.76
			47.00	2.67
			46.44	1.51
			46.14	0.80
			45.00	1.00
			44.05	2.41
			43.49	1.86
			43.00	1.11
			42.00	2.60
			41.24	2.39
			40.00	2.52
			39.59	1.25
			38.88	1.64
			38.45	1.57
			38.33	0.78
			37.60	2.02
			37.20	1.31
			36.55	2.16
			36.16	1.45
			35.29	2.25
			34.44	1.32
			34.43	

STERRI E RIPORTI	
S1	33.20 mq.
R1	0.19 mq.
R2	0.48 mq.
Totale R: 0.67 mq.	
VEGETALE IN TRINCEA	
F1	3.17 mq.
GRADINATURA	
D1	1.38 mq.
SEMINA	
q1	4.61 ml.
SEMINA	
b1	10.24 ml.
SCOTICO SU GRADINATURA	
e1	3.09 ml.
USURA	
g1	5.59 ml.
BINDER	
h1	5.69 ml.
BASE	
i1	5.90 ml.
FONDAZIONE	
m1	6.11 ml.
BONIFICA TRINCEA	
o1	6.11 ml.

SEZIONE N° D4

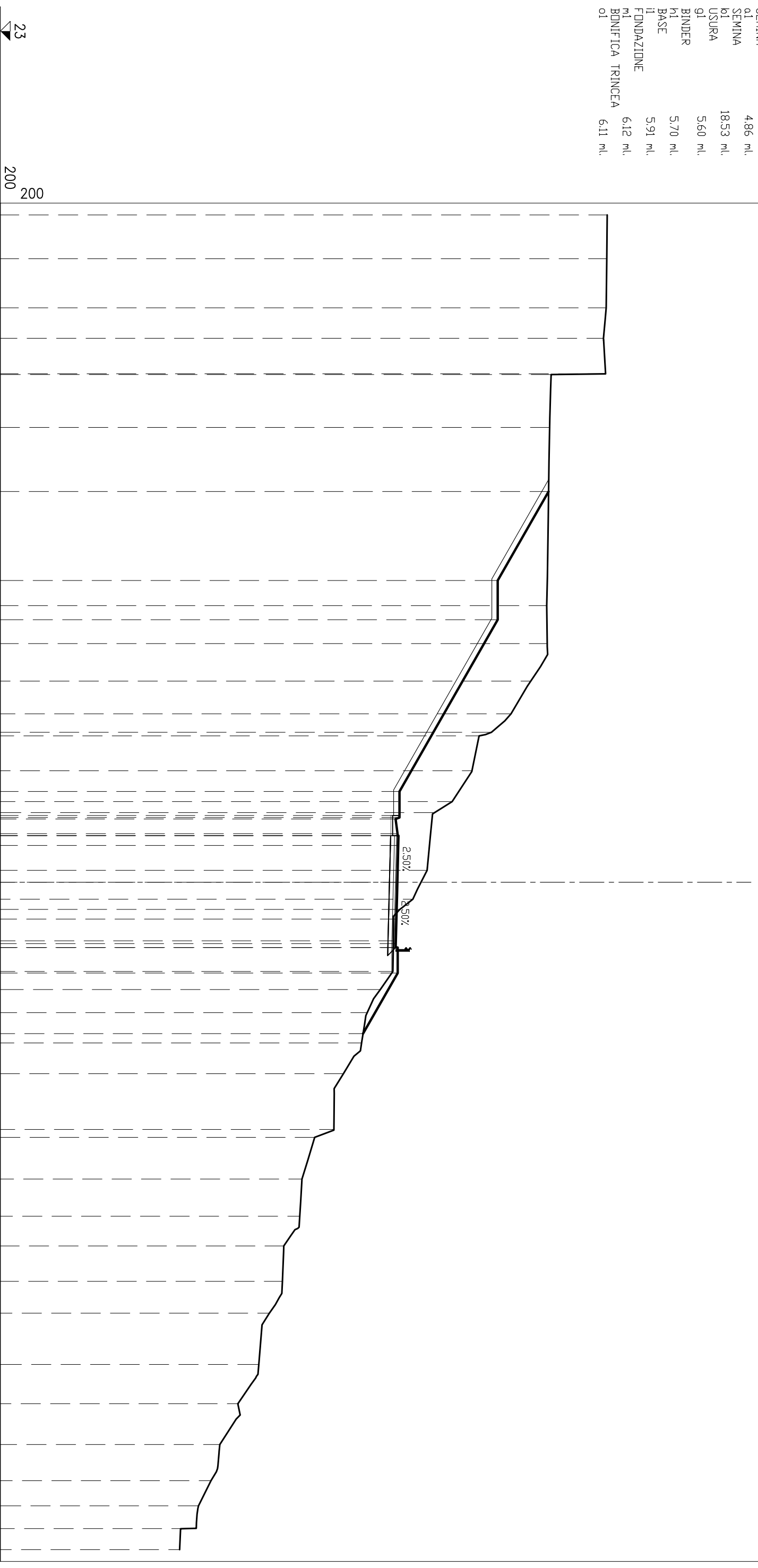
PROGRESSIVA: 58.70



QUOTE PROGETTO	DISTANZE PARZIALI PROGETTO	DISTANZE PROGRESSIVE PROGETTO	QUOTE TERRENO	DISTANZE PARZIALI TERRENO
23			53.92	5.11
200			53.86	2.96
			53.83	2.52
			53.79	0.66
			50.99	1.89
			50.89	1.53
			50.62	2.12
			50.25	1.86
			50.06	0.98
			49.15	1.97
		49.07	49.07	1.73
			49.00	1.71
			48.71	1.85
			48.41	1.97
			48.00	1.71
			47.48	1.69
			47.01	1.44
			46.00	0.72
			45.20	2.08
			44.94	1.30
			44.00	3.08
			43.00	1.83
			42.12	1.03
			41.52	1.60
			41.24	0.95
			40.53	0.99
			39.87	2.14
			39.60	0.45
			39.00	1.89
			38.48	1.92
			38.42	1.56
			37.43	2.10
			37.17	1.24
			36.48	1.97
			36.26	1.53
			35.47	1.52
			35.10	1.13
			34.46	2.23
			34.39	1.04
			34.06	

STERE E RIPORTI	
S1	53,77 mq.
S2	0,02 mq.
S2	0,06 mq.
Totale S:	
VEGETALE IN RILEVATO	53,85 mq.
C1	1,40 mq.
VEGETALE IN TRINCEA	5,60 mq.
F1	5,60 mq.
SEMINA	4,86 ml.
q1	
SEMINA	18,53 ml.
b1	
USURA	5,60 ml.
g1	
BINDER	5,70 ml.
k1	
BASE	5,91 ml.
i1	
FONDAZIONE	6,12 ml.
m1	
BONIFICA TRINCEA	6,11 ml.
o1	

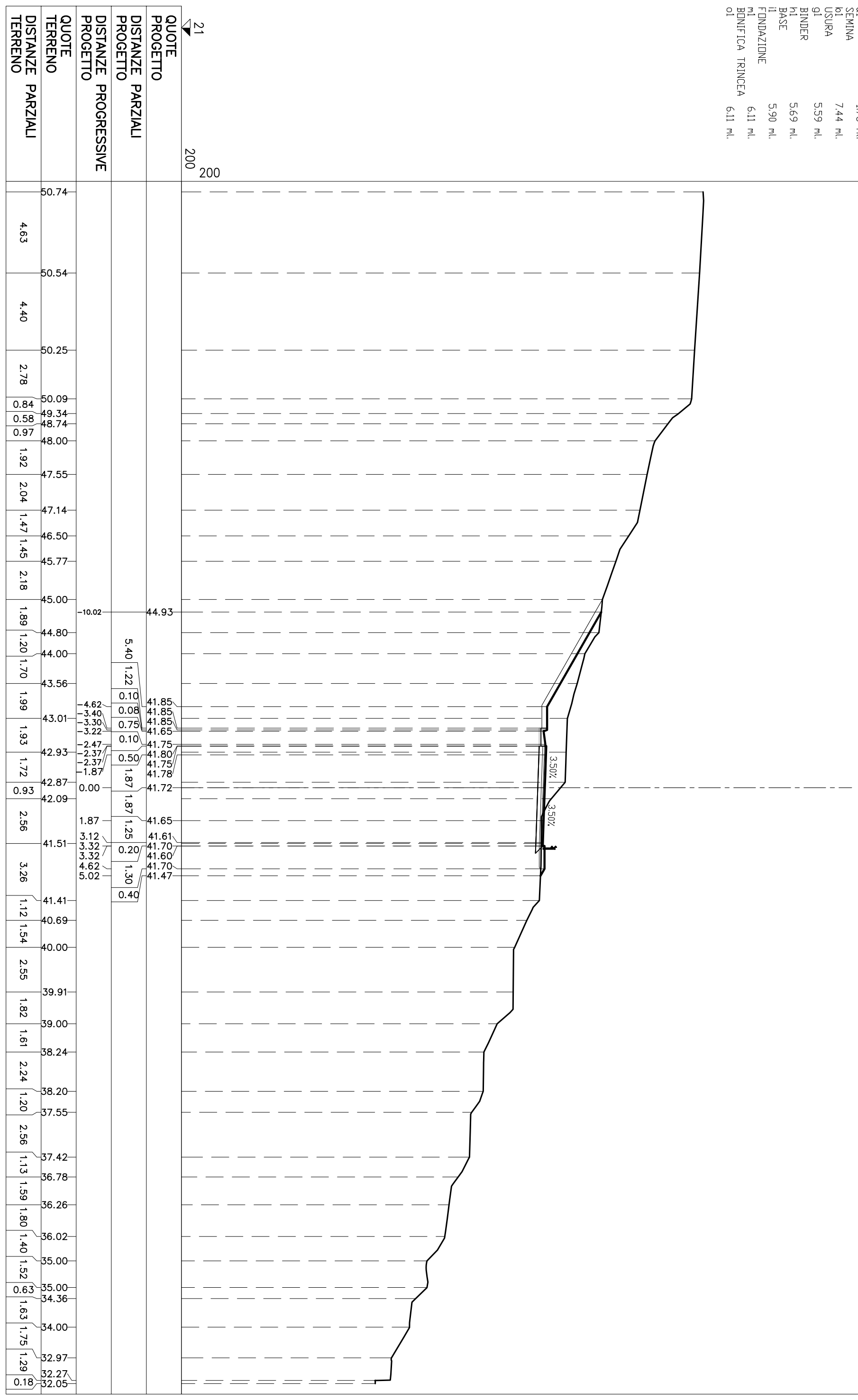
SEZIONE N° D5
PROGRESSIVA: 75.22



23	200
200	
QUOTE PROGETTO	
DISTANZE PARZIALI PROGETTO	
DISTANZE PROGRESSIVE PROGETTO	
QUOTE TERRENO	53.89
DISTANZE PARZIALI TERRENO	2.23
DISTANZE PARZIALI TERRENO	2.50
DISTANZE PARZIALI TERRENO	1.56
DISTANZE PARZIALI TERRENO	1.80
DISTANZE PARZIALI TERRENO	0.04
DISTANZE PARZIALI TERRENO	2.70
DISTANZE PARZIALI TERRENO	9.07
DISTANZE PARZIALI TERRENO	1.94
DISTANZE PARZIALI TERRENO	1.91
DISTANZE PARZIALI TERRENO	1.67
DISTANZE PARZIALI TERRENO	0.64
DISTANZE PARZIALI TERRENO	0.18
DISTANZE PARZIALI TERRENO	1.78
DISTANZE PARZIALI TERRENO	1.57
DISTANZE PARZIALI TERRENO	0.56
DISTANZE PARZIALI TERRENO	2.94
DISTANZE PARZIALI TERRENO	1.47
DISTANZE PARZIALI TERRENO	0.52
DISTANZE PARZIALI TERRENO	1.60
DISTANZE PARZIALI TERRENO	1.56
DISTANZE PARZIALI TERRENO	0.93
DISTANZE PARZIALI TERRENO	1.17
DISTANZE PARZIALI TERRENO	1.55
DISTANZE PARZIALI TERRENO	1.56
DISTANZE PARZIALI TERRENO	2.84
DISTANZE PARZIALI TERRENO	0.40
DISTANZE PARZIALI TERRENO	2.13
DISTANZE PARZIALI TERRENO	1.89
DISTANZE PARZIALI TERRENO	1.52
DISTANZE PARZIALI TERRENO	1.80
DISTANZE PARZIALI TERRENO	1.62
DISTANZE PARZIALI TERRENO	2.62
DISTANZE PARZIALI TERRENO	1.99
DISTANZE PARZIALI TERRENO	2.08
DISTANZE PARZIALI TERRENO	1.85
DISTANZE PARZIALI TERRENO	1.28
DISTANZE PARZIALI TERRENO	1.16
DISTANZE PARZIALI TERRENO	1.07

STERRI E RIPORTI	
S1	14,35 mq.
S2	0,02 mq.
Totale S:	
VEGETALE IN RILEVATO	14,37 mq.
C1	0,41 mq.
VEGETALE IN TRINCEA	2,34 mq.
F1	2,34 mq.
SEMINA	1,76 ml.
a1	1,76 ml.
SEMINA	7,44 ml.
k1	7,44 ml.
USURA	5,59 ml.
g1	5,59 ml.
BINDER	5,69 ml.
h1	5,69 ml.
BASE	5,90 ml.
i1	5,90 ml.
FONDAZIONE	
m1	6,11 ml.
BNIFICA TRINCEA	6,11 ml.
o1	6,11 ml.

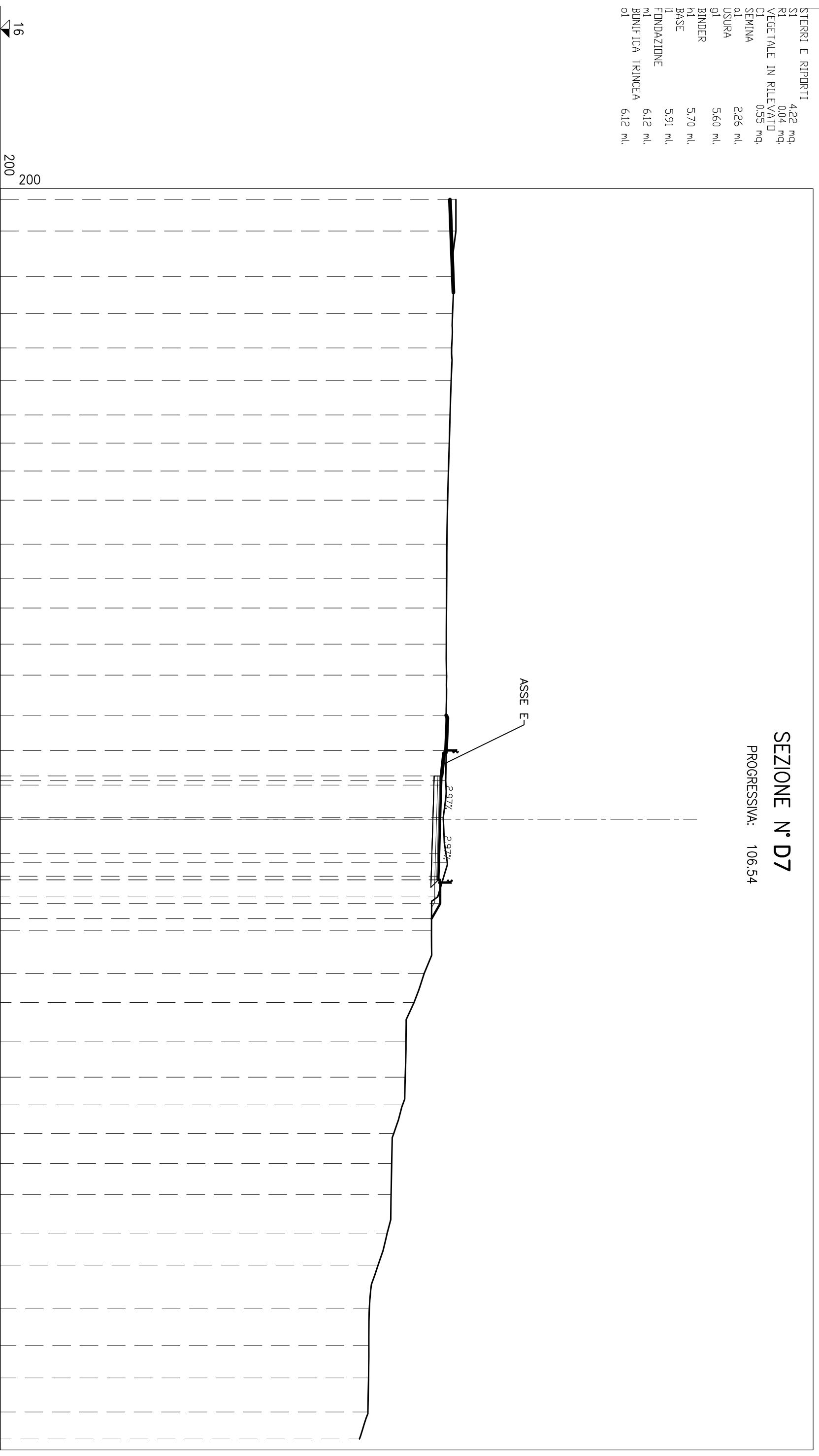
SEZIONE N° D6
PROGRESSIVA: 90.75



21	200
200	200
QUOTE PROGETTO	
DISTANZE PARZIALI PROGETTO	
DISTANZE PROGRESSIVE PROGETTO	
QUOTE TERRENO	50.74
DISTANZE PARZIALI TERRENO	4.63
DISTANZE PARZIALI TERRENO	4.40
DISTANZE PARZIALI TERRENO	50.25
DISTANZE PARZIALI TERRENO	2.78
DISTANZE PARZIALI TERRENO	50.09
DISTANZE PARZIALI TERRENO	0.84
DISTANZE PARZIALI TERRENO	49.34
DISTANZE PARZIALI TERRENO	0.81
DISTANZE PARZIALI TERRENO	48.74
DISTANZE PARZIALI TERRENO	0.97
DISTANZE PARZIALI TERRENO	48.00
DISTANZE PARZIALI TERRENO	1.92
DISTANZE PARZIALI TERRENO	47.55
DISTANZE PARZIALI TERRENO	2.04
DISTANZE PARZIALI TERRENO	47.14
DISTANZE PARZIALI TERRENO	1.47
DISTANZE PARZIALI TERRENO	46.50
DISTANZE PARZIALI TERRENO	1.45
DISTANZE PARZIALI TERRENO	45.77
DISTANZE PARZIALI TERRENO	2.18
DISTANZE PARZIALI TERRENO	45.00
DISTANZE PARZIALI TERRENO	1.89
DISTANZE PARZIALI TERRENO	44.80
DISTANZE PARZIALI TERRENO	1.20
DISTANZE PARZIALI TERRENO	44.00
DISTANZE PARZIALI TERRENO	1.70
DISTANZE PARZIALI TERRENO	43.56
DISTANZE PARZIALI TERRENO	1.99
DISTANZE PARZIALI TERRENO	43.01
DISTANZE PARZIALI TERRENO	1.93
DISTANZE PARZIALI TERRENO	42.93
DISTANZE PARZIALI TERRENO	1.72
DISTANZE PARZIALI TERRENO	42.87
DISTANZE PARZIALI TERRENO	0.63
DISTANZE PARZIALI TERRENO	42.09
DISTANZE PARZIALI TERRENO	2.56
DISTANZE PARZIALI TERRENO	41.51
DISTANZE PARZIALI TERRENO	3.26
DISTANZE PARZIALI TERRENO	41.41
DISTANZE PARZIALI TERRENO	1.12
DISTANZE PARZIALI TERRENO	40.69
DISTANZE PARZIALI TERRENO	1.54
DISTANZE PARZIALI TERRENO	40.00
DISTANZE PARZIALI TERRENO	2.55
DISTANZE PARZIALI TERRENO	39.91
DISTANZE PARZIALI TERRENO	1.82
DISTANZE PARZIALI TERRENO	39.00
DISTANZE PARZIALI TERRENO	1.61
DISTANZE PARZIALI TERRENO	38.24
DISTANZE PARZIALI TERRENO	2.24
DISTANZE PARZIALI TERRENO	38.20
DISTANZE PARZIALI TERRENO	1.20
DISTANZE PARZIALI TERRENO	37.55
DISTANZE PARZIALI TERRENO	2.56
DISTANZE PARZIALI TERRENO	37.42
DISTANZE PARZIALI TERRENO	1.13
DISTANZE PARZIALI TERRENO	36.78
DISTANZE PARZIALI TERRENO	1.59
DISTANZE PARZIALI TERRENO	36.26
DISTANZE PARZIALI TERRENO	1.80
DISTANZE PARZIALI TERRENO	36.02
DISTANZE PARZIALI TERRENO	1.40
DISTANZE PARZIALI TERRENO	35.00
DISTANZE PARZIALI TERRENO	1.52
DISTANZE PARZIALI TERRENO	35.00
DISTANZE PARZIALI TERRENO	0.93
DISTANZE PARZIALI TERRENO	34.36
DISTANZE PARZIALI TERRENO	1.63
DISTANZE PARZIALI TERRENO	34.00
DISTANZE PARZIALI TERRENO	1.75
DISTANZE PARZIALI TERRENO	32.97
DISTANZE PARZIALI TERRENO	1.29
DISTANZE PARZIALI TERRENO	32.27
DISTANZE PARZIALI TERRENO	0.18
DISTANZE PARZIALI TERRENO	32.05

STERRI E RIPORTI	
S1	4,22 mq.
R1	0,04 mq.
VEGETALE IN RILEVATO	
C1	0,55 mq.
SEMINA	
a1	2,26 ml.
USURA	
g1	5,60 ml.
BINDER	
m1	5,70 ml.
BASE	
l1	5,91 ml.
FONDAZIONE	
m1	6,12 ml.
BONIFICA TRINCEA	
o1	6,12 ml.

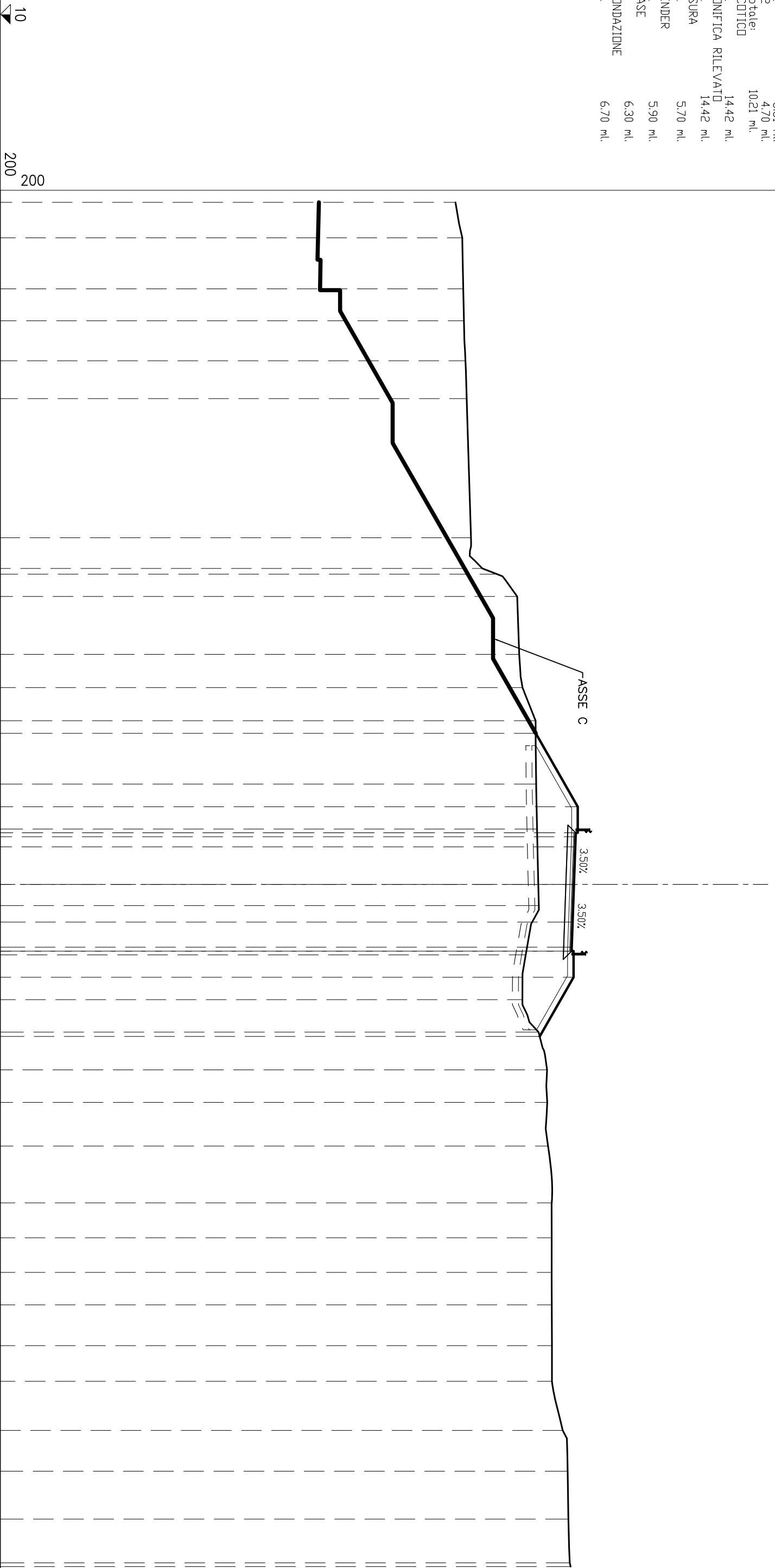
SEZIONE N° D7
 PROGRESSIVA: 106.54



16	200
QUOTE PROGETTO	
DISTANZE PARZIALI PROGETTO	
DISTANZE PROGRESSIVE PROGETTO	
QUOTE TERRENO	41.00
DISTANZE PARZIALI TERRENO	1.73
DISTANZE PARZIALI TERRENO	2.50
DISTANZE PARZIALI TERRENO	2.02
DISTANZE PARZIALI TERRENO	1.89
DISTANZE PARZIALI TERRENO	1.78
DISTANZE PARZIALI TERRENO	1.90
DISTANZE PARZIALI TERRENO	1.54
DISTANZE PARZIALI TERRENO	1.53
DISTANZE PARZIALI TERRENO	1.60
DISTANZE PARZIALI TERRENO	2.42
DISTANZE PARZIALI TERRENO	1.87
DISTANZE PARZIALI TERRENO	1.63
DISTANZE PARZIALI TERRENO	1.98
DISTANZE PARZIALI TERRENO	1.70
DISTANZE PARZIALI TERRENO	2.20
DISTANZE PARZIALI TERRENO	1.95
DISTANZE PARZIALI TERRENO	1.65
DISTANZE PARZIALI TERRENO	2.03
DISTANZE PARZIALI TERRENO	2.46
DISTANZE PARZIALI TERRENO	1.84
DISTANZE PARZIALI TERRENO	1.90
DISTANZE PARZIALI TERRENO	2.34
DISTANZE PARZIALI TERRENO	1.59
DISTANZE PARZIALI TERRENO	2.16
DISTANZE PARZIALI TERRENO	1.94
DISTANZE PARZIALI TERRENO	1.52
DISTANZE PARZIALI TERRENO	1.57
DISTANZE PARZIALI TERRENO	1.65
DISTANZE PARZIALI TERRENO	1.70
DISTANZE PARZIALI TERRENO	2.12
DISTANZE PARZIALI TERRENO	1.75
DISTANZE PARZIALI TERRENO	2.40
DISTANZE PARZIALI TERRENO	2.02
DISTANZE PARZIALI TERRENO	1.77
DISTANZE PARZIALI TERRENO	1.87
DISTANZE PARZIALI TERRENO	1.48
DISTANZE PARZIALI TERRENO	35.71

STERRI E RIPORTI	
R1	15,87 mq.
R2	3,99 mq.
Totale R: 19,86 mq.	
VEGETALE IN RILEVATO	
C1	1,32 mq.
C2	1,54 mq.
Totale: 2,86 mq.	
SEMINA	
a1	5,51 ml.
a2	4,70 ml.
Totale: 10,21 ml.	
SCOTTICO	
c1	14,42 ml.
BONIFICA RILEVATO	
f1	14,42 ml.
USURA	
g1	5,70 ml.
BINDER	
h1	5,90 ml.
BASE	
i1	6,30 ml.
FONDAZIONE	
m1	6,70 ml.

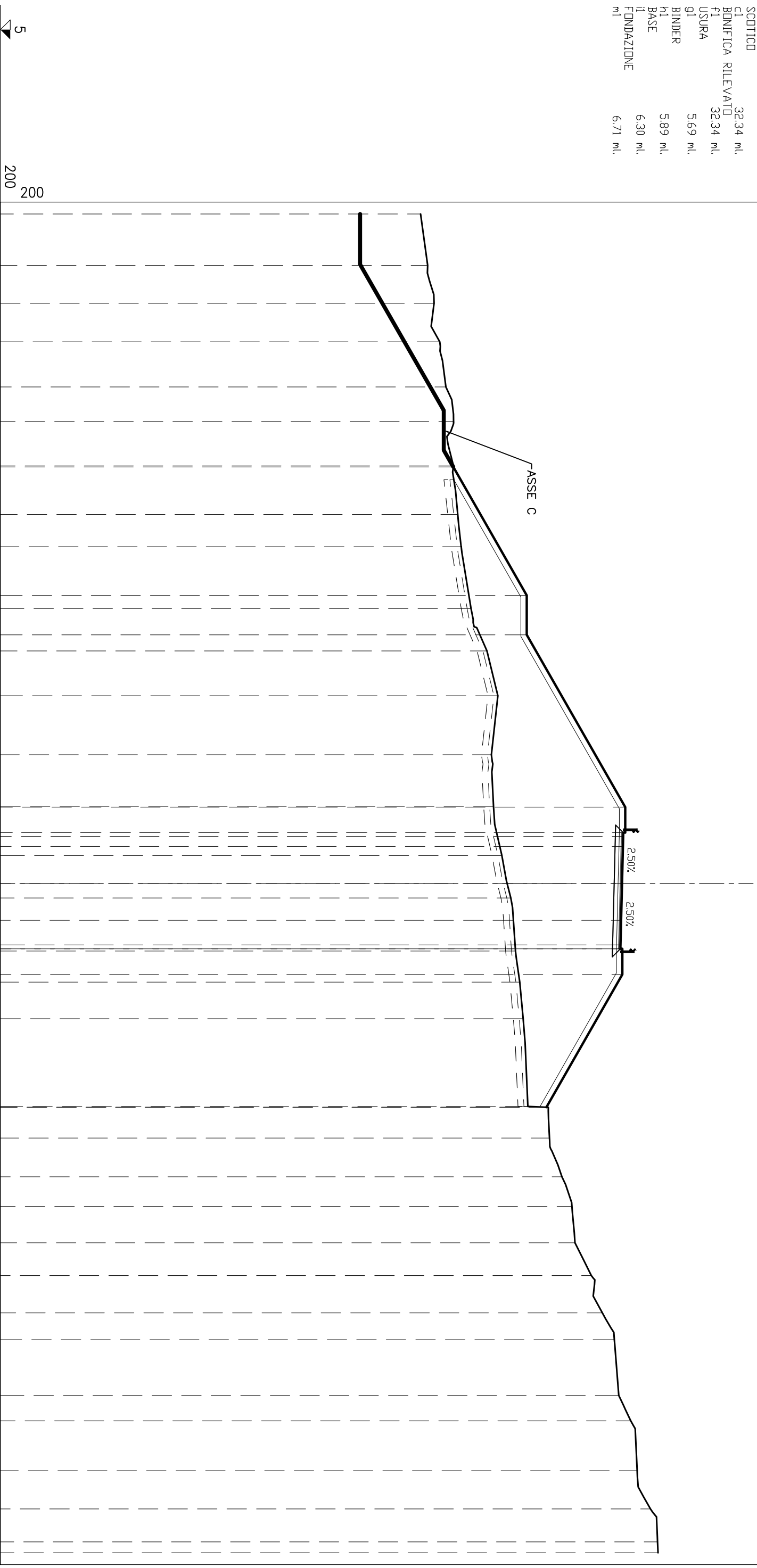
SEZIONE N° D8
PROGRESSIVA: 122.32



10	200	200
QUOTE PROGETTO		
DISTANZE PARZIALI PROGETTO		
DISTANZE PROGRESSIVE PROGETTO		
QUOTE TERRENO		
DISTANZE PARZIALI TERRENO		
32.66	1.77	33.00
33.00	2.54	33.04
33.04	1.59	33.08
33.08	2.00	33.16
33.16	1.89	33.22
33.22	6.93	33.43
33.43	1.53	34.00
34.00	0.20	34.74
34.74	1.11	35.73
35.73	2.88	35.84
35.84	1.66	36.00
36.00	1.65	36.65
36.65	3.16	36.68
36.68	2.24	36.72
36.72	3.81	36.81
36.81	2.46	36.16
36.16	2.23	35.99
35.99	1.62	36.80
36.80	1.88	37.22
37.22	1.62	37.23
37.23	2.18	37.27
37.27	2.83	37.45
37.45	1.74	37.45
37.45	1.73	37.45
37.45	1.62	37.45
37.45	2.03	37.46
37.46	1.78	37.47
37.47	2.44	38.00
38.00	2.04	38.25
38.25	2.38	38.28
38.28	2.18	38.35
38.35	0.19	38.39

STERRI E RIPORTI
 R1 11,52 mq.
 VEGETALE IN RILEVATO
 C1 2,68 mq.
 C2 6,09 mq.
 Totale: 8,77 mq.
 SEMINA
 a1 20,90 ml.
 a2 9,07 ml.
 Totale: 29,97 ml.
 SCOTTICO
 C1 32,34 ml.
 C1 BONIFICA RILEVATO
 F1 32,34 ml.
 USURA
 g1 5,69 ml.
 BINDER
 h1 5,89 ml.
 BASE
 i1 6,30 ml.
 FONDAZIONE
 m1 6,71 ml.

SEZIONE N° D9
 PROGRESSIVA: 142.32

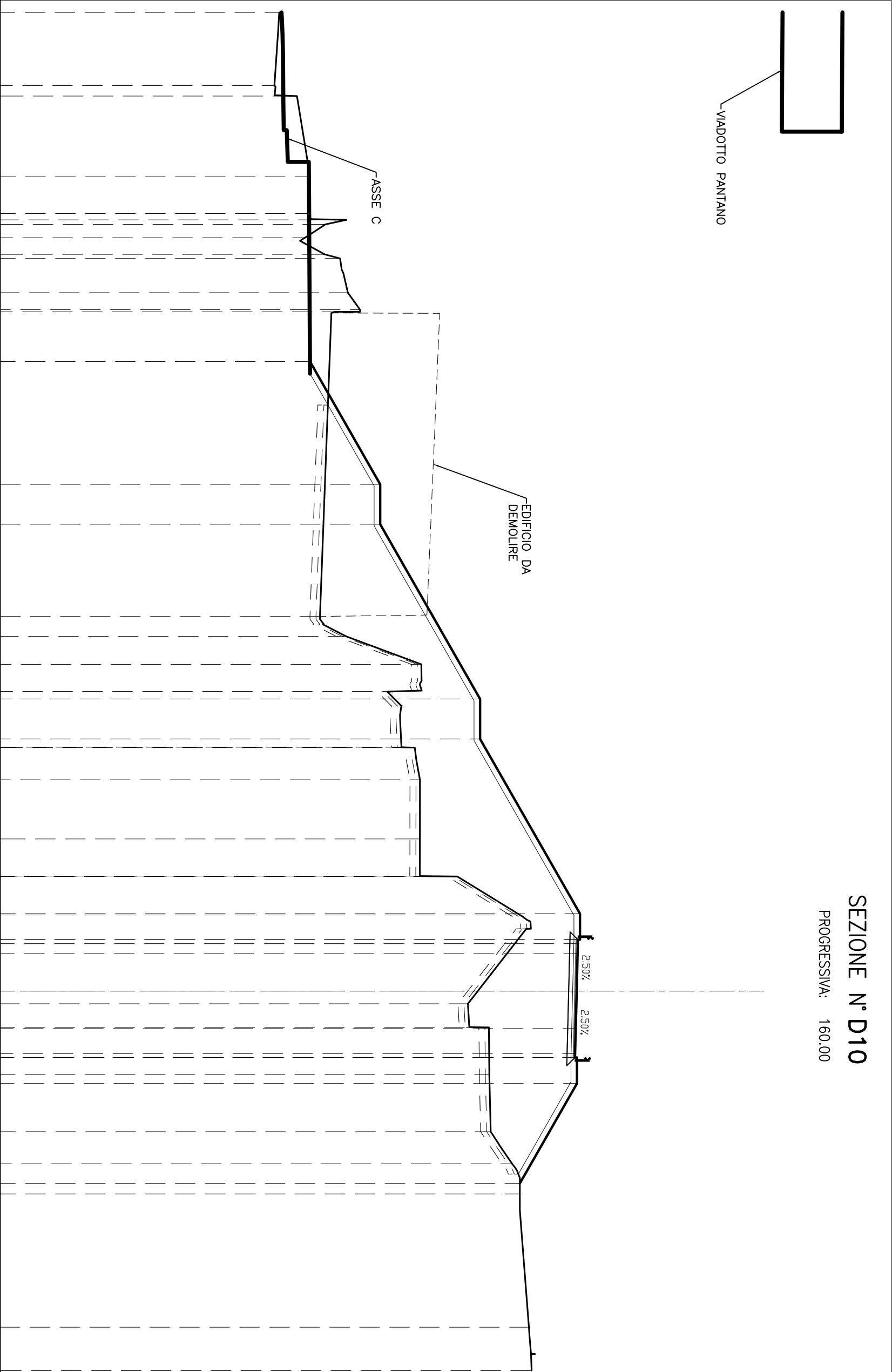


QUOTE PROGETTO	DISTANZE PARZIALI PROGETTO	DISTANZE PROGRESSIVE PROGETTO	QUOTE TERRENO	DISTANZE PARZIALI TERRENO
26.33			26.33	2.61
26.69			26.69	1.93
27.02			27.02	1.95
27.30			27.30	2.29
27.62			27.62	1.76
28.00			28.00	2.25
28.00	27.99	21.15	28.00	2.47
28.22	6.53		28.22	1.64
28.39			28.39	3.14
28.89	31.72	14.62	28.89	2.15
29.70	31.72	12.62	29.70	2.28
30.25			30.25	3.00
29.92	8.75		29.92	2.62
30.03	1.30	36.72	30.03	2.49
30.46	0.20	36.62	30.46	2.16
30.91	0.50	36.72	30.91	2.70
31.15	1.87	36.62	31.15	1.57
31.37	1.87	36.60	31.37	1.87
31.54	0.00	36.56	31.54	4.45
31.78	1.87	36.51	31.78	0.04
32.68	3.12	36.48	32.68	1.57
32.88	0.20	36.57	32.88	1.96
33.51	3.32	36.57	33.51	1.51
34.01	3.32	36.47	34.01	1.85
34.17	4.62	36.57	34.17	1.66
35.00			35.00	1.90
35.56			35.56	1.36
36.17			36.17	2.83
36.39			36.39	1.29
37.00			37.00	2.53
37.33			37.33	1.94
38.00			38.00	1.68
38.36			38.36	0.55
38.39			38.39	

STERRI E RIPORTI

S1	9,41 mq
R1	19,52 mq
R2	112,12 mq
Totale R	131,64 mq
VEGETALE IN RILEVATO	
C1	2,02 mq
C2	9,53 mq
Totale:	11,55 mq
SEMINA	
a1	32,55 ml
a2	7,06 ml
Totale:	39,61 ml
SCOTTICO	
C1	50,60 ml
BONIFICA RILEVATI	
f1	50,60 ml
USURA	
g1	5,70 ml
BINDER	
h1	5,90 ml
BASE	
i	6,30 ml
FONDAZIONE	
m1	6,71 ml

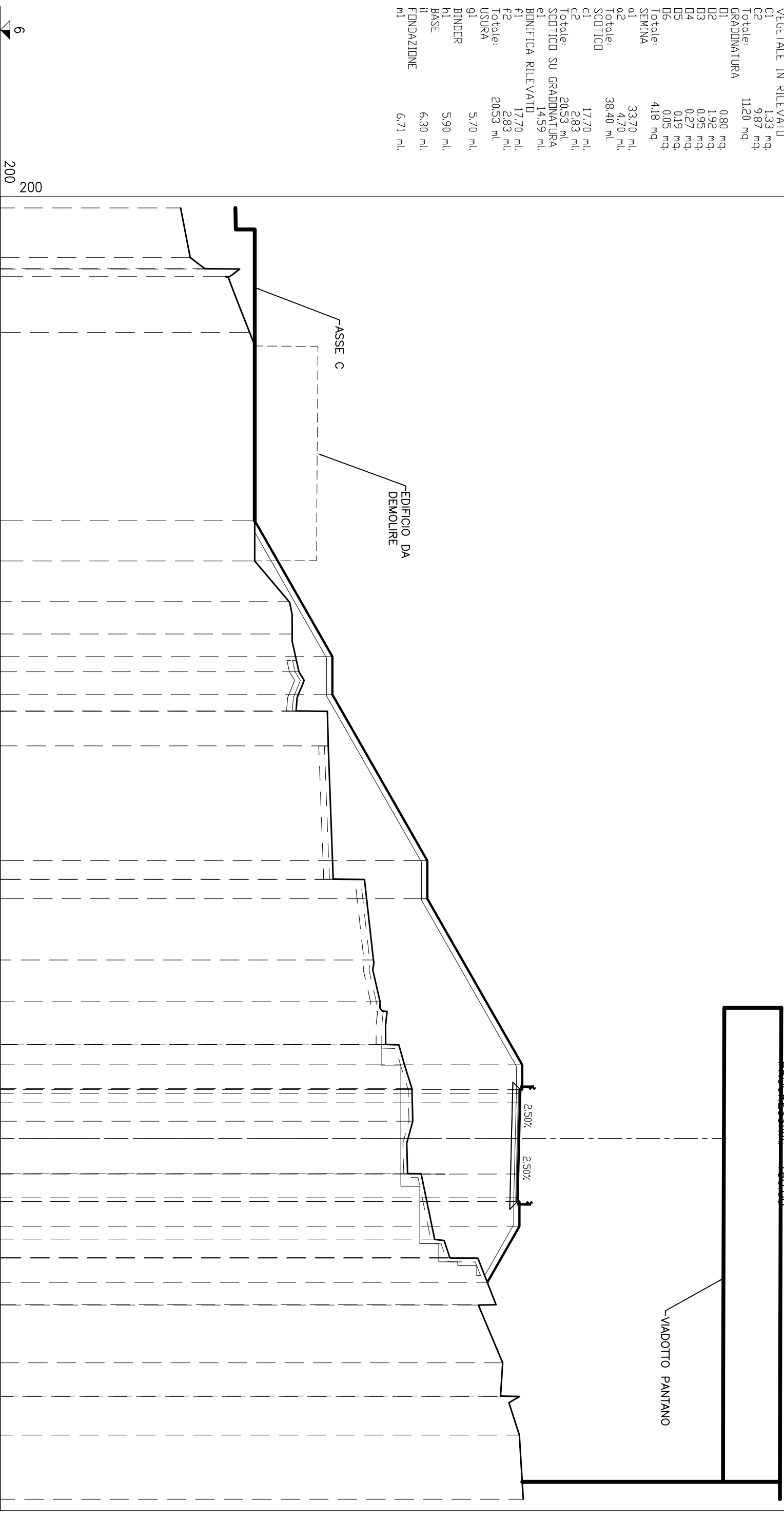
SEZIONE N° D10
 PROGRESSIVA: 160.00



6	200	200
QUOTE PROGETTO		
DISTANZE PARZIALI PROGETTO		
DISTANZE PROGRESSIVE PROGETTO		
QUOTE TERRENO	19.96	19.71
DISTANZE PARZIALI TERRENO	3.66	0.53
	19.71	20.77
	4.04	
	1.84	
	0.31	
	0.23	
	0.97	
	0.83	
	0.21	
	1.71	
	0.85	
	0.11	
	23.39	
	24.00	
	22.70	
	-31.53	21.49
	6.16	
	-25.37	25.01
	2.00	
	-23.37	25.01
	8.75	
	21.99	
	1.00	
	1.40	
	1.35	
	27.07	
	25.73	
	14.62	30.01
	2.80	
	0.02	
	26.07	30.01
	26.74	
	12.62	
	27.00	
	1.61	
	2.96	
	1.86	
	0.01	
	26.99	
	0.01	
	27.62	
	0.01	
	28.87	
	1.93	
	32.01	35.01
	3.87	
	-2.57	34.91
	-2.57	35.01
	-2.37	34.90
	-1.87	34.89
	0.50	
	1.87	
	1.30	
	0.20	
	0.50	
	1.87	
	0.00	34.84
	1.88	
	1.25	34.80
	0.20	34.76
	3.13	34.86
	3.33	34.76
	3.33	34.76
	4.63	34.86
	1.30	
	5.00	
	30.40	
	1.19	
	2.36	
	30.47	
	2.86	
	30.54	
	1.60	
	31.61	1.51
	32.00	
	9.63	32.00
	6.68	
	32.45	
	2.17	
	32.59	

STERE E RIPORTI	
R1	1,39 mq.
R2	0,02 mq.
R3	125,55 mq.
Totale R: 126,96 mq.	
VEGETALE IN RILEVATO	
C1	1,33 mq.
C2	9,87 mq.
Totale: 11,20 mq.	
GRADONATURA	
D1	0,80 mq.
D2	1,92 mq.
D3	0,95 mq.
D4	0,27 mq.
D5	0,19 mq.
D6	0,05 mq.
Totale: 4,18 mq.	
SEMINA	
a1	33,70 ml.
a2	4,70 ml.
Totale: 38,40 ml.	
SCOTTICO	
c1	17,70 ml.
c2	2,83 ml.
Totale: 20,53 ml.	
SCOTTICO SU GRADONATURA	
e1	14,59 ml.
BONIFICA RILEVATO	
f1	17,70 ml.
f2	2,83 ml.
Totale: 20,53 ml.	
USURA	
g1	5,70 ml.
BINDER	
h1	5,90 ml.
BASE	
i1	6,30 ml.
FONDAZIONE	
m1	6,71 ml.

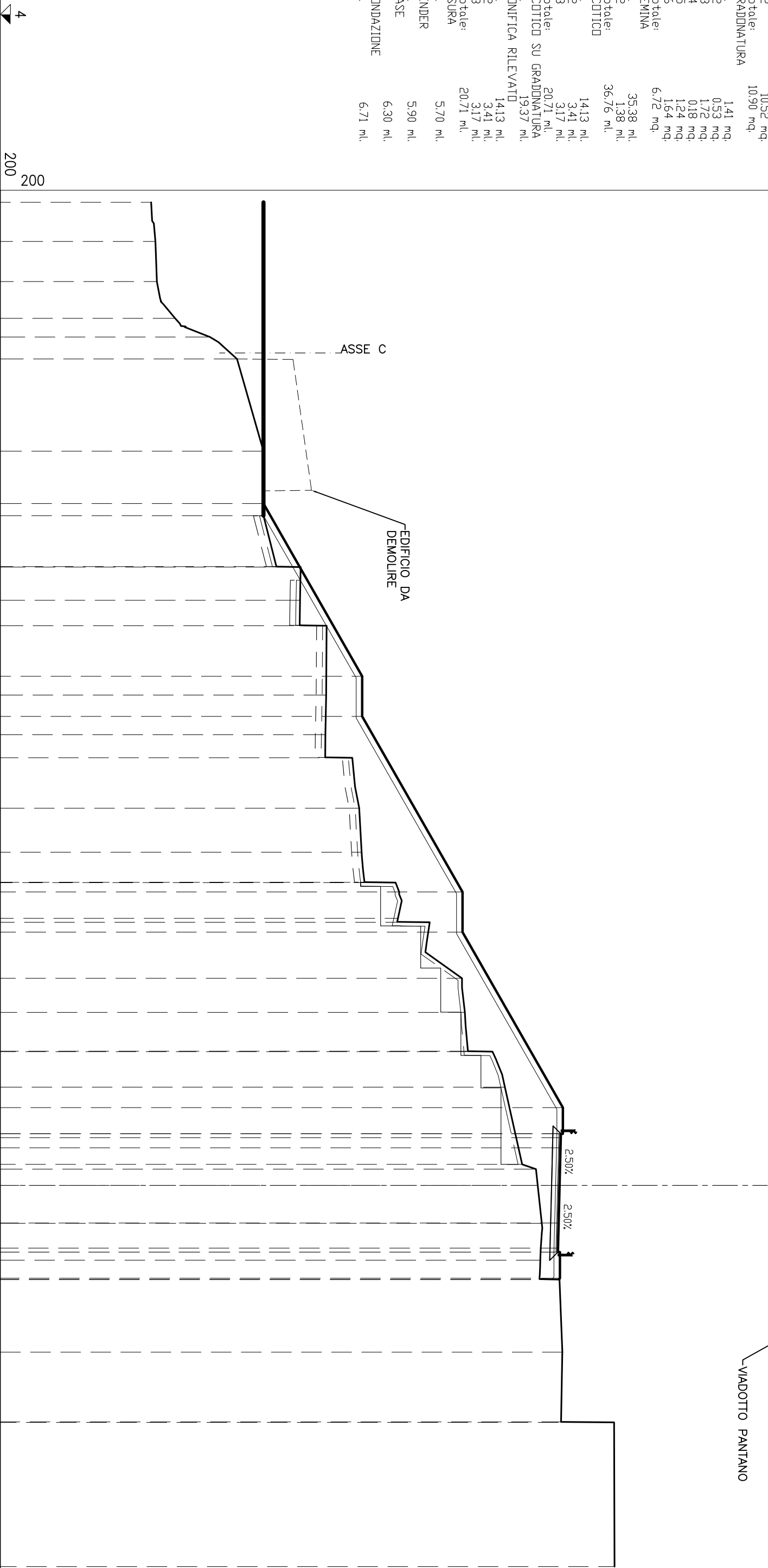
SEZIONE N° D11
 PROGRESSIVA: 180,00



6	200	200
QUOTE PROGETTO		
Distanze parziali progetto		
Distanze progressive progetto		
QUOTE TERRENO		
Distanze parziali terreno		
Distanze progressive terreno		

STERRI E RIPORTI	
S1	0,12 mq.
R1	0,29 mq.
R2	0,74 mq.
R3	0,18 mq.
R4	1,32 mq.
R5	57,36 mq.
Totale R: 59,89 mq.	
VEGETALE IN RILEVATO	
C1	0,38 mq.
C2	10,52 mq.
Totale: 10,90 mq.	
GRADINATURA	
D1	1,41 mq.
D2	0,53 mq.
D3	1,72 mq.
D4	0,18 mq.
D5	1,24 mq.
D6	1,64 mq.
Totale: 6,72 mq.	
SEMINA	
a1	35,38 ml.
a2	1,38 ml.
Totale: 36,76 ml.	
SCOTTICO	
c1	14,13 ml.
c2	3,41 ml.
c3	3,17 ml.
Totale: 20,71 ml.	
SCOTTICO SU GRADINATURA	
e1	19,37 ml.
BONIFICA RILEVATO	
f1	14,13 ml.
f2	3,41 ml.
f3	3,17 ml.
Totale: 20,71 ml.	
USURA	
g1	5,70 ml.
BINDER	
m1	5,90 ml.
BASE	
i1	6,30 ml.
FONDAZIONE	
m1	6,71 ml.

SEZIONE N° D13
 PROGRESSIVA: 214.87

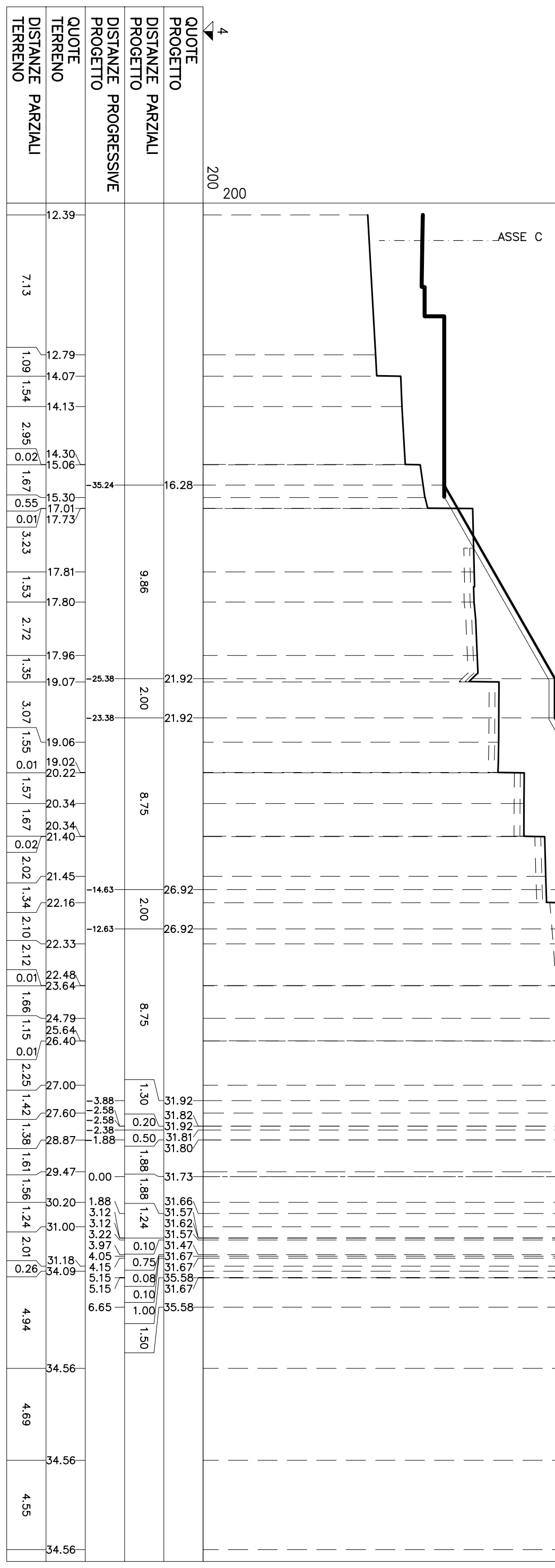


4	200
QUOTE PROGETTO	200
DISTANZE PARZIALI PROGETTO	
DISTANZE PROGRESSIVE PROGETTO	
QUOTE TERRENO	11.51
DISTANZE PARZIALI TERRENO	1.95
11.72	2.00
11.80	1.83
12.70	0.93
14.44	1.10
15.79	4.60
17.11	3.21
17.11	2.54
17.75	0.02
18.96	1.66
18.93	1.26
20.25	3.46
20.23	1.98
20.19	1.14
21.28	2.52
21.88	2.19
22.00	1.51
22.85	0.00
23.69	1.78
23.81	0.19
25.39	2.80
27.00	1.70
27.15	1.93
27.30	0.02
28.52	1.77
29.14	3.85
30.00	0.24
30.69	2.70
30.98	1.84
30.90	0.96
31.86	3.62
32.00	3.48
31.93	0.02
34.58	7.19
34.60	

SEZIONE N° D14
 PROGRESSIVA: 237.37

STERRE E RIPORTI

S1	0,06 mq
S2	0,56 mq
S3	0,51 mq
S4	5,30 mq
Totale S:	6,43 mq
R1	0,64 mq
R2	0,38 mq
R3	0,56 mq
R4	3,73 mq
R5	0,06 mq
R6	105,71 mq
R7	3,21 mq
R8	0,05 mq
Totale R:	114,34 mq
VEGETALE IN RILEVATO	
C1	10,93 mq
GRADINATURA	
D1	0,69 mq
D2	0,73 mq
D3	0,12 mq
D4	1,35 mq
D5	0,64 mq
D6	1,05 mq
D7	0,86 mq
D8	1,60 mq
Totale:	7,04 mq
SEMINA	
a1	36,82 ml
SCOTTICO	
c1	27,02 ml
SCOTTICO SU GRADINATURA	
e1	18,23 ml
BONIFICA RILEVATO	
f1	27,02 ml
USURA	
g1	5,60 ml
BINDER	
h1	5,70 ml
BASE	
i1	5,89 ml
FONDAZIONE	
m1	6,08 ml



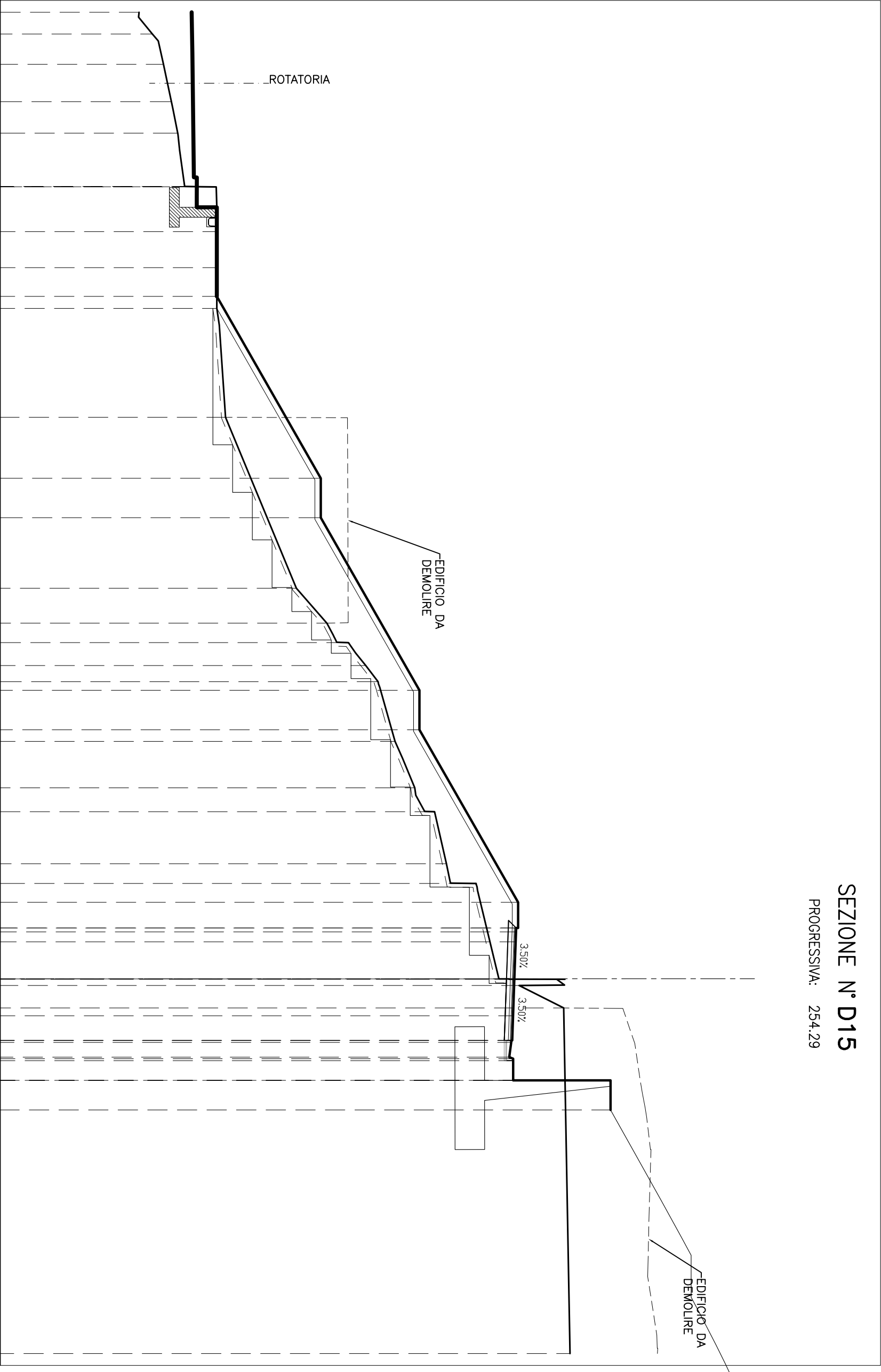
SEZIONE N° D15
 PROGRESSIVA: 254.29

STERE E RIPORTI

S1	12,66 mq
S2	0,91 mq
Totale S:	13,57 mq
R1	0,86 mq
R2	28,71 mq
R3	34,10 mq
Totale R:	63,67 mq
VEGETALE IN RILEVATO	
C1	10,60 mq
GRADONATURA	
D1	2,34 mq
D2	1,20 mq
D3	1,20 mq
D4	1,20 mq
D5	0,57 mq
D6	0,80 mq
D7	0,34 mq
D8	0,64 mq
D9	1,72 mq
D10	1,19 mq
D11	0,36 mq
D12	1,74 mq
D13	2,01 mq
D14	0,25 mq
Totale:	15,56 mq
SEMINA	
a1	36,09 ml
SCOTTICO SU GRADONATURA	
e1	39,17 ml
USURA	
g1	5,60 ml
BINDER	
h1	5,70 ml
BASE	
i1	5,90 ml
FONDAZIONE	
m1	6,09 ml
BDNIFICA TRINCEA	
o1	3,11 ml

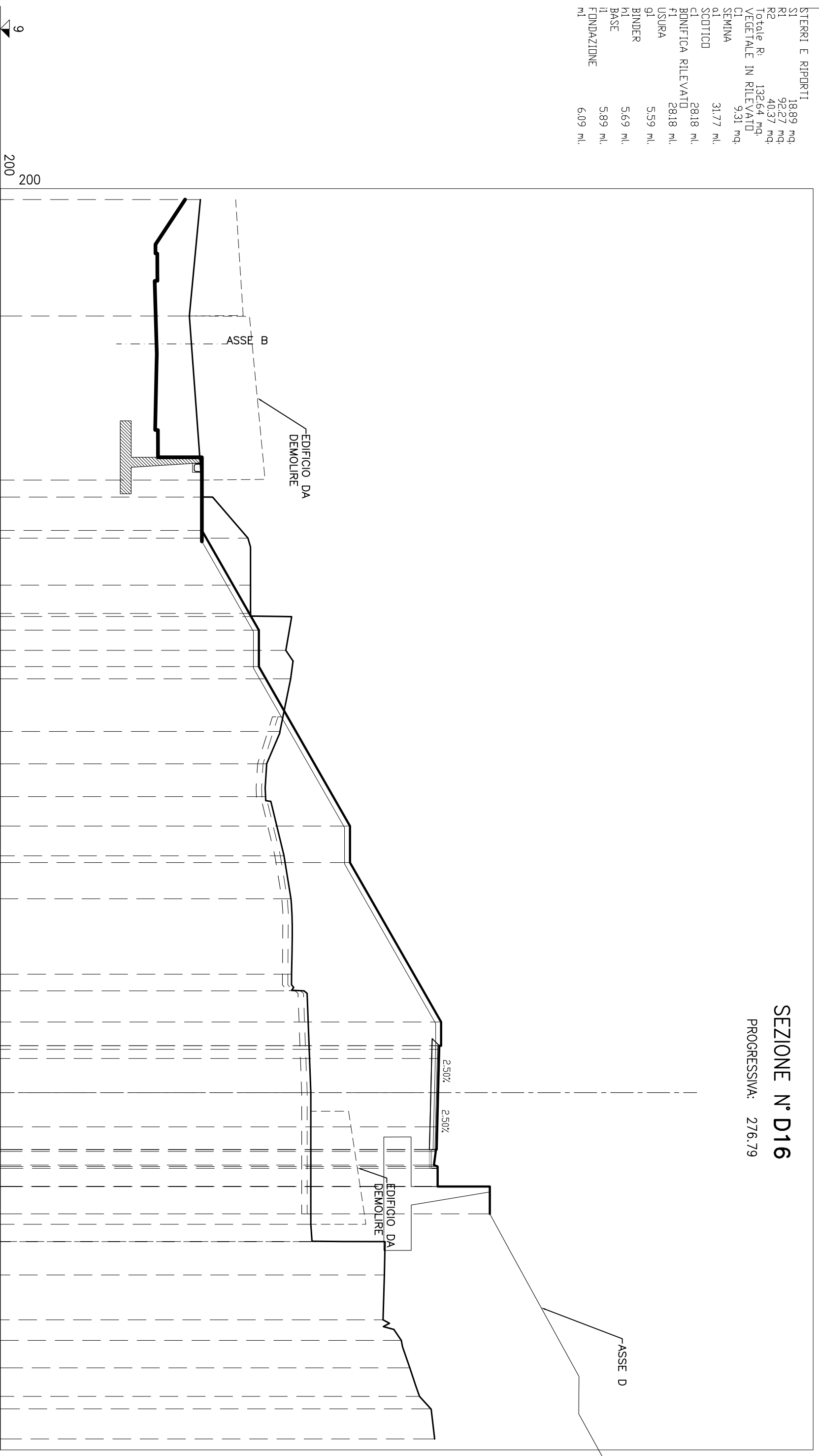
6
 200
 200

QUOTE PROGETTO	DISTANZE PARZIALI PROGETTO	DISTANZE PROGRESSIVE PROGETTO	QUOTE TERRENO	DISTANZE PARZIALI TERRENO
13.03			1.10	1.54
13.70			1.89	1.60
14.26			2.70	0.00
14.67			0.02	2.26
14.99			1.83	2.06
15.34			5.52	
16.18			17.41	
16.94			8.67	
17.00			1.77	
17.00			0.99	
16.97			1.16	
16.97			0.82	
17.41			3.03	
21.00			2.35	
22.54			1.21	
23.56			2.64	
24.51			1.00	
25.14			4.84	
25.14			0.00	
26.00			0.00	
27.00			0.00	
28.00			1.14	
28.60			17.52	
29.96				
31.26				
31.97				
34.61				
32.29				
34.55				
34.87				



STERRI E RIPORTI	
S1	1889 mq.
R1	9227 mq.
R2	4037 mq.
Totale R: 13264 mq.	
VEGETALE IN RILEVATO	
C1	9,31 mq.
SEMINA	
q1	31,77 ml.
SCOTTICO	
c1	28,18 ml.
BONIFICA RILEVATO	
f1	28,18 ml.
USURA	
g1	5,59 ml.
BINDER	
h1	5,69 ml.
BASE	
i1	5,89 ml.
FONDAZIONE	
m1	6,09 ml.

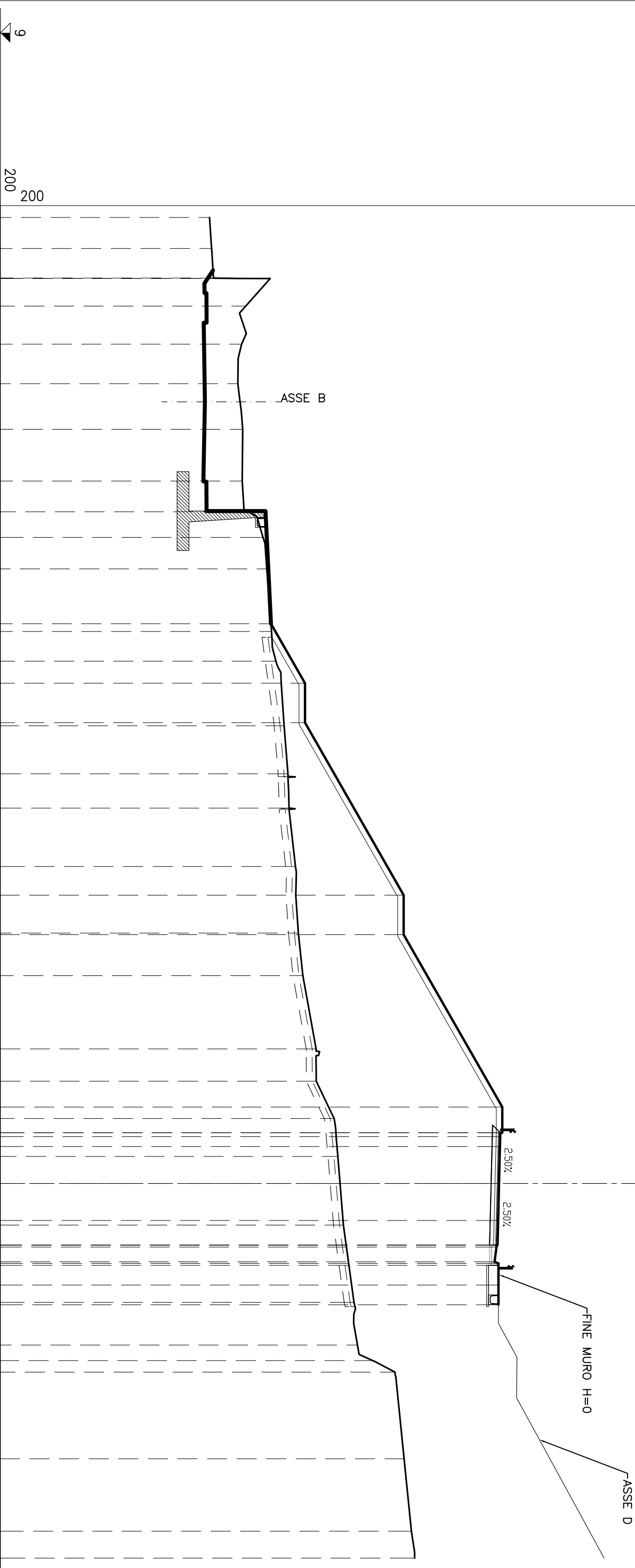
SEZIONE N° D16
 PROGRESSIVA: 276.79



QUOTE PROGETTO	DISTANZE PARZIALI PROGETTO	DISTANZE PARZIALI TERRENO
200		
200		
19.97		6.39
19.37		9.00
20.03		0.93
20.65		2.26
22.59		2.58
22.73	5.48	1.55
22.73		0.17
24.58		1.85
24.66	2.00	1.56
24.93		2.90
24.34	8.75	1.77
23.62		1.80
23.55		3.24
28.19	2.00	3.24
24.57		2.36
24.94	8.75	4.14
24.98		0.91
25.63	1.30	5.59
33.19	0.20	
33.09	0.50	
33.19	1.87	
33.08	1.87	
33.07	1.87	
33.02	1.87	
32.97	1.25	
32.89		
32.94		
32.89	0.10	
32.79	0.75	
32.99	0.08	
32.99	0.10	
32.99	0.10	
35.86	1.00	
35.86	1.50	
26.04		0.95
27.80		1.83
30.07		2.46
30.00		1.13
31.00		1.51
31.47		1.56
32.00		0.91
32.62		1.65
32.83		

STERRI E RIPORTI	
R1	6,78 mq.
R2	167,44 mq.
Totale R: 174,22 mq.	
VEGETALE IN RILEVATO	
C1	8,44 mq.
SEMINA	
o1	28,94 ml.
SCOTTICO	
c1	35,86 ml.
BONIFICA RILEVATO	
f1	35,86 ml.
USURA	
g1	5,60 ml.
BINDER	
h1	5,70 ml.
BASE	
i1	5,90 ml.
FONDAZIONE	
m1	6,10 ml.

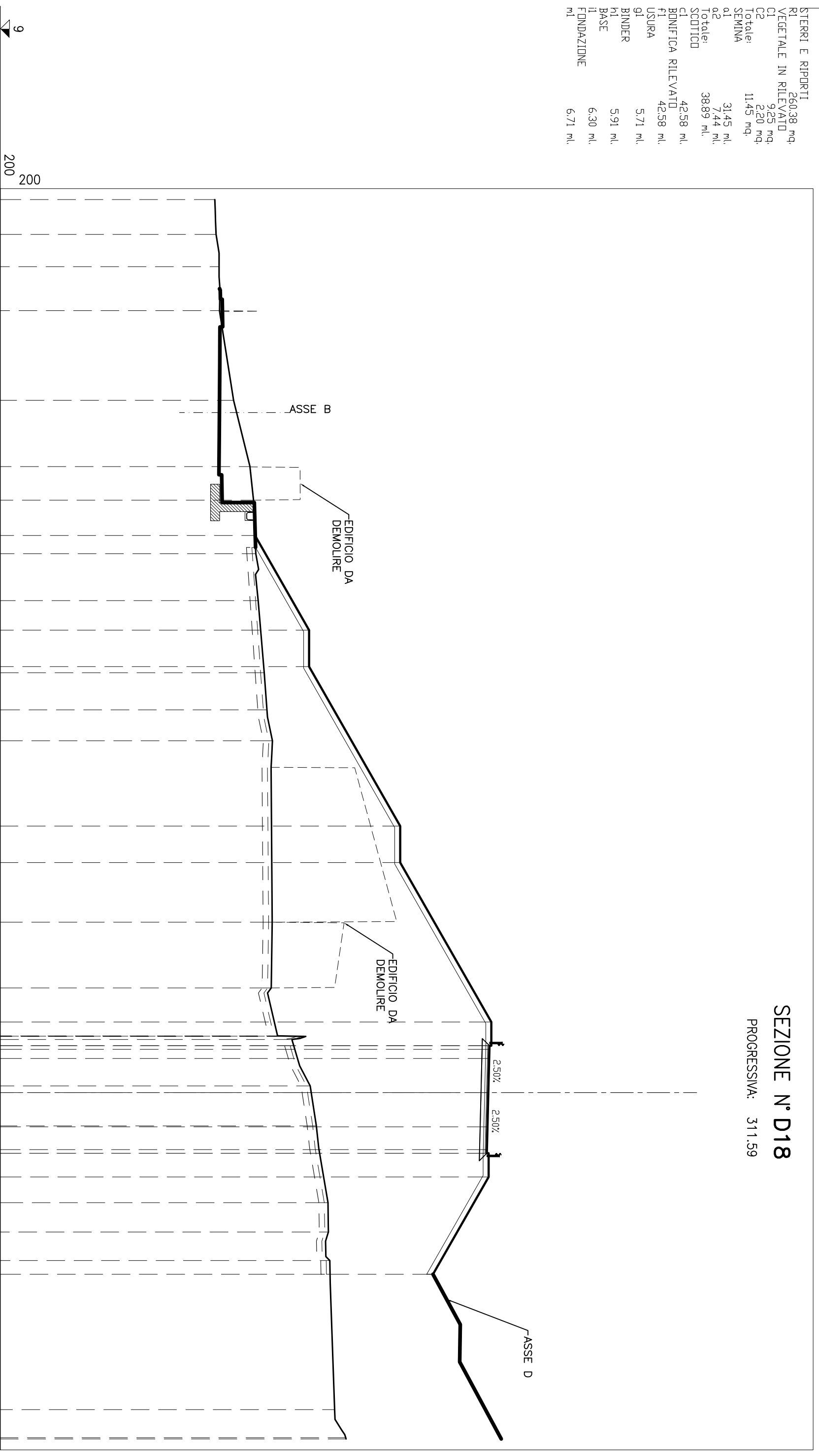
SEZIONE N° D17
 PROGRESSIVA: 295.00



9	200	200
QUOTE PROGETTO		
DISTANZE PARZIALI PROGETTO		
DISTANZE PROGRESSIVE PROGETTO		
QUOTE TERRENO		
DISTANZE PARZIALI TERRENO		
19.60	1.58	19.60
19.71	1.50	19.71
19.80	0.09	19.80
20.79	0.99	20.79
22.28	1.49	22.28
21.44	1.39	21.44
21.23	1.94	21.23
21.04	2.00	21.04
21.28	2.32	21.28
21.25	2.62	21.25
21.54	1.56	21.54
22.31	1.30	22.31
22.50	1.59	22.50
22.74	3.18	22.50
22.97	1.50	22.74
23.38	3.28	22.97
23.58	2.44	23.38
23.63	1.74	23.58
23.96	2.96	23.63
24.10	3.38	23.96
24.33	2.16	24.10
25.00	3.71	24.33
25.01	1.64	25.00
25.92	1.89	25.01
26.11	1.93	25.92
26.39	3.48	26.11
26.92	3.92	26.39
27.10	2.16	26.92
27.88	0.79	27.10
29.00	0.59	27.88
29.46	4.39	29.00
29.83	3.68	29.46
30.00	1.36	29.83

STERRI E RIPORTI	260,38 mq.
VEGETALE IN RILEVATO	9,25 mq.
C1	2,20 mq.
C2	11,45 mq.
Totale:	31,45 ml.
SEMINA	7,44 ml.
a1	38,89 ml.
a2	42,58 ml.
Totale:	42,58 ml.
SCOTTICO	42,58 ml.
C1	42,58 ml.
BONIFICA RILEVATO	42,58 ml.
f1	5,71 ml.
USURA	5,91 ml.
g1	6,30 ml.
BINDER	6,30 ml.
h1	6,71 ml.
BASE	
i1	
FONDAZIONE	
m1	


SEZIONE N° D18
 PROGRESSIVA: 311.59



9	200	200
QUOTE PROGETTO		
DISTANZE PARZIALI PROGETTO		
DISTANZE PROGRESSIVE PROGETTO		
QUOTE TERRENO	20.77	20.84
DISTANZE PARZIALI TERRENO	1.91	1.77
DISTANZE PARZIALI TERRENO	2.42	2.42
DISTANZE PARZIALI TERRENO	4.91	4.91
DISTANZE PARZIALI TERRENO	3.64	3.64
DISTANZE PARZIALI TERRENO	1.84	1.84
DISTANZE PARZIALI TERRENO	2.94	2.94
DISTANZE PARZIALI TERRENO	2.58	2.58
DISTANZE PARZIALI TERRENO	3.95	3.95
DISTANZE PARZIALI TERRENO	2.04	2.04
DISTANZE PARZIALI TERRENO	1.69	1.69
DISTANZE PARZIALI TERRENO	9.96	9.96
DISTANZE PARZIALI TERRENO	3.61	3.61
DISTANZE PARZIALI TERRENO	2.63	2.63
DISTANZE PARZIALI TERRENO	0.02	0.02
DISTANZE PARZIALI TERRENO	0.16	0.16
DISTANZE PARZIALI TERRENO	2.55	2.55
DISTANZE PARZIALI TERRENO	2.20	2.20
DISTANZE PARZIALI TERRENO	4.21	4.21
DISTANZE PARZIALI TERRENO	1.61	1.61
DISTANZE PARZIALI TERRENO	1.56	1.56
DISTANZE PARZIALI TERRENO	8.18	8.18
DISTANZE PARZIALI TERRENO	1.54	1.54
DISTANZE PARZIALI TERRENO	0.07	0.07

STERRI E RIPORTI	294,32 mq.
VEGETALE IN RILEVATO	6,99 mq.
C1	4,12 mq.
C2	11,11 mq.
Totale:	24,00 ml.
SEMINA	13,80 ml.
a1	37,80 ml.
a2	39,68 ml.
Totale:	39,68 ml.
SCOTTICO	39,68 ml.
C1	39,68 ml.
BONIFICA RILEVATO	39,68 ml.
f1	5,70 ml.
USURA	5,90 ml.
g1	6,30 ml.
BINDER	6,70 ml.
h1	
BASE	
i1	
FONDAZIONE	
m1	

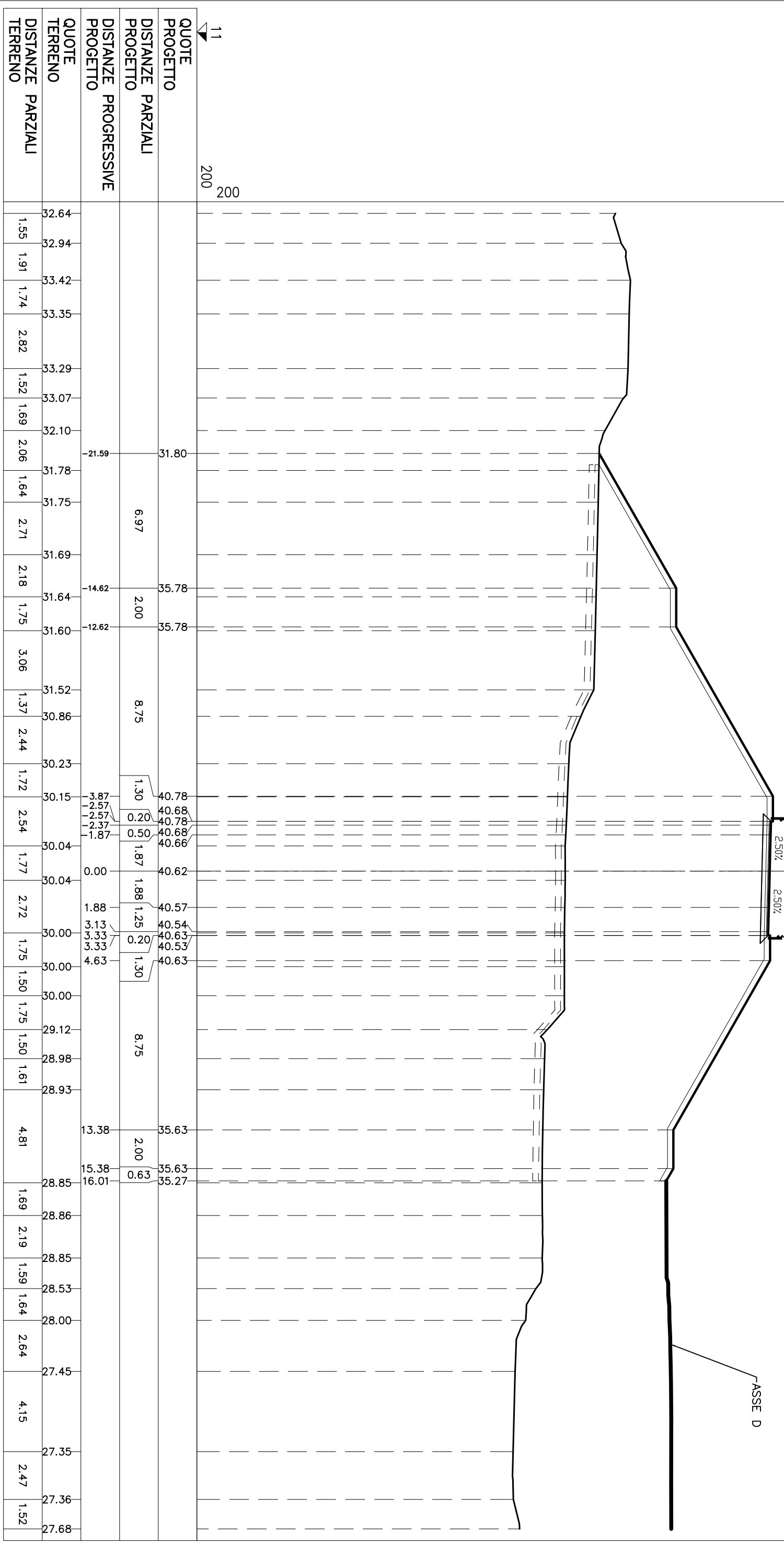
SEZIONE N° D19
PROGRESSIVA: 331.59



QUOTE PROGETTO	DISTANZE PARZIALI PROGETTO	DISTANZE PROGRESSIVE PROGETTO	QUOTE TERRENO	DISTANZE PARZIALI TERRENO
24.89			24.89	2.14
24.84			24.84	4.32
24.78			24.78	1.60
24.77			24.77	1.75
24.86	27.70	23.84	24.86	1.97
25.00			25.00	5.21
25.28			25.28	0.26
26.09			26.09	1.53
25.98	32.97	14.62	25.98	1.67
26.03			26.03	1.80
26.15	32.97	12.62	26.15	1.99
26.30			26.30	6.08
26.90	37.97	1.30	26.90	2.31
37.87	37.87	0.20	37.87	
37.97	37.97	0.49	37.97	
37.86	37.86	1.88	37.86	
37.84	37.84	0.00	37.84	2.44
37.78	37.78	1.88	37.78	2.00
37.71	37.71	1.88	37.71	1.72
37.67	37.67	0.20	37.67	
37.76	37.76	3.33	37.76	2.11
37.66	37.66	3.33	37.66	1.63
37.76	37.76	1.30	37.76	2.41
27.22			27.22	1.65
27.59			27.59	1.58
27.84			27.84	1.85
27.98	32.76	13.38	27.98	1.85
27.97			27.97	1.58
27.98	32.76	15.38	27.98	2.20
28.66	32.76	0.42	28.66	2.52
28.73			28.73	1.81
28.85			28.85	2.03
29.00			29.00	1.31
29.00			29.00	1.30
29.01			29.01	1.43
30.00			30.00	1.94
30.70			30.70	1.67
31.59			31.59	
31.98			31.98	
32.09			32.09	

STERRI E RIPORTI
R1 258,77 mq.
VEGETALE IN RILEVATO
C1 6,23 mq.
C2 4,21 mq.
Totale: 10,44 mq.
SEMINA
a1 21,41 ml.
a2 14,11 ml.
Totale: 35,52 ml.
SCOTTICO
C1 37,84 ml.
C2 37,84 ml.
BONIFICA RILEVATO
f1 37,84 ml.
USURA
g1 5,70 ml.
BINDER
h1 5,90 ml.
BASE
i1 6,30 ml.
FONDAZIONE
m1 6,71 ml.

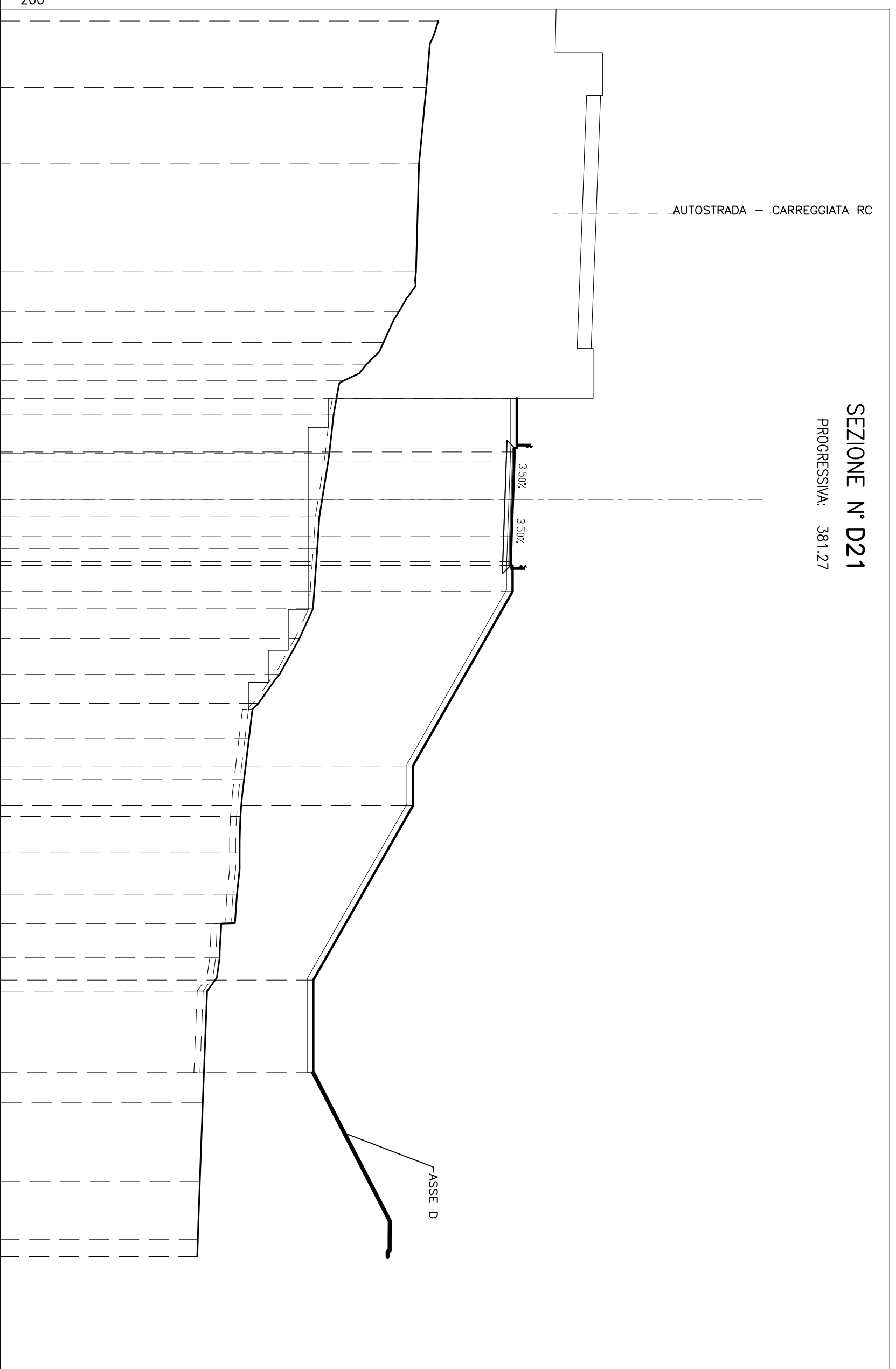
SEZIONE N° D20
PROGRESSIVA: 360.00



QUOTE PROGETTO	DISTANZE PARZIALI PROGETTO	DISTANZE PROGRESSIVE PROGETTO	QUOTE TERRENO	DISTANZE PARZIALI TERRENO
32.64	1.55		32.94	1.91
			33.42	1.74
			33.35	2.82
			33.29	1.52
			33.07	1.69
		31.80	32.10	2.06
	6.97		31.78	1.64
			31.75	2.71
			31.69	2.18
		35.78	31.64	1.75
	2.00		31.60	3.06
			31.52	1.37
	8.75		30.86	2.44
			30.23	1.72
		40.78	30.15	2.54
	1.30	40.68	30.04	1.77
	0.20	40.78	30.04	2.72
	0.50	40.68	30.00	1.75
	1.87	40.66	30.00	1.50
		40.62	30.00	1.75
			30.00	1.50
		40.57	29.12	1.50
		40.54	28.98	1.50
		40.63	28.93	1.61
		40.53	28.85	4.81
		40.63	28.86	1.69
	13.38	35.63	28.85	2.19
			28.86	1.59
	2.00		28.85	1.64
	0.63	35.63	28.53	2.64
		35.27	28.00	4.15
			27.45	2.47
			27.35	1.52
			27.36	
			27.68	

STERE E RIPORTI	261,56 mq.
VEGETALE IN RILEVATO	0,73 mq.
C2	8,31 mq.
Totale:	9,04 mq.
GRADONATURA	
D1	0,15 mq.
D2	4,07 mq.
D3	1,08 mq.
D4	0,87 mq.
D5	0,69 mq.
Totale:	6,86 mq.
SEMINA	28,11 ml.
al	
SEMINA	2,50 ml.
b1	
SCOTTICO	
c1	19,01 ml.
SCOTTICO SU GRADONATURA	16,55 ml.
e1	
BONIFICA RILEVATO	19,01 ml.
f1	
USURA	5,79 ml.
g1	
BINDER	5,89 ml.
m1	
BASE	6,30 ml.
i1	
FONDAZIONE	6,70 ml.
m1	

SEZIONE N° D21
 PROGRESSIVA: 381.27

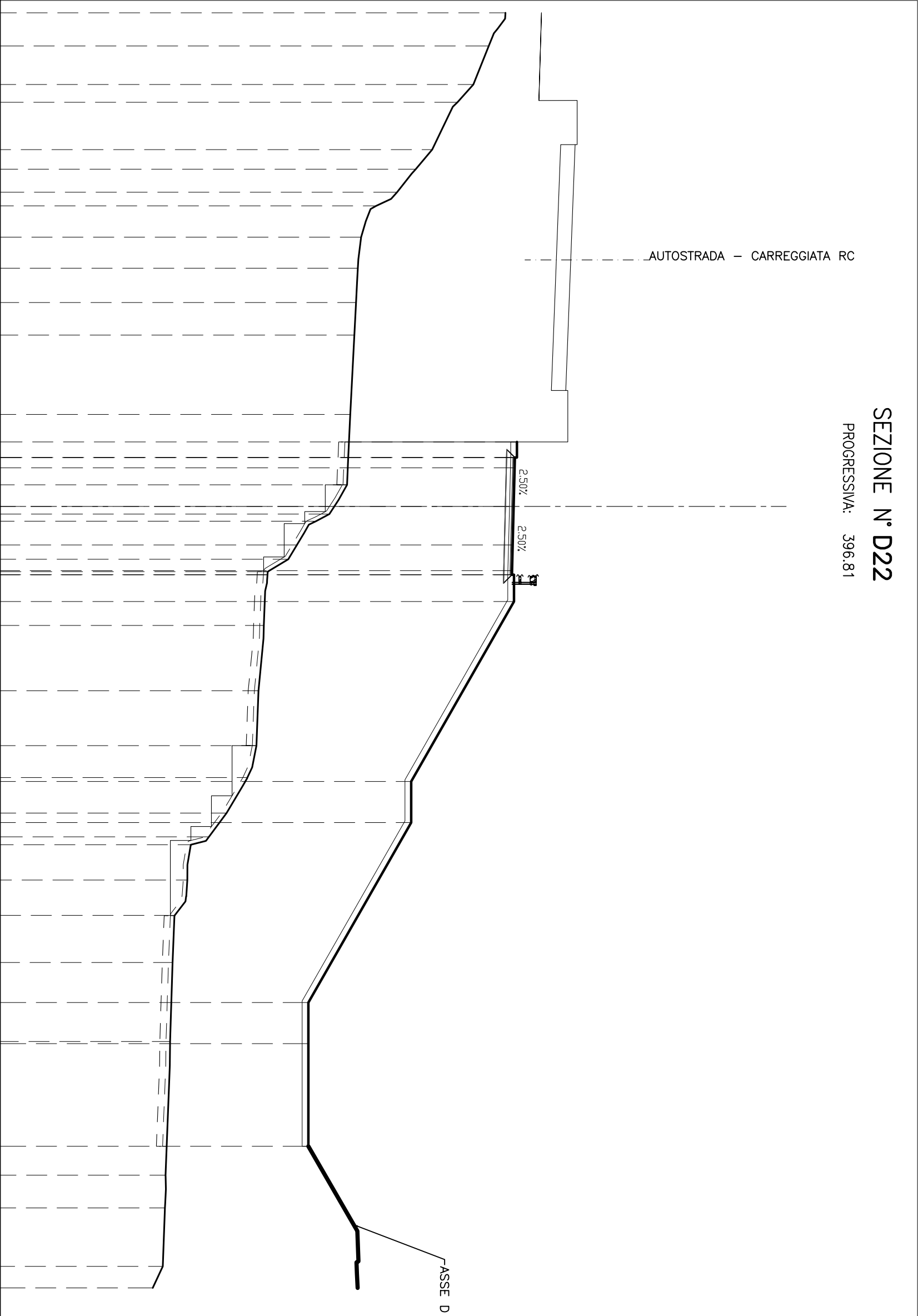


17	200
200	
QUOTE PROGETTO	
DISTANZE PARZIALI PROGETTO	
DISTANZE PROGRESSIVE PROGETTO	
QUOTE TERRENO	
DISTANZE PARZIALI TERRENO	
38.96	3.33
38.37	3.84
38.00	5.41
37.85	1.99
37.00	1.55
36.22	1.09
35.37	0.84
34.21	1.72
33.71	1.93
33.49	3.18
33.00	1.59
32.89	3.02
32.68	1.50
32.00	1.80
31.00	1.45
29.94	1.74
29.47	2.05
29.22	1.89
29.04	1.78
29.00	2.15
28.86	1.44
28.07	1.70
28.00	1.69
27.37	5.58
27.15	3.97
27.00	2.92
26.90	0.85
26.87	

SEZIONE N° D22

PROGRESSIVA: 396.81

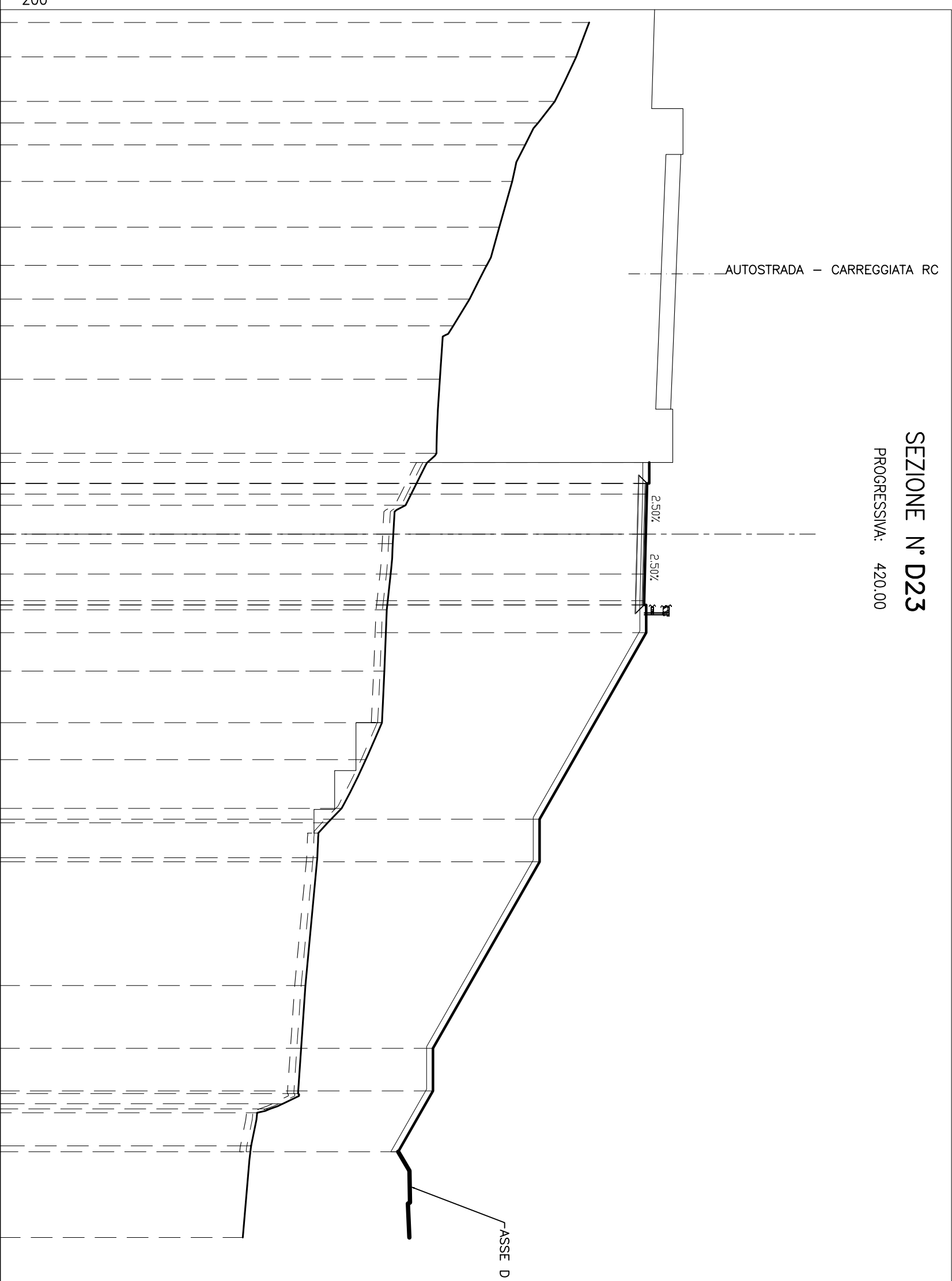
STERE E RIPORTI	290.90 mq.
VEGETALE IN RILEVATO	0.21 mq.
C1	9.02 mq.
C2	9.23 mq.
Totale:	9.23 mq.
GRADINATURA	
D1	1.50 mq.
D2	0.78 mq.
D3	0.48 mq.
D4	2.12 mq.
D5	0.58 mq.
D6	0.26 mq.
D7	0.84 mq.
D8	0.31 mq.
Totale:	6.87 mq.
SEMINA	
a1	30.46 ml.
SEMINA	
b1	0.76 ml.
SCOTTICO	
c1	11.22 ml.
c2	8.47 ml.
c3	2.08 ml.
Totale:	21.77 ml.
SCOTTICO SU GRADINATURA	
e1	9.70 ml.
e2	5.89 ml.
Totale:	15.59 ml.
BONIFICA RILEVATO	
f1	11.22 ml.
f2	8.47 ml.
f3	2.08 ml.
Totale:	21.77 ml.
USURA	
g1	5.59 ml.
BINDER	
h1	5.69 ml.
BASE	
i1	6.10 ml.
FONDAZIONE	
m1	6.51 ml.



QUOTE PROGETTO	DISTANZE PARZIALI PROGETTO	DISTANZE PROGRESSIVE PROGETTO	QUOTE TERRENO	DISTANZE PARZIALI TERRENO
44.12	0.76	44.12	43.56	1.62
44.02	0.50	44.12	42.75	1.87
44.01	1.87	44.01	42.00	0.86
43.96	1.87	43.96	41.23	2.30
43.91	1.87	43.91	40.00	0.95
43.88	1.25	43.88	39.20	0.61
43.88	0.20	43.88	38.29	1.13
43.88	1.30	43.88	37.28	0.66
43.98	8.75	43.98	36.54	1.52
38.98	2.00	38.98	36.38	1.51
38.98	2.00	38.98	36.29	1.67
38.98	8.75	38.98	36.21	1.58
38.98	15.37	38.98	36.01	3.86
33.98	8.75	33.98	35.86	3.42
33.98	2.00	33.98	35.00	1.42
33.98	5.00	33.98	34.35	0.65
31.12	31.12	31.12	33.00	1.13
28.26	15.37	28.26	32.00	0.90
28.09	8.75	28.09	31.81	1.85
27.48	2.30	27.48	31.55	0.30
27.37	3.84	27.37	31.45	2.67
27.25	24.12	27.25	31.01	1.56
27.00	26.12	27.00	30.00	1.72
26.90	31.12	26.90	29.14	1.15
26.41	27.03	26.41	28.26	0.39
	1.59		28.09	1.72
	2.85		27.48	1.71
	1.04		27.37	2.30
			27.25	3.84
			27.00	6.50
			26.90	1.59
			26.41	2.85
				1.04

STERE E RIPORTI	298,97 mq.
VEGETALE IN RILEVATO	8,56 mq.
GRADINATURA	1,14 mq.
D1	0,99 mq.
D2	0,49 mq.
D3	2,62 mq.
Totale:	28,75 ml.
SEMINA	0,98 ml.
SEMINA	12,76 ml.
b1	16,37 ml.
SCOTTICO	29,13 ml.
c1	6,03 ml.
Totale:	12,76 ml.
SCOTTICO SU GRADINATURA	16,37 ml.
e1	29,13 ml.
BONIFICA RILEVATO	12,76 ml.
f1	16,37 ml.
f2	29,13 ml.
Totale:	5,61 ml.
USURA	5,61 ml.
g1	5,71 ml.
BINDER	6,10 ml.
m1	6,10 ml.
BASE	6,51 ml.
i1	6,51 ml.
FONDAZIONE	6,51 ml.
m1	6,51 ml.

SEZIONE N° D23
 PROGRESSIVA: 420,00



15	200	200
QUOTE PROGETTO		
DISTANZE PARZIALI PROGETTO		
DISTANZE PROGRESSIVE PROGETTO		
QUOTE TERRENO		
DISTANZE PARZIALI TERRENO		

42.61	42.00	41.00	40.22	39.61	39.00	38.39	37.81	37.00	36.24	35.61	35.45	34.00	33.40	33.12	33.00	32.89	32.14	31.00	29.86	29.30	26.76	26.37	
1.61	2.09	1.01	1.03	1.72	2.14	1.79	1.58	1.26	2.51	3.47	2.44	1.80	3.10	2.88	2.42	1.73	2.29	0.67	1.64	6.00	5.07	0.47	4.30
45.43	45.33	45.43	45.51	45.27	45.22	45.19	45.28	45.18	45.28	40.28	40.28	35.28	35.28	33.65	28.98	26.13	27.04	26.76	26.37				
0.98	0.51	1.87	1.87	1.26	0.19	1.31	8.74	2.00	8.76	2.00	2.85	28.96	28.25	27.64	27.04	26.76	26.37						
3.36	2.38	2.38	1.87	0.00	1.87	3.13	3.32	3.32	4.63	13.37	15.37	24.13	26.13	27.04	26.76	26.37							

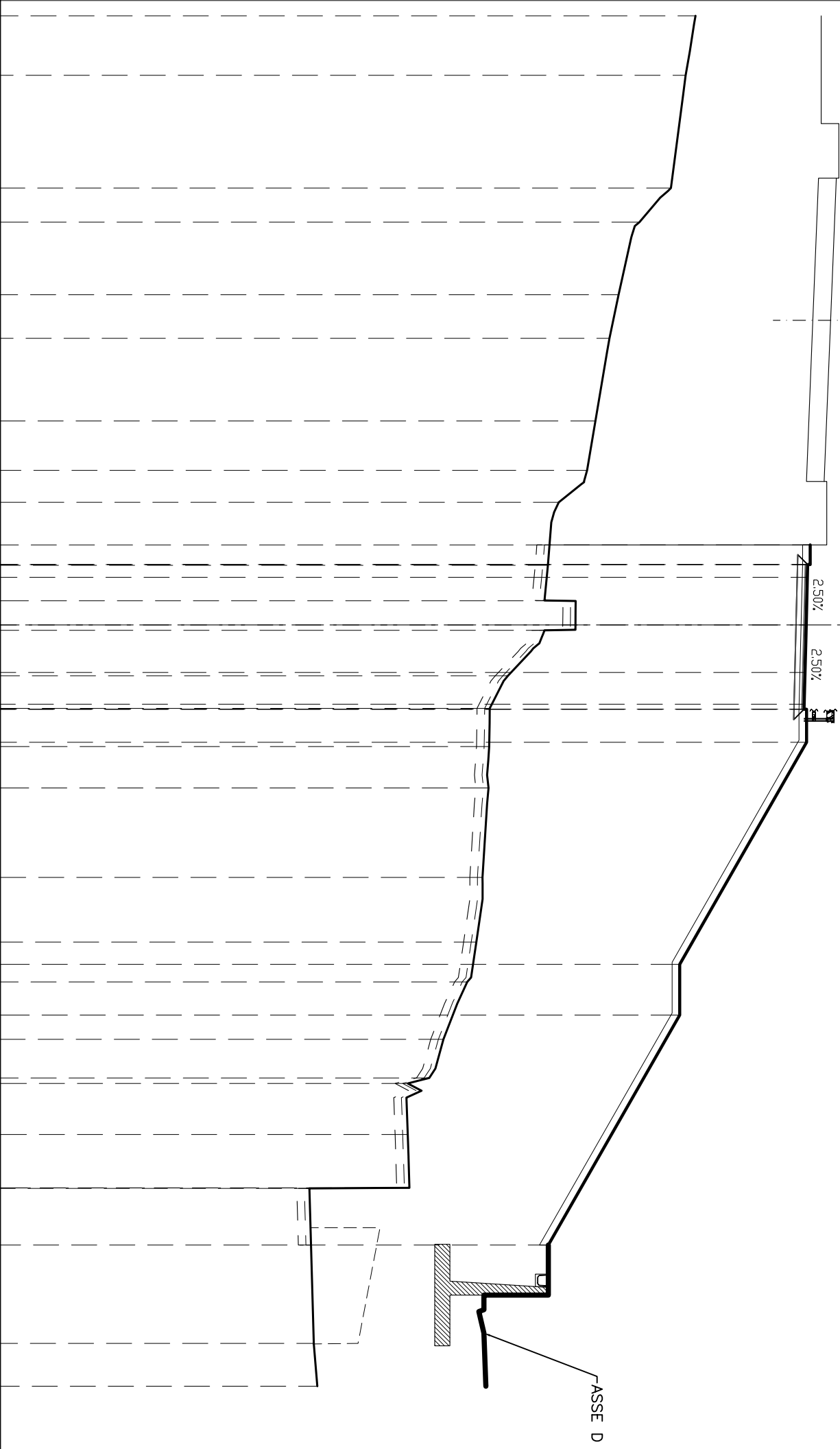
STERRI E RIPORTI	260,50 mq.
VEGETALE IN RILEVATO	0,21 mq.
C1	7,15 mq.
C2	7,36 mq.
Totale:	2382 ml.
SEMINA	0,78 ml.
SCOTTICO	36,43 ml.
C1	36,43 ml.
BONIFICA RILEVATO	36,43 ml.
F1	36,43 ml.
USURA	5,60 ml.
G1	5,60 ml.
BINDER	5,70 ml.
H1	5,70 ml.
BASE	6,10 ml.
I	6,10 ml.
FONDAZIONE	6,51 ml.
M1	6,51 ml.

SEZIONE N° D24
 PROGRESSIVA: 434,91

AUTOSTRADA - CARREGGIATA RC

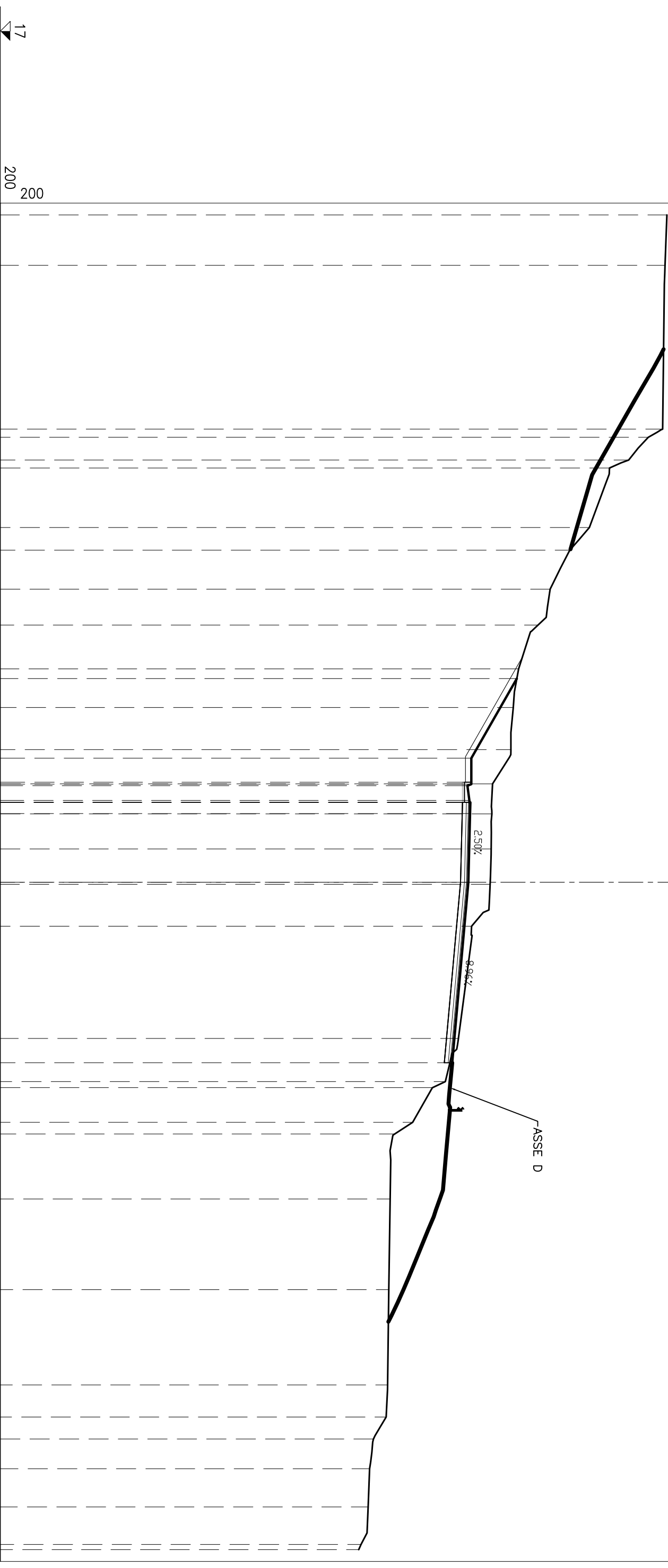
14
 200
 200

QUOTE PROGETTO	45.91	45.81	45.91	45.80	45.75	45.71	45.68	45.77	45.67	45.77	40.77	40.77	30.05	30.12	28.85	26.16	35.59	26.34	26.49									
DISTANZE PARZIALI PROGETTO	0.78	0.49	1.88	1.88	1.88	1.25	0.20	1.30	8.75	2.00	9.06	24.44																
DISTANZE PROGRESSIVE PROGETTO	3.15	2.37	2.37	1.88	0.00	1.88	3.13	3.33	3.33	4.63	13.38	15.38	30.05	30.12	28.85	26.16	24.44	26.34	26.49									
QUOTE TERRENO	41.39	41.00	40.42	39.18	38.36	38.00	37.45	37.12	36.00	35.58	36.20	35.44	34.00	33.28	33.26	33.23	33.00	32.75	32.40	31.46	30.90	30.05	30.05	30.12	28.85	26.16	26.34	26.49
DISTANZE PARZIALI TERRENO	2.34	4.44	1.35	2.86	1.72	3.25	1.95	1.26	2.48	1.40	1.17	1.78	1.29	1.50	1.64	3.52	2.55	1.57	2.26	1.52	0.22	2.01	2.10	0.02	0.02	0.02	6.12	1.69



STERRI E RIPORTI
 S1 23.08 mq.
 VEGETALE IN TRINCEA
 F1 1.96 mq.
 SEMINA
 k1 5.90 ml.
 USURA
 g1 13.30 ml.
 BINDER
 h1 13.30 ml.
 BASE
 i1 13.30 ml.
 FONDAZIONE
 m1 13.30 ml.
 BONIFICA TRINCEA
 o1 13.30 ml.

SEZIONE N° E1
 PROGRESSIVA: 2.47



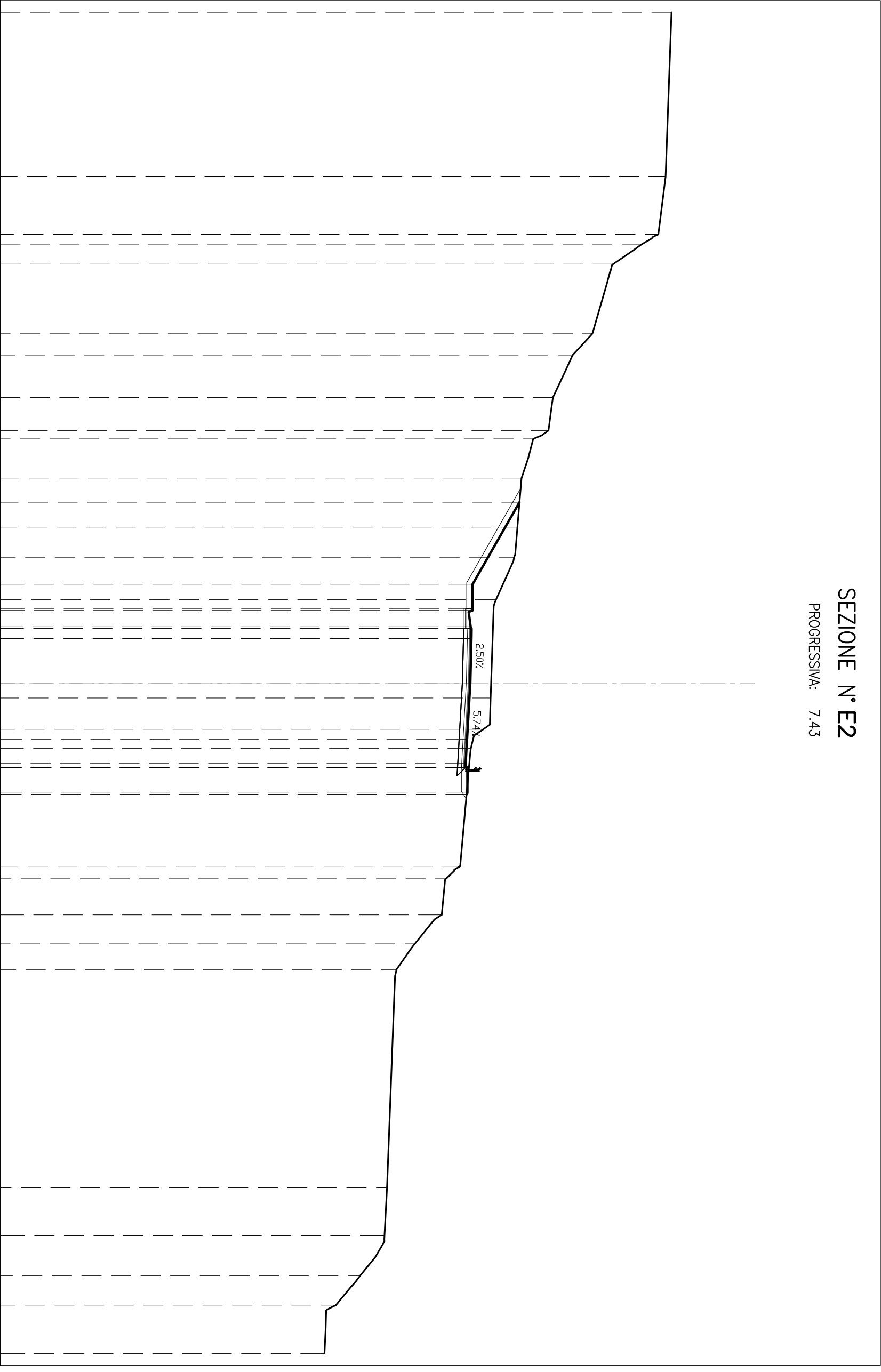
QUOTE PROGETTO	DISTANZE PARZIALI PROGETTO	DISTANZE PROGRESSIVE PROGETTO	QUOTE TERRENO	DISTANZE PARZIALI TERRENO
17			50.95	2.57
200			50.86	8.34
			50.73	
			50.00	0.42
			49.00	1.16
			48.02	0.40
			47.00	3.04
			46.00	1.15
			45.00	1.99
			44.38	1.83
			43.40	2.23
		43.31	43.40	1.96
			43.12	2.15
			43.00	1.74
	4.06	40.99	42.07	1.74
	1.22	40.99	42.03	1.54
	0.10	40.99	42.00	1.78
	0.08	40.79	41.95	1.80
	0.75	40.89	41.95	2.14
	0.10	40.94	41.00	5.72
	0.57	40.89	40.33	2.19
	3.50	40.92	39.66	1.77
		40.84	39.02	0.59
			38.00	3.31
			37.09	4.63
			36.85	4.85
			36.78	1.63
			36.72	1.12
			36.65	1.52
			36.00	1.95
			35.81	1.91
			35.73	0.26
			35.37	
			35.25	

STERRI E RIPORTI 1825 mq.
 VEGETALE IN RILEVATO 0.40 mq.
 VEGETALE IN TRINCEA 1.92 mq.
 SEMINA 1.37 ml.
 SEMINA 6.01 ml.
 USURA 6.95 ml.
 BINDER 7.05 ml.
 BASE 7.26 ml.
 FONDAZIONE 7.47 ml.
 BONIFICA TRINCEA 7.47 ml.

SEZIONE N° E2
 PROGRESSIVA: 7.43

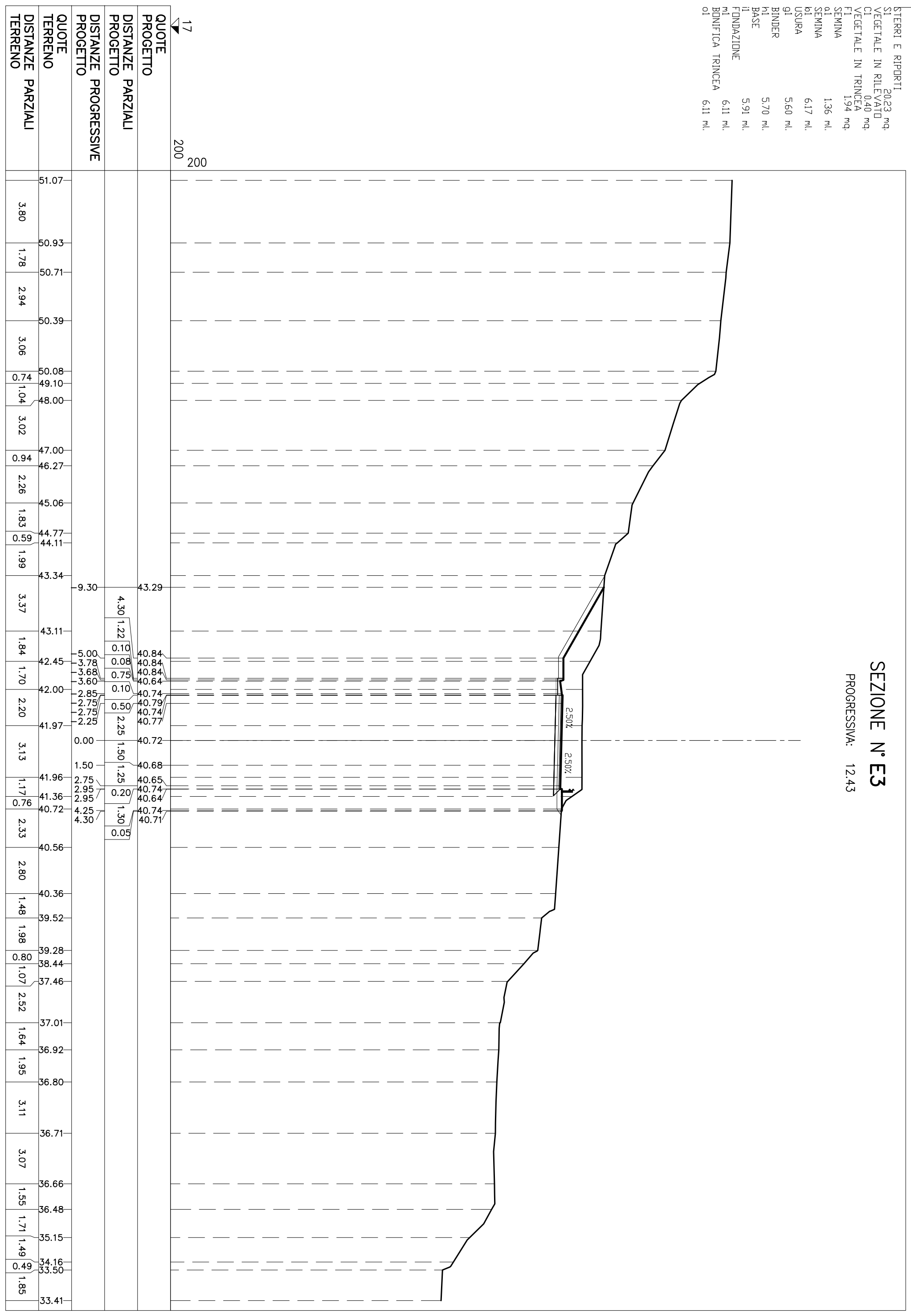
17
 200
 200

QUOTE PROGETTO	DISTANZE PARZIALI PROGETTO	DISTANZE PROGRESSIVE PROGETTO	QUOTE TERRENO	DISTANZE PARZIALI TERRENO
			51.01	8.34
			50.71	2.92
			50.34	0.50
			49.51	1.01
			48.06	3.53
			47.00	1.08
			46.00	2.15
			45.00	1.67
			44.77	0.43
			44.00	1.99
			43.41	2.49
			43.20	1.52
			43.03	2.15
			42.12	4.98
			41.85	1.59
			41.47	0.88
			40.84	5.97
			40.30	0.63
			39.59	1.83
			39.36	1.47
			38.00	1.30
			37.07	11.04
			36.59	2.46
			36.46	2.02
			35.23	1.50
			34.00	2.45
			33.42	



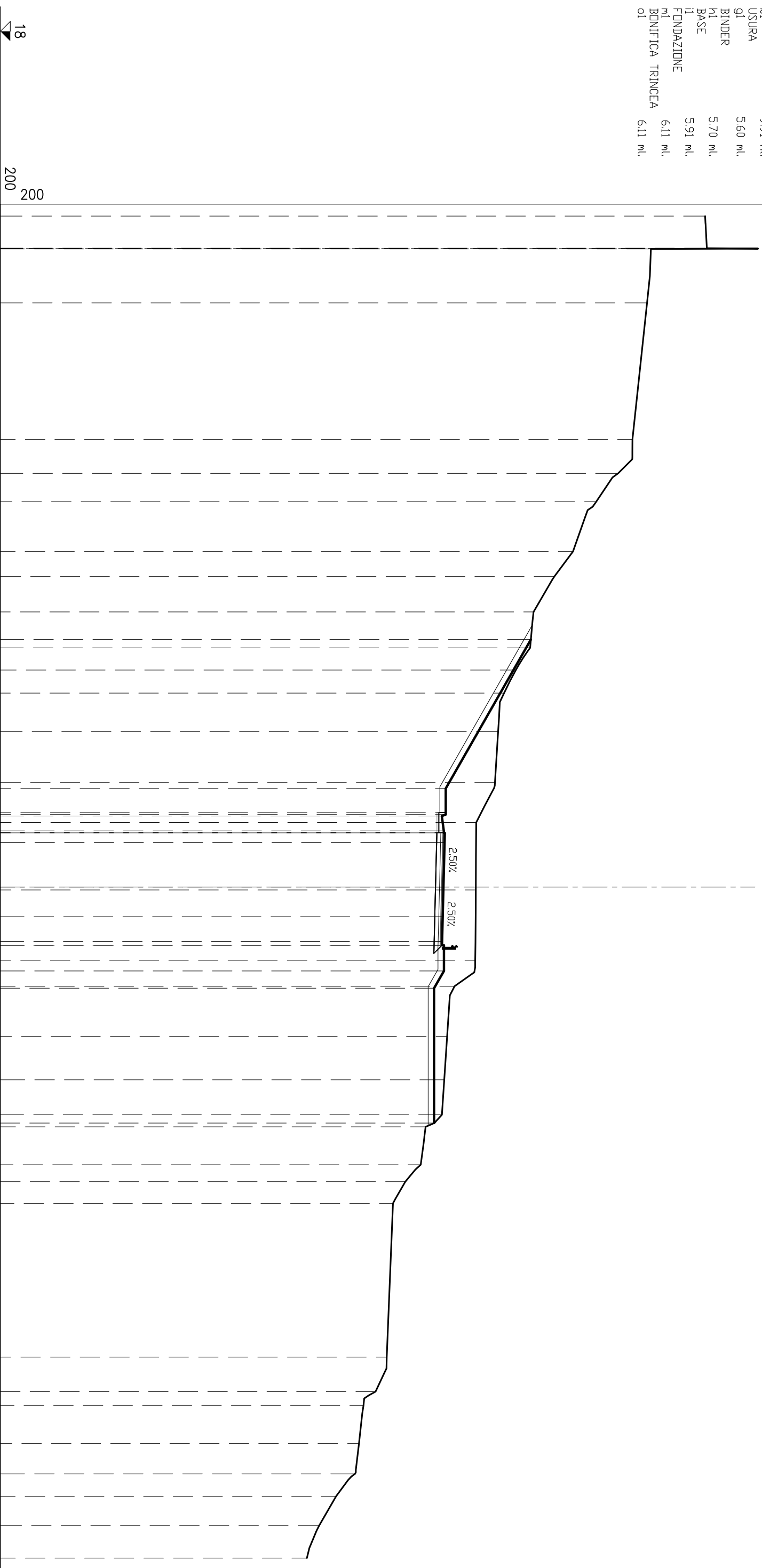
STERRI E RIPORTI 20,23 mq.
 VEGETALE IN RILEVATO 0,40 mq.
 VEGETALE IN TRINCEA 1,94 mq.
 SEMINA 1,36 ml.
 SEMINA 6,17 ml.
 USURA 5,60 ml.
 BINDER 5,70 ml.
 BASE 5,91 ml.
 FONDAZIONE 6,11 ml.
 BONIFICA TRINCEA 6,11 ml.

SEZIONE N° E3
 PROGRESSIVA: 12.43



STERRI E RIPORTI 35,92 mq.
 VEGETALE IN TRINCEA F1 3,12 mq.
 F2 2,75 mq.
 Totale: 5,87 mq.
 SEMINA o1 2,30 ml.
 SEMINA b1 9,91 ml.
 USURA g1 5,60 ml.
 BINDER m1 5,70 ml.
 BASE i1 5,91 ml.
 FONDAZIONE m1 6,11 ml.
 BONIFICA TRINCEA o1 6,11 ml.


SEZIONE N° E4
 PROGRESSIVA: 20.00



QUOTE PROGETTO	DISTANZE PARZIALI PROGETTO	DISTANZE PROGRESSIVE PROGETTO	QUOTE TERRENO	DISTANZE PARZIALI TERRENO
18			53.69	1.63
200			53.78	0
			54.92	0
			56.10	0
			53.90	0
			50.94	0
			50.75	2.73
			50.01	6.91
			49.29	1.73
			48.17	1.44
			47.00	2.52
			46.05	1.27
			45.00	1.79
			44.83	1.82
			44.11	1.12
			43.51	1.17
			43.21	1.95
			43.05	2.58
			42.10	2.03
			42.08	3.42
			42.05	3.56
			41.00	1.31
			40.63	2.55
			40.48	2.19
			40.36	1.78
			39.53	0.61
			39.29	1.92
			38.51	0
			37.88	1.10
			37.57	7.79
			37.00	1.75
			36.39	0
			36.16	1.94
			35.96	1.53
			35.00	1.14
			34.15	1.48
			33.52	1.65

STERRI E RIPORTI	136,91	mq.
VEGETALE IN TRINCEA	7,52	mq.
F2	2,66	mq.
Totale:	10,18	mq.
SEMINA	2,30	ml.
SEMINA	24,67	ml.
USURA	5,60	ml.
BINDER	5,70	ml.
BASE	5,91	ml.
FONDAZIONE	6,11	ml.
BONIFICA TRINCEA	6,11	ml.

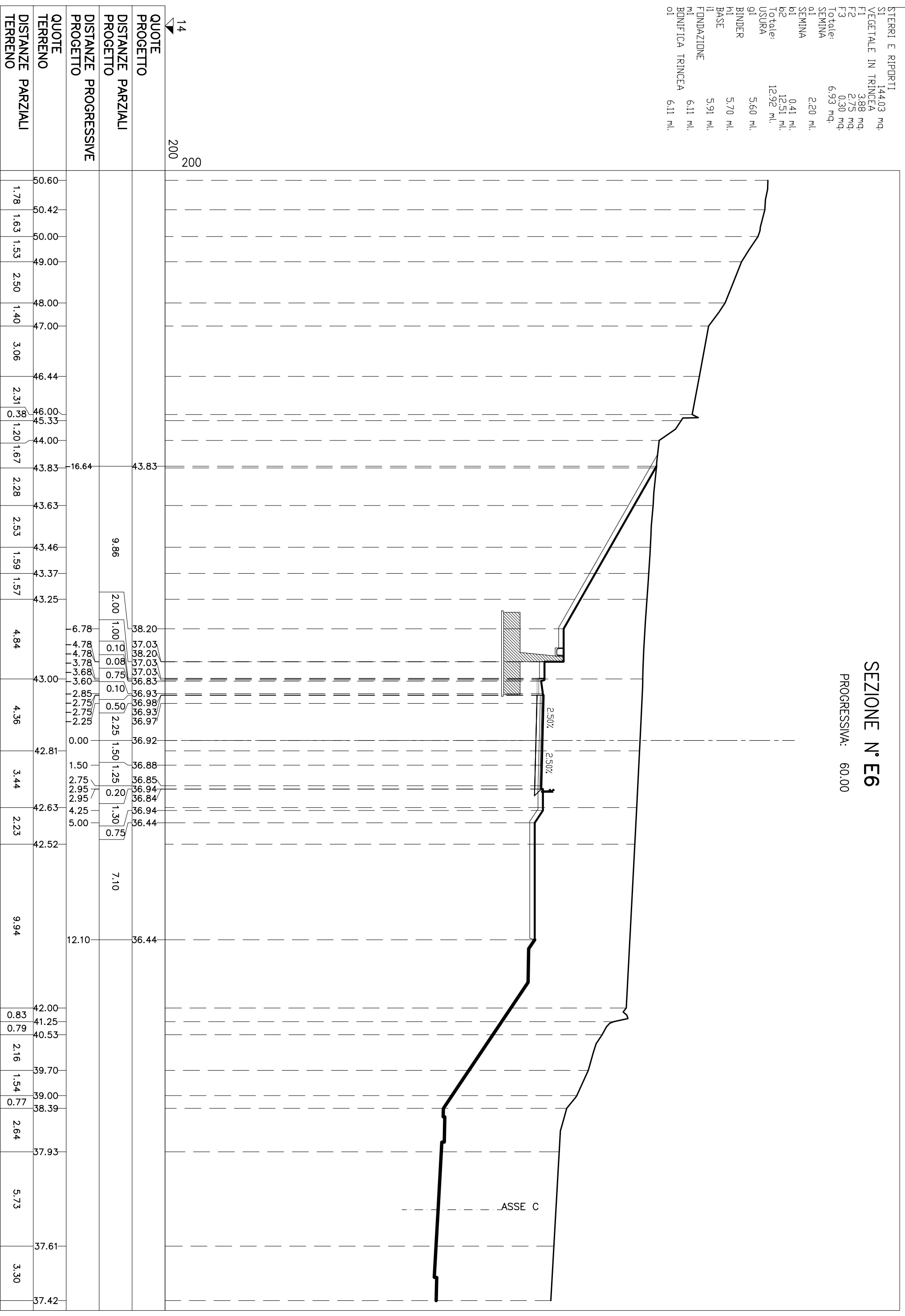
SEZIONE N° E5
PROGRESSIVA: 40.00



QUOTE PROGETTO	DISTANZE PARZIALI PROGETTO	DISTANZE PROGRESSIVE PROGETTO	QUOTE TERRENO	DISTANZE PARZIALI TERRENO
18			53.74	3.16
200			53.68	1.92
200			53.65	1.77
			53.73	0.24
			52.92	0.10
			52.03	0.10
			49.64	0.37
			48.36	1.79
			49.81	1.98
			49.58	1.57
			49.25	2.22
			48.99	0.99
			48.00	1.80
			47.22	0.74
			46.66	1.59
			46.00	2.13
			45.93	2.63
			45.26	3.16
			44.64	1.57
			44.41	2.56
			44.26	1.56
			44.03	1.88
			43.69	2.00
			43.28	1.51
			43.16	1.97
			43.06	2.24
			42.75	3.38
			42.56	1.59
			42.42	1.62
			42.30	0.37
			42.00	1.12
			41.36	2.06
			40.00	3.21
			39.22	2.02
			38.30	2.82
			38.30	2.11
			37.87	2.08
			37.60	2.56
			37.40	
			37.27	
			37.14	

STERRI E RIPORTI	144.03	mq.
VEGETALE IN TRINCEA	3.88	mq.
F1	2.75	mq.
F2	0.30	mq.
F3	6.93	mq.
Totale:	2.20	ml.
SEMINA	0.41	ml.
b1	12.51	ml.
b2	12.92	ml.
Totale:	5.60	ml.
USURA	5.70	ml.
g1	5.91	ml.
BINDER	6.11	ml.
m1	6.11	ml.
BASE	6.11	ml.
i1	6.11	ml.
FONDAZIONE	6.11	ml.
m1	6.11	ml.
BONIFICA TRINCEA	6.11	ml.
o1		

SEZIONE N° E6
PROGRESSIVA: 60.00

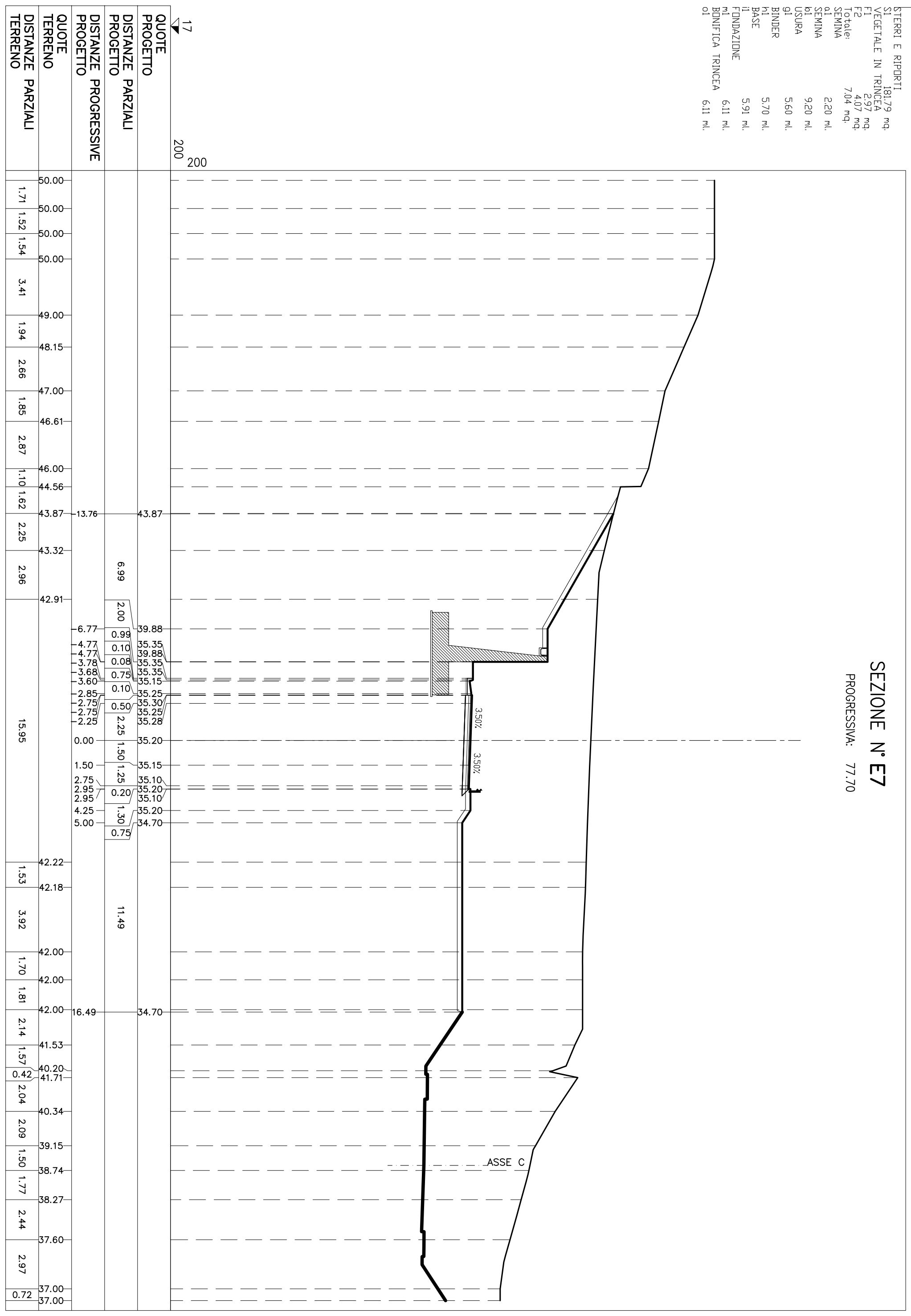


14
200
200

QUOTE PROGETTO	DISTANZE PARZIALI PROGETTO	DISTANZE PROGRESSIVE PROGETTO	QUOTE TERRENO	DISTANZE PARZIALI TERRENO
50.60	1.78	1.78	50.42	1.63
50.42	1.63	3.41	50.00	1.53
50.00	1.53	4.94	49.00	2.50
49.00	2.50	7.44	48.00	1.40
48.00	1.40	8.84	47.00	3.06
47.00	3.06	11.90	46.44	2.31
46.44	2.31	14.21	46.00	0.89
46.00	0.89	15.10	45.33	1.20
45.33	1.20	16.30	44.00	1.67
44.00	1.67	17.97	43.83	2.28
43.83	2.28	20.25	43.63	2.53
43.63	2.53	22.78	43.46	1.59
43.46	1.59	24.37	43.37	1.57
43.37	1.57	25.94	43.25	4.84
43.25	4.84	30.78	43.00	4.36
43.00	4.36	35.14	42.81	3.44
42.81	3.44	38.58	42.63	2.23
42.63	2.23	40.81	42.52	9.94
42.52	9.94	50.75	42.00	0.83
42.00	0.83	51.58	41.25	0.79
41.25	0.79	52.37	40.53	2.16
40.53	2.16	54.53	39.70	1.54
39.70	1.54	56.07	39.00	0.77
39.00	0.77	56.84	38.39	2.64
38.39	2.64	59.48	37.93	5.73
37.93	5.73	65.21	37.61	3.30
37.61	3.30	68.51	37.42	

STERRI E RIPORTI	181,79	mq.
VEGETALE IN TRINCEA	2,97	mq.
F2	4,07	mq.
Totale:	7,04	mq.
SEMINA	2,20	ml.
SEMINA	9,20	ml.
USURA	5,60	ml.
BINDER	5,70	ml.
BASE	5,91	ml.
FONDAZIONE	6,11	ml.
BONIFICA TRINCEA	6,11	ml.

SEZIONE N° E7
PROGRESSIVA: 77.70

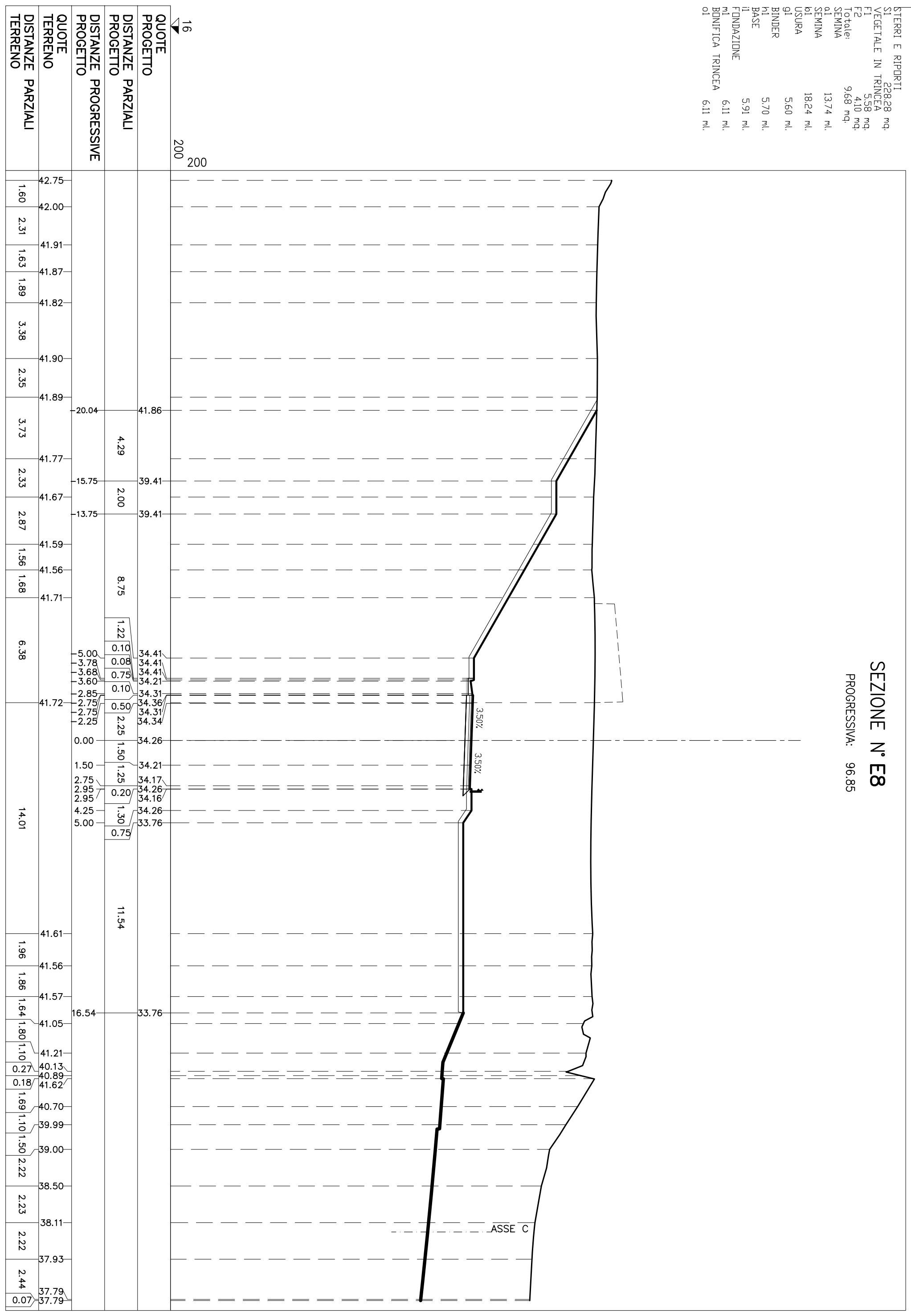


17
200
200

QUOTE PROGETTO	DISTANZE PARZIALI PROGETTO	DISTANZE PROGRESSIVE PROGETTO	QUOTE TERRENO	DISTANZE PARZIALI TERRENO
50.00	1.71	1.71	50.00	1.71
50.00	1.52	3.23	50.00	3.23
50.00	1.54	4.77	50.00	4.77
50.00	3.41	8.18	50.00	8.18
49.00	1.94	10.12	49.00	10.12
48.15	2.66	12.78	48.15	12.78
47.00	1.85	14.63	47.00	14.63
46.61	2.87	17.50	46.61	17.50
46.00	1.10	18.60	46.00	18.60
44.56	1.62	20.22	44.56	20.22
43.87	2.25	22.47	43.87	22.47
43.32	2.96	25.43	43.32	25.43
42.91	2.00	27.43	42.91	27.43
39.88	0.99	28.42	39.88	28.42
35.35	0.10	28.52	35.35	28.52
35.35	0.08	28.60	35.35	28.60
35.35	0.75	29.35	35.35	29.35
35.15	0.10	29.45	35.15	29.45
35.25	0.50	29.95	35.25	29.95
35.30	2.25	32.20	35.30	32.20
35.25	1.50	33.70	35.25	33.70
35.28	1.25	34.95	35.28	34.95
35.20	1.50	36.45	35.20	36.45
35.15	1.25	37.70	35.15	37.70
35.10	0.20	37.90	35.10	37.90
35.10	1.30	39.20	35.10	39.20
35.20	0.75	39.95	35.20	39.95
34.70	11.49	51.44	34.70	51.44
42.22	1.53	52.97	42.22	52.97
42.18	3.92	56.89	42.18	56.89
42.00	1.70	58.59	42.00	58.59
42.00	1.81	60.40	42.00	60.40
42.00	2.14	62.54	42.00	62.54
41.53	1.57	64.11	41.53	64.11
40.20	2.04	66.15	40.20	66.15
41.71	2.09	68.24	41.71	68.24
40.34	1.50	69.74	40.34	69.74
39.15	1.77	71.51	39.15	71.51
38.74	2.44	73.95	38.74	73.95
38.27	2.97	76.92	38.27	76.92
37.60	0.72	77.64	37.60	77.64
37.00		77.64	37.00	77.64

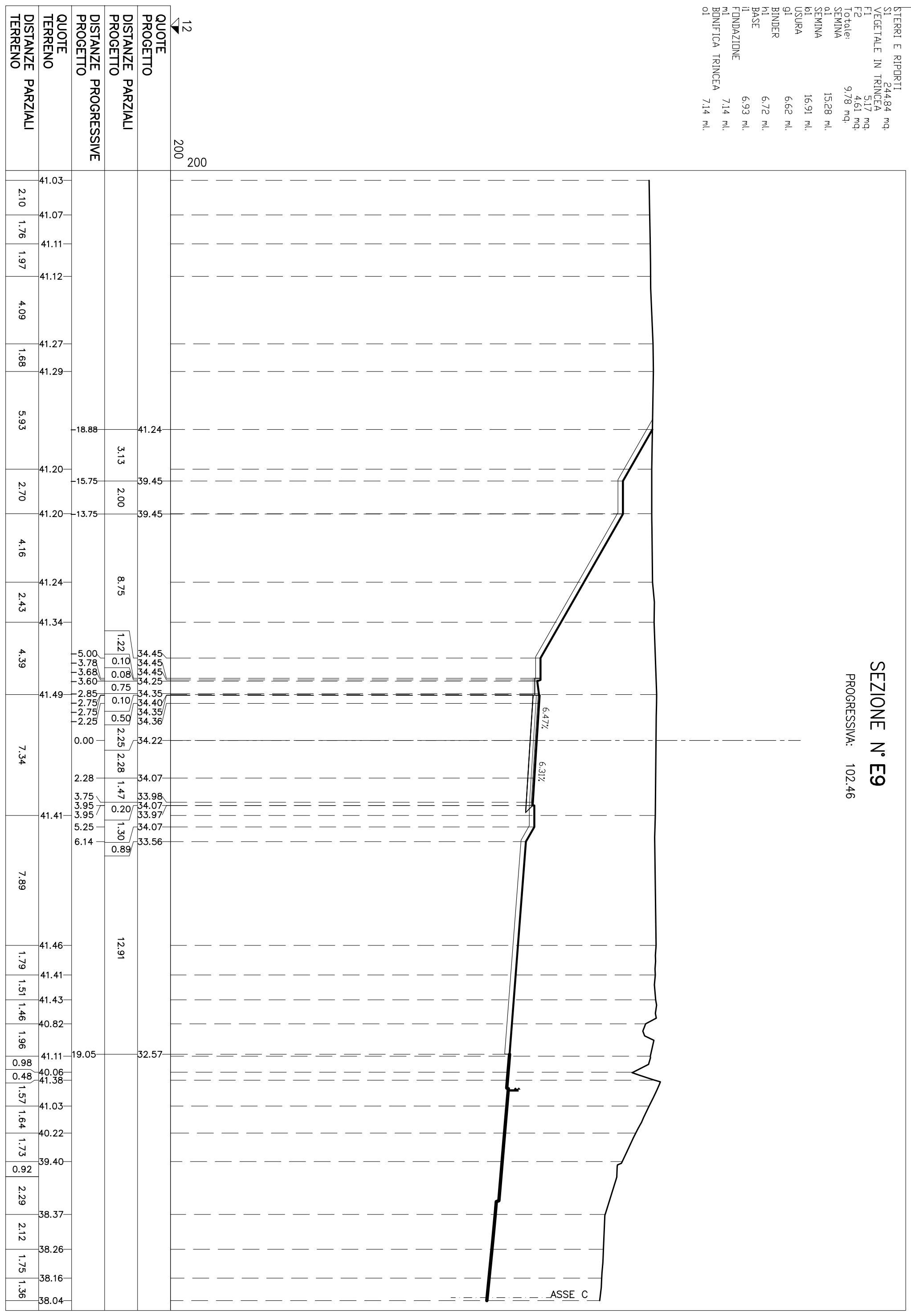
STERRI E RIPORTI	22828 mq.
VEGETALE IN TRINCEA	558 mq.
F1	410 mq.
F2	9,68 mq.
Totale:	1374 ml.
SEMINA	18,24 ml.
SEMINA	18,24 ml.
USURA	5,60 ml.
g1	5,60 ml.
BINDER	5,70 ml.
m1	5,91 ml.
BASE	5,91 ml.
il	5,91 ml.
FONDAZIONE	6,11 ml.
m1	6,11 ml.
BONIFICA TRINCEA	6,11 ml.
o1	6,11 ml.

SEZIONE N° E8
PROGRESSIVA: 96.85



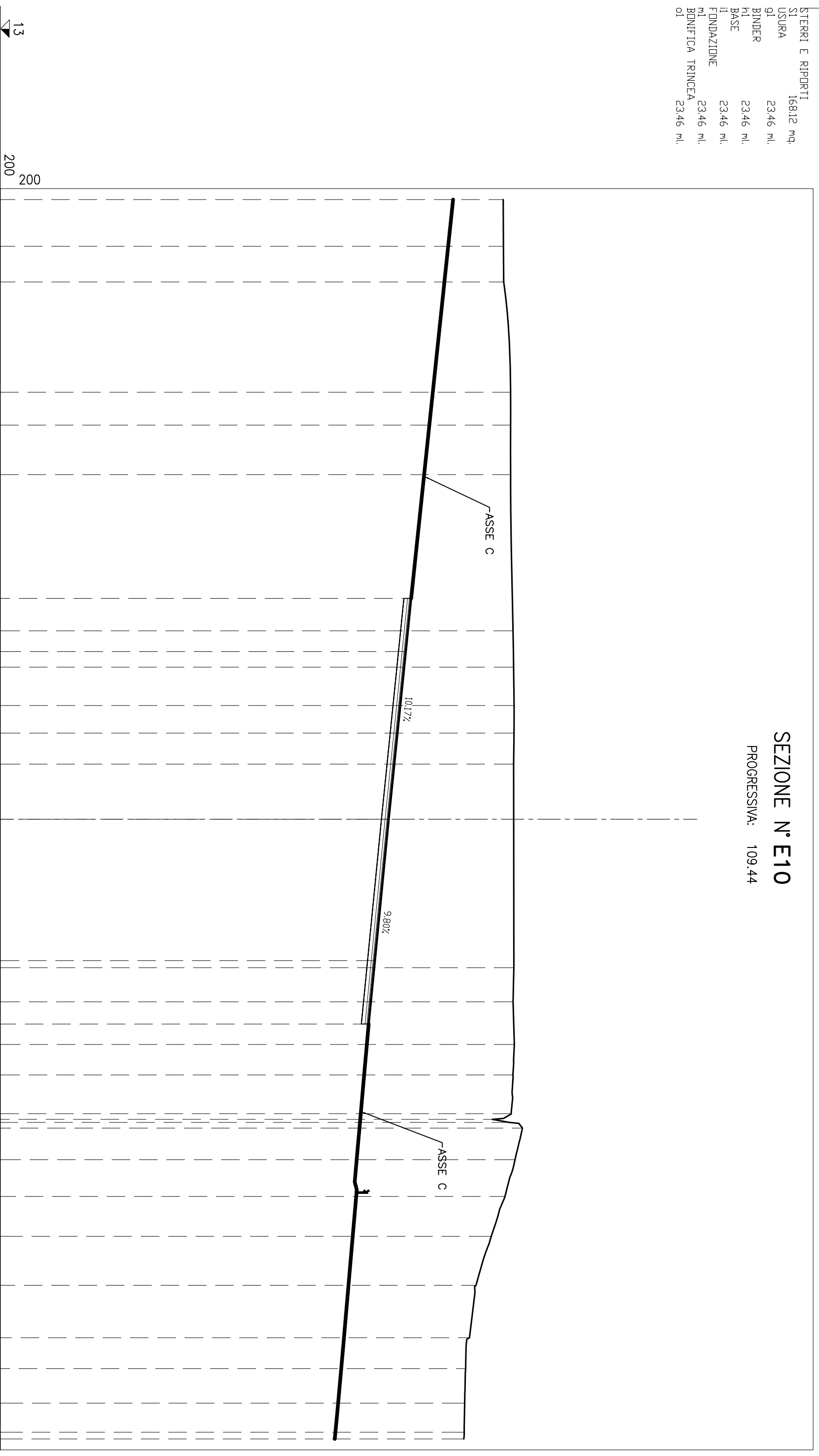
STERRI E RIPORTI	244,84	mq.
VEGETALE IN TRINCEA	5,17	mq.
F2	4,61	mq.
Totale:	9,78	mq.
SEMINA	15,28	ml.
SEMINA b1	16,91	ml.
USURA g1	6,62	ml.
BINDER m1	6,72	ml.
BASE	6,93	ml.
FONDAZIONE	7,14	ml.
BONIFICA TRINCEA	7,14	ml.
di	7,14	ml.

SEZIONE N° E9
PROGRESSIVA: 102.46



STERRE E RIPORTI
 SI 16812 mq.
 USURA g1 2346 ml.
 BINDER h1 2346 ml.
 BASE h1 2346 ml.
 FONDAZIONE h1 2346 ml.
 m1 2346 ml.
 BONIFICA TRINCEA o1 2346 ml.

SEZIONE N° E10
 PROGRESSIVA: 109.44



QUOTE PROGETTO	DISTANZE PARZIALI PROGETTO	DISTANZE PROGRESSIVE PROGETTO	QUOTE TERRENO	DISTANZE PARZIALI TERRENO
13			40.59	2.56
200			40.61	1.96
			40.62	6.05
			41.00	1.81
			41.00	2.71
			41.00	8.57
		35.54	41.14	2.00
	2.92	35.25	41.16	2.10
			41.19	1.52
			41.19	1.69
			41.16	11.17
		34.31	41.18	1.87
			41.13	2.34
			41.21	1.68
			41.13	2.12
			41.03	0.32
			40.00	0.17
			40.93	0.30
			41.65	1.74
			41.24	2.02
			40.69	2.18
			39.94	2.69
			39.10	0.40
			38.74	2.48
			38.53	1.69
			38.48	1.90
			38.45	1.59
			38.43	0.37