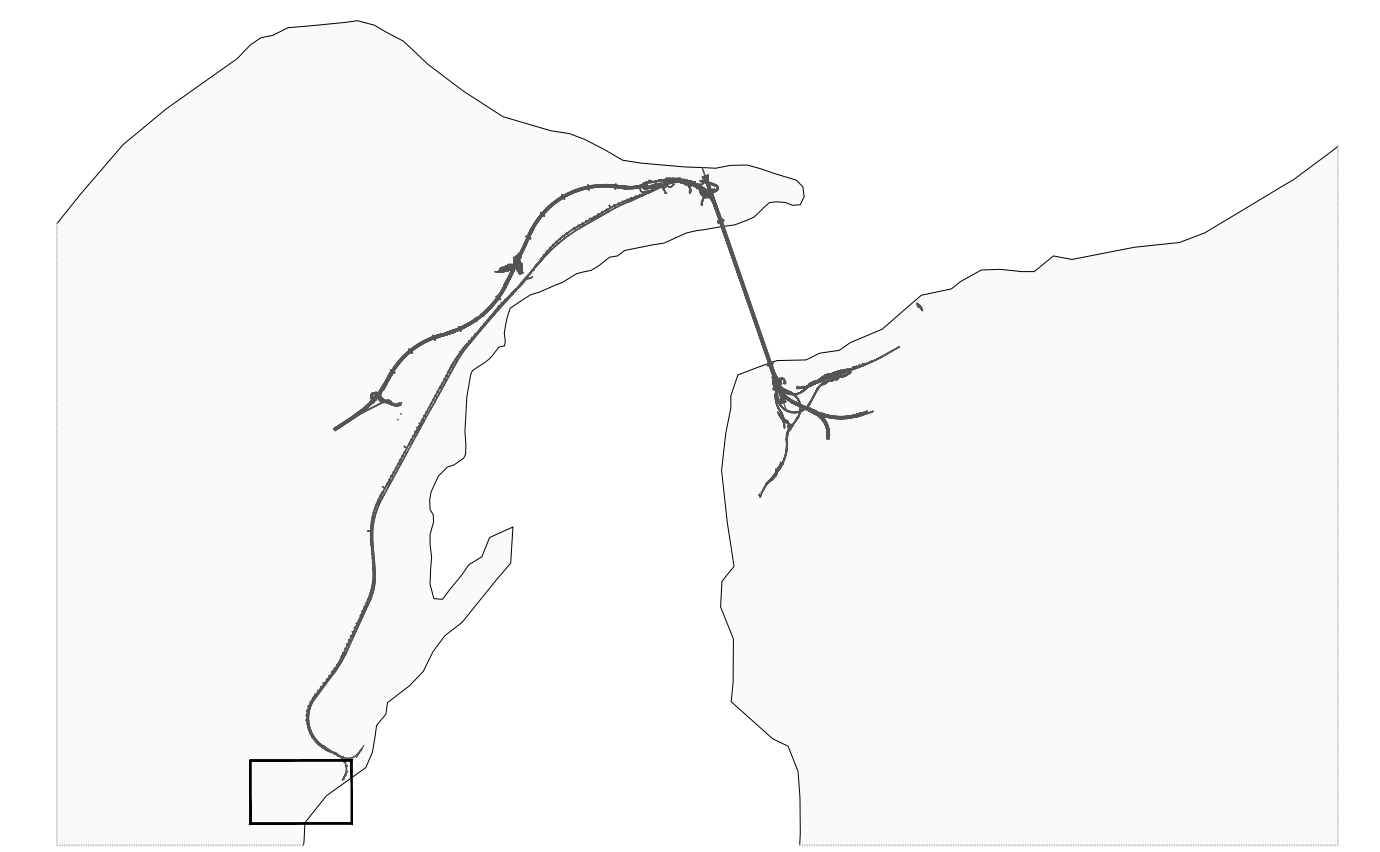


V-SN3 PROGETTO
 PLANIMETRIA DI PROGETTO
 SCALA 1:1.000



NOTE GENERALI




DATI ALVEO	
LUNGHEZZA ALVEO A-B	430m
LARGHEZZA ALVEO SEZ.25	29.50m
LARGHEZZA ALVEO SEZ.20	29.10m
LARGHEZZA ALVEO SEZ.18	35.40m
LARGHEZZA ALVEO SEZ.14	35.00m
LARGHEZZA ALVEO SEZ.12	35.75m
LARGHEZZA ALVEO SEZ.10	36.50m

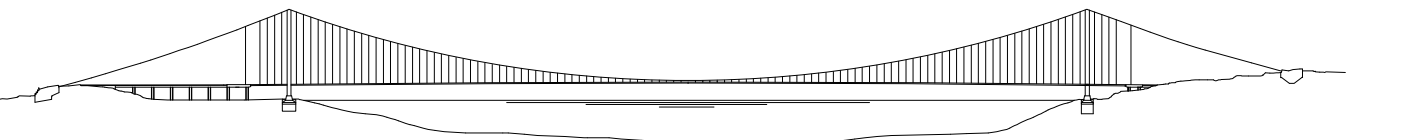
TRATTO 1		
TRATTO SEZ.	LATO MONTE	LATO VALLE
TRATTO SEZ.1/6	MURI DA h 0-1.9m	
TRATTO SEZ.9/12	MURI DA h 3.00	h 5m su pdi
TRATTO SEZ.12/15	MURI DA terreno	h 5.15m su pdi
TRATTO SEZ.15/17	MURI DA terreno	h 3.7-4.9m su pdi
TRATTO SEZ.17/19	MURI DA h 0-4.9m	h 6.7m su pdi
TRATTO SEZ.20	MURI DA h 4.9m su pdi	h 7m su pdi
TRATTO SEZ.21/22	MURI DA h 4-4.1m	SPALLA SU PAI
TRATTO SEZ.22/25	MURI DA h 4.1-2.8	h 6.9-4.8 su pdi
TRATTO SEZ.26	MURI DA h 4m	h 4.9m

TRATTO 2		
TRATTO SEZ.	LATO MONTE	LATO VALLE
TRATTO SEZ.1/2	MURI DA h 0-1.85m	h 0-1.85m
TRATTO SEZ.2/3	MURI DA h 1.83-1.95m	h 1.83-3.03m
TRATTO SEZ.3/4	MURI DA h 3.93-4.69m	h 3.93-4.69m
TRATTO SEZ.4/5	MURI DA h 4.69-4.45m	h 4.69-4.45m
TRATTO SEZ.6	MURI DA	h 3.08m

Stretto di Messina
 Concessionaria per la progettazione, realizzazione e gestione del collegamento stabile tra lo Stretto e il Cardinale
 Organismo di Diritto Pubblico
 (Legge n° 1158 del 17 dicembre 1971, modificata dal D.Lgs. n° 114 del 24 aprile 2001)



PONTE SULLO STRETTO DI MESSINA



PROGETTO DEFINITIVO

EUROLINK S.C.p.A.
 IMPREGILO S.p.A. (Mandatataria)
 SOCIETA' ITALIANA PER CONDOTTE D'ACQUA S.p.A. (Mandatante)
 COOPERATIVA MURATORI E CEMENTISTI - C.M.C. di Ravenna Soc. Coop. a.r.l. (Mandatante)
 SACYR S.A.U. (Mandatante)
 ISHIKAWAJIMA - HARIMA HEAVY INDUSTRIES CO. Ltd. (Mandatante)
 A.C.I. S.C.P.A. - CONSORZIO STABILE (Mandatante)

IL PROGETTISTA Ingegnere Dott. Ing. F. Cavallaro Ordine Ingegneri Messina n° 1110	IL CONTRAENTE GENERALE Project Manager (Ing. P.P. Marcheselli)	STRETTO DI MESSINA Direttore Generale e RUP Validazione (Ing. G. Timmenghi)	STRETTO DI MESSINA Amministratore Delegato (Dott. P. Gucci)
---	--	--	---

GENERALE SS0873_F0
 INFRASTRUTTURE STRADALI OPERE CIVILI
 VIABILITA' SECONDARIA
 GENERALE - V-SN3 PISTA SAN FILIPPO
 PLANIMETRIA DI PROGETTO

REV.	DATA	DESCRIZIONE	REDATTO	VERIFICATO	APPROVATO
FO	20/06/2011	EMISSIONE FINALE	PELLICANO	PERILLO	BUIGIOLLO