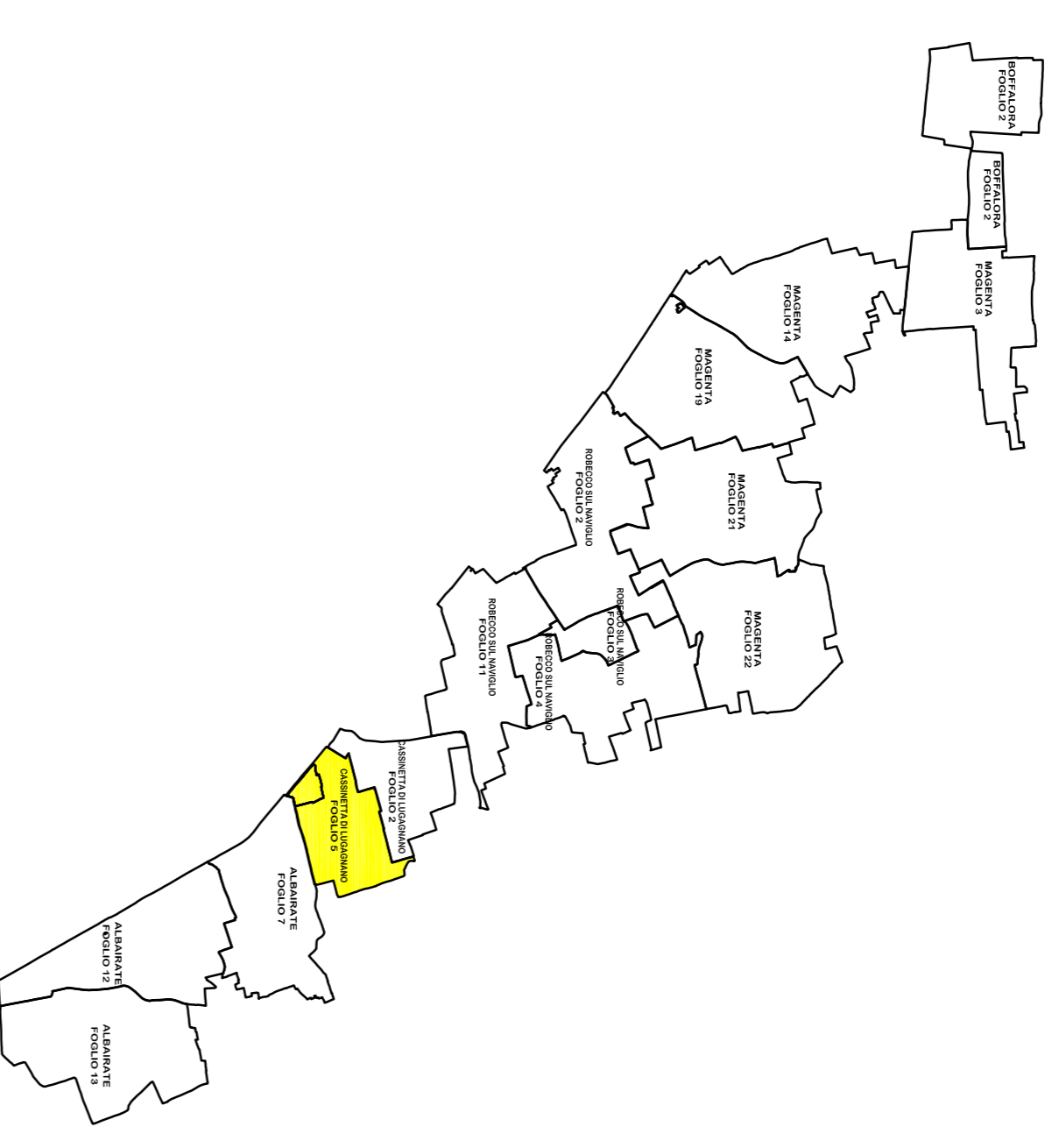


TRATTA A: MAGENTA - ALBAIRATE  
 PIANO PARTICELLARE GRAFICO  
 (QUADRO DI UNIONE DEI FOGLI CATASTALI)



N. Progetto: N.PROI. CDG - 0163367-I

Data: 09/12/2008



**Anas SPA**

Direzione Centrale Progettazione

**Regionelombardia**  
 Provincia di Milano

Legge n. 345/97

**Accordo di programma quadro in materia di trasporti**

Realizzazione di un sistema integrato di accessibilità ferroviaria e stradale all'aeroporto di Malpensa 2000 (CONVENZIONE DEL 29.10.1999)

Collegamento tra la S.S.n.11 "Padana Superiore" a Magenta e la Tangenziale ovest di Milano Variante di Abbiategrasso sulla S.S.n.494 e adeguamento in sede del tratto Abbiategrasso Vigevano fino al nuovo ponte sul Ticino

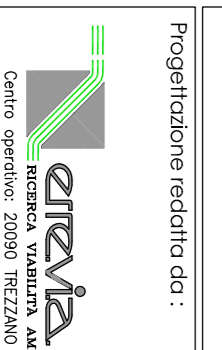
**PROGETTO DEFINITIVO - 1° STRALCIO FUNZIONALE**

L - ESPROPRI

TRATTA A : MAGENTA - ALBAIRATE  
 PIANO PARTICELLARE GRAFICO  
 COMUNE DI CASSINETTA DI LUGAGNANO - FOGLIO 5

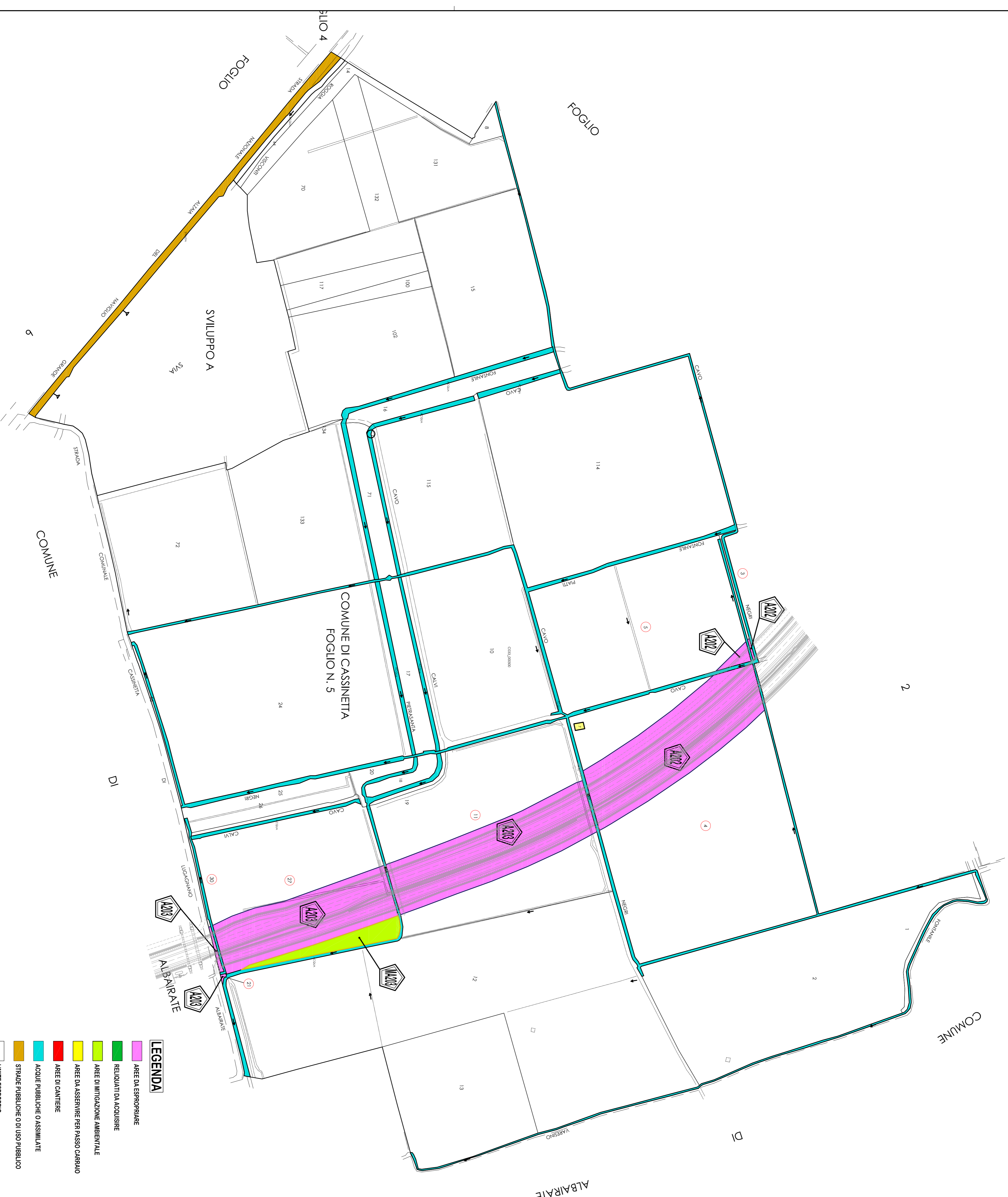
Revisori	Contitolario	Approvato	Data:	Scadenza:
			..... Dicembre 2008	..... 1/2000
Progettazione:		Agito:	..... Novembre 2014	Alto n. .... 1.23.2

Progettazione redatta da:  
 SIA SpA  
 Società Feroci Impianti s.p.a.  
 20090 Montopoli, Milano Italia Tel. 02/7481

Il progettista:  
 GiraVia s.p.a.  
 Direzione Provinciale di Milano  
 Centro operativo 20090 Trezzano (VA) Via Caldera Comune n. 23

Visto  
 La Direzione Centrale Progettazione:  
 Dott. Ing. Nicola D'Amelia

Visto  
 Il Responsabile del Progettamento:  
 Dott. Ing. Domenico Perinuzzi



- LEGENDA**
- AREE DA ESPROPRIARE
  - RELIQUATI DA ACQUISIRE
  - AREE DI MITIGAZIONE AMBIENTALE
  - AREE DA ASSERVIRE PER PASSO CARRAIO
  - AREE DI CANTIERE
  - ACQUE PUBBLICHE O ASSIMILATE
  - STRADE PUBBLICHE O DI USO PUBBLICO
  - LIMITE ESPROPRIARIO
  - LIMITE OCCUPAZIONE TEMPORANEA
  - FASCE DI RISPETTO STRADALE (ART. 20 D.S. E ART. 26 R.E.C.D.S.)
  - COMUNE AMMINISTRATIVO
  - N° PROGRESSIVO ELENCO DITTE
  - N° PROGRESSIVO AREE DI CANTIERE