P–SN5 – SEZIONI TRASVERSALI 1/25

SCALA 1:200

TRATTO 1

SCAVI E BONIFICHE	
STERRO	3.948 mq
FOSSO	0.346 mq
RILEVATI	
RILEVATO	2.281 mq
SOVRASTRUTTURA STRADALE	
CASSONETTO	8.500 m

SEZIONE N. : 1
QT. PROGETTO : 152.020
DIST.PROG. : 0.000
DIST.SUCC. : 18.560

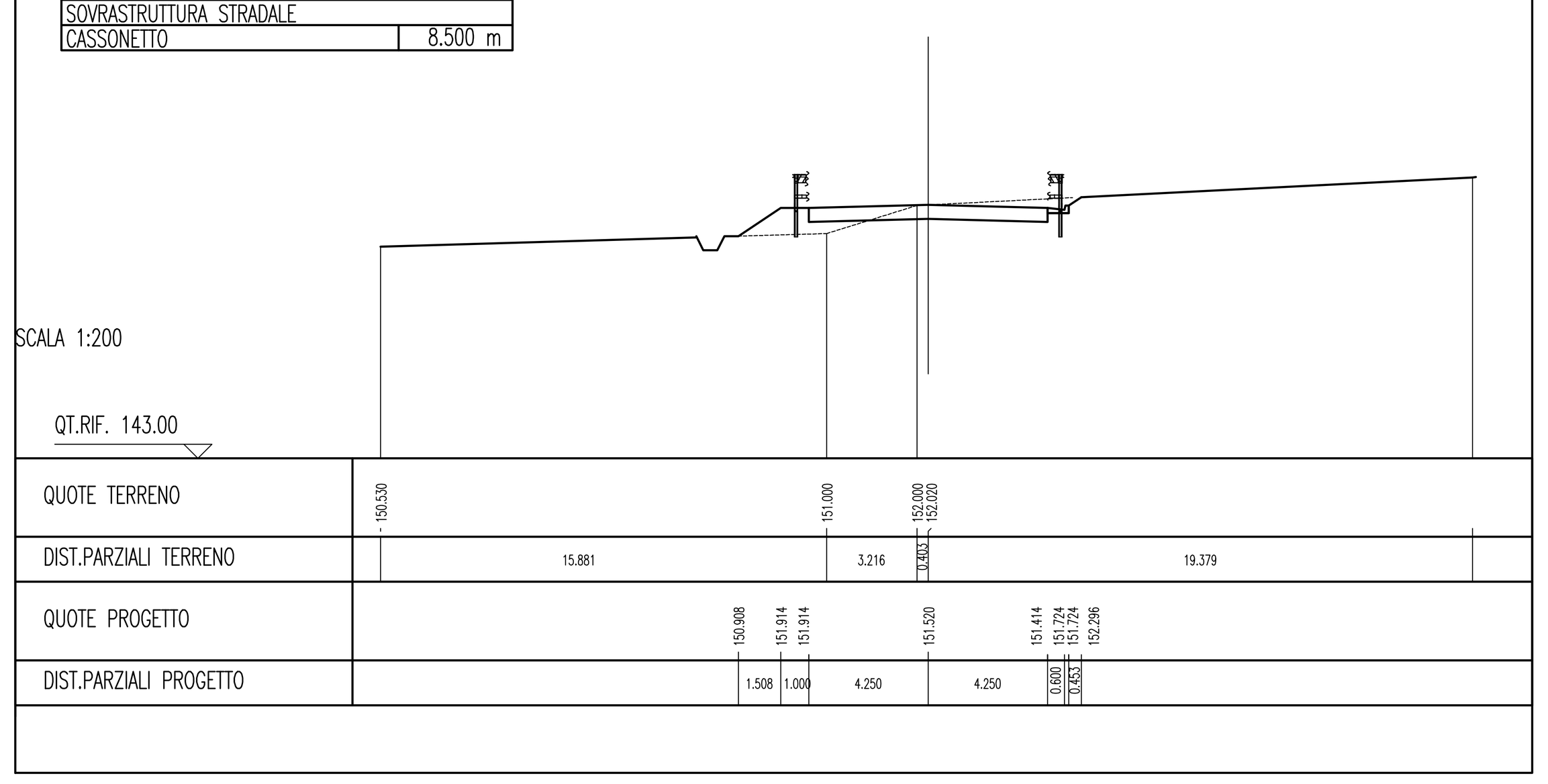

RILEVATI	
RILEVATO	26.924 mq
SOVRASTRUTTURA STRADALE	
CASSONETTO	8.500 m

SEZIONE N. : 2
QT. PROGETTO : 153.084
DIST.PROG. : 18.560
DIST.PREC. : 18.560
DIST.SUCC. : 6.440

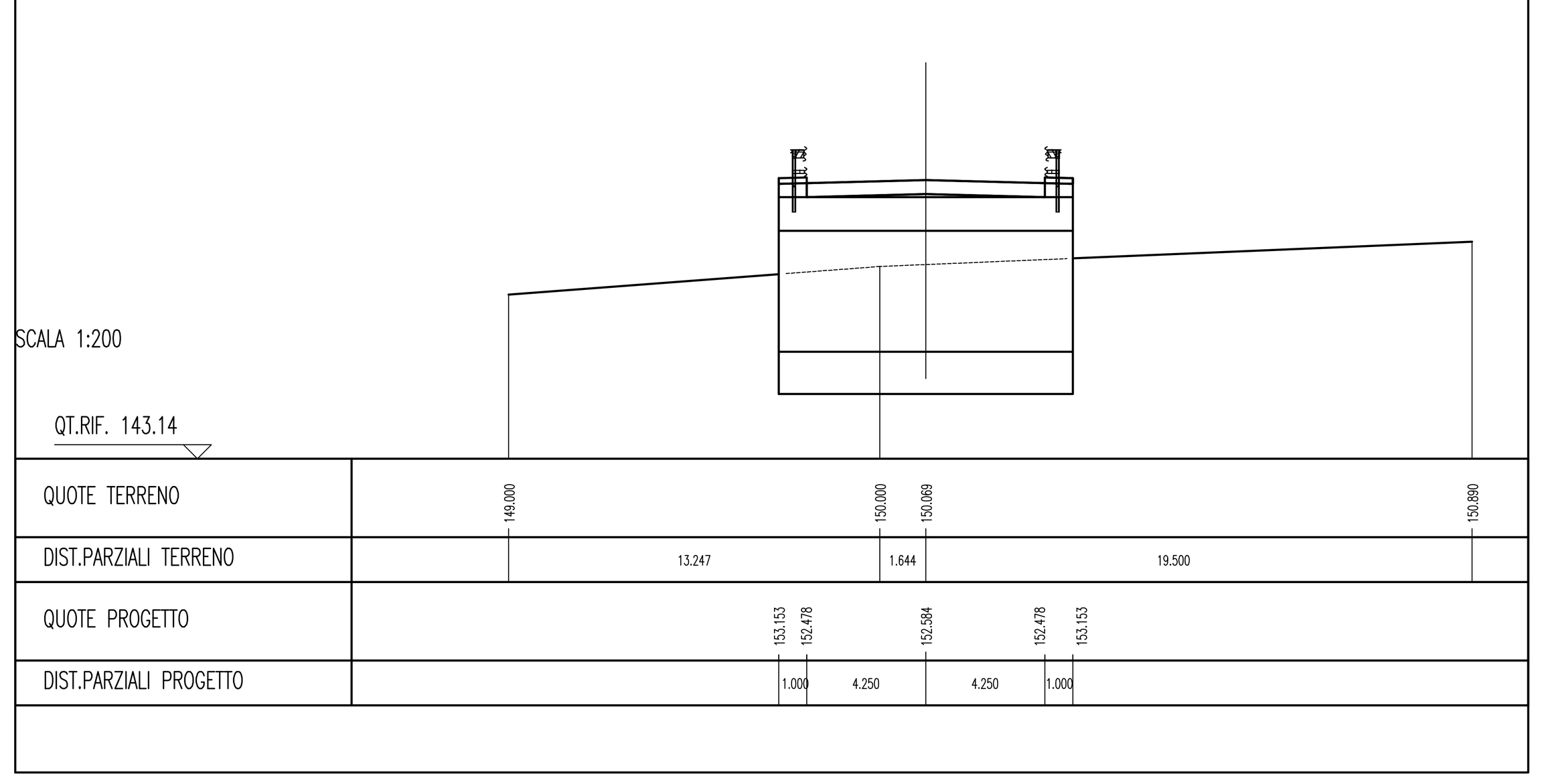

RILEVATI	
RILEVATO	59.513 mq
SOVRASTRUTTURA STRADALE	
CASSONETTO	8.500 m

SEZIONE N. : 3
QT. PROGETTO : 153.453
DIST.PROG. : 25.000
DIST.PREC. : 6.440
DIST.SUCC. : 12.690

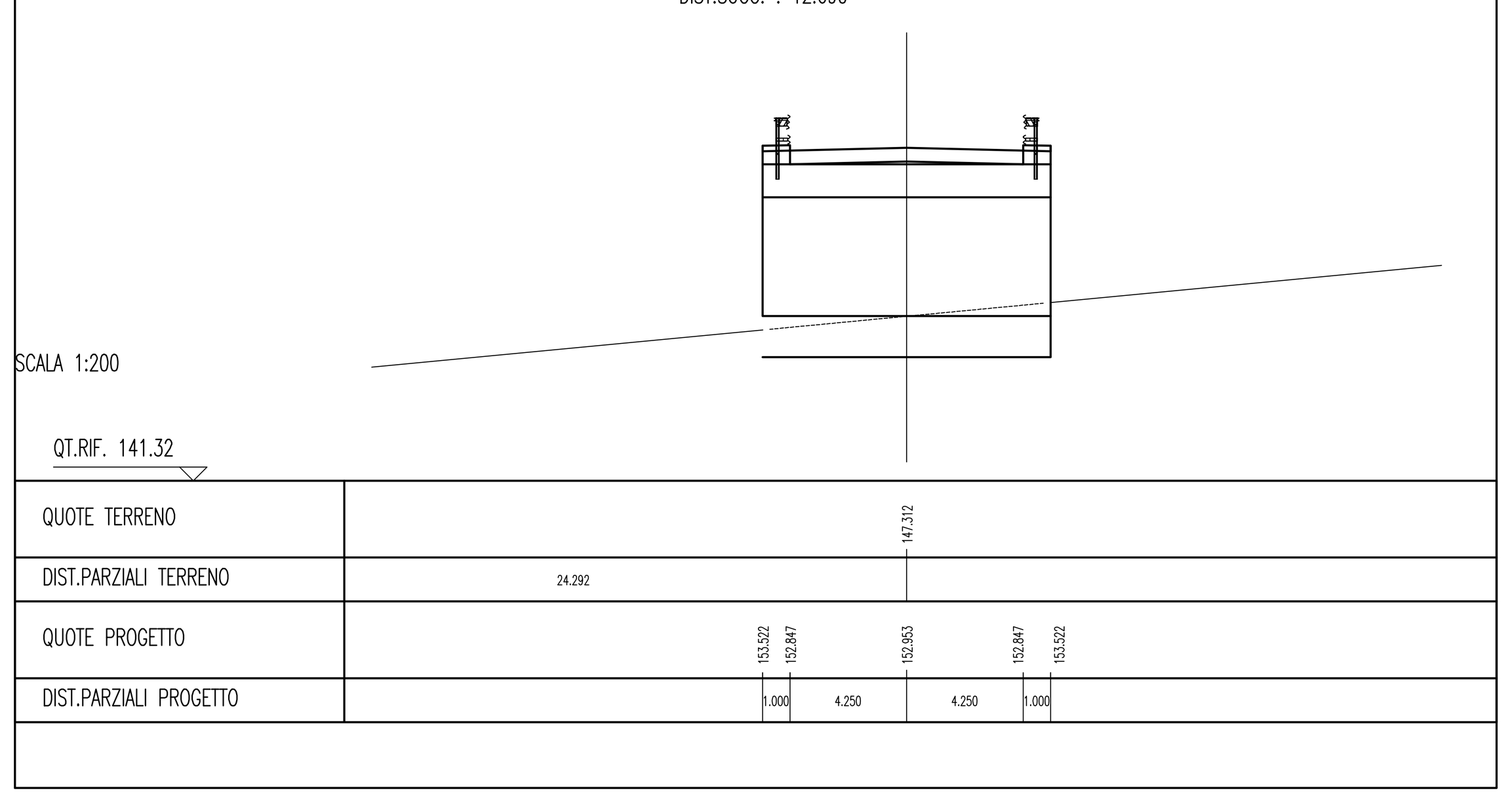

SCAVI E BONIFICHE	
FOSSO	0.910 mq
RILEVATI	
RILEVATO	60.067 mq
SOVRASTRUTTURA STRADALE	
CASSONETTO	8.500 m

SEZIONE N. : 4
QT. PROGETTO : 154.180
DIST.PROG. : 37.690
DIST.PREC. : 12.690
DIST.SUCC. : 12.310

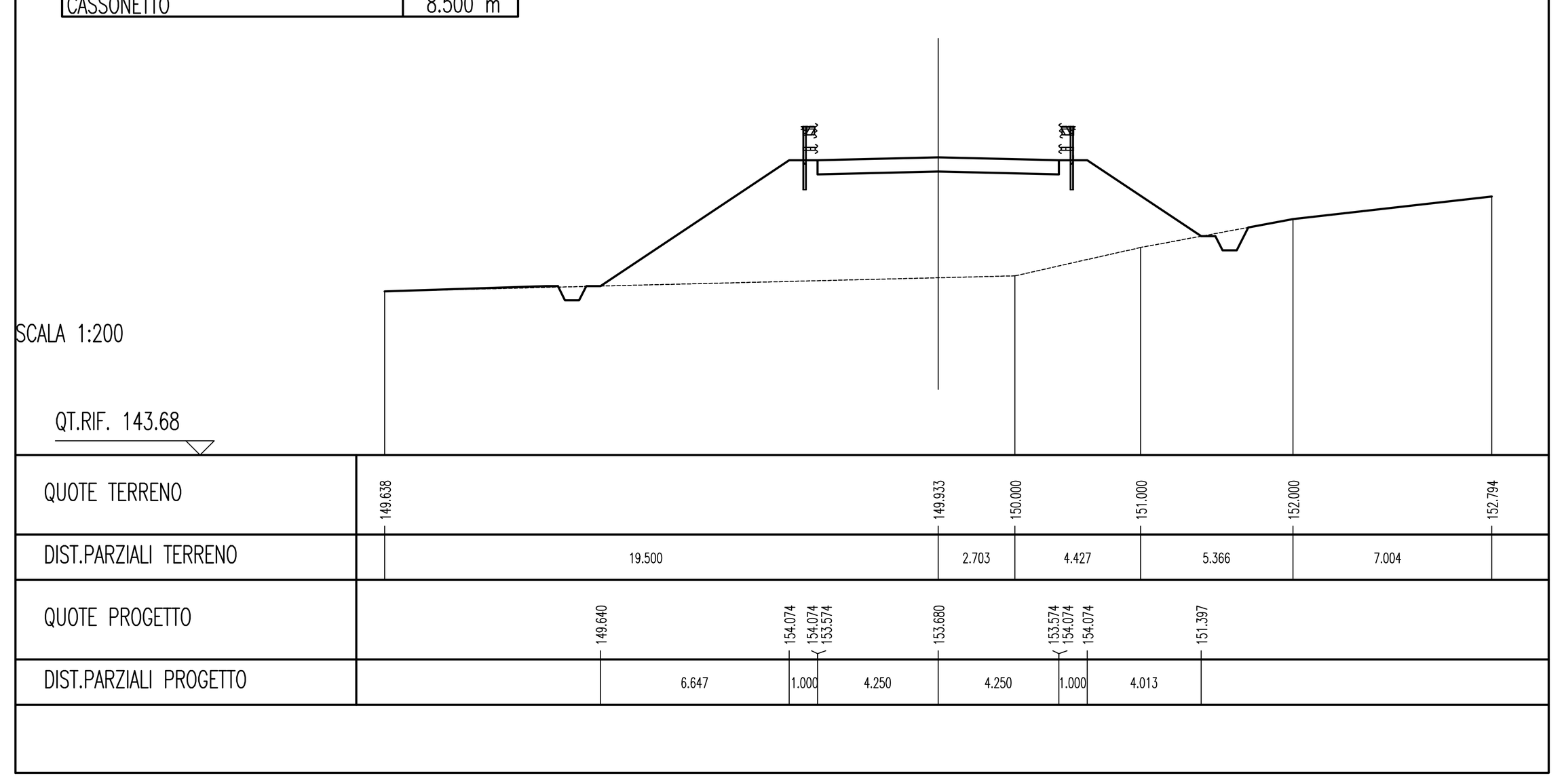

SCAVI E BONIFICHE	
STERRO	31.375 mq
SOVRASTRUTTURA STRADALE	
CASSONETTO	8.500 m

SEZIONE N. : 5
QT. PROGETTO : 154.885
DIST.PROG. : 50.000
DIST.PREC. : 12.310
DIST.SUCC. : 2.446

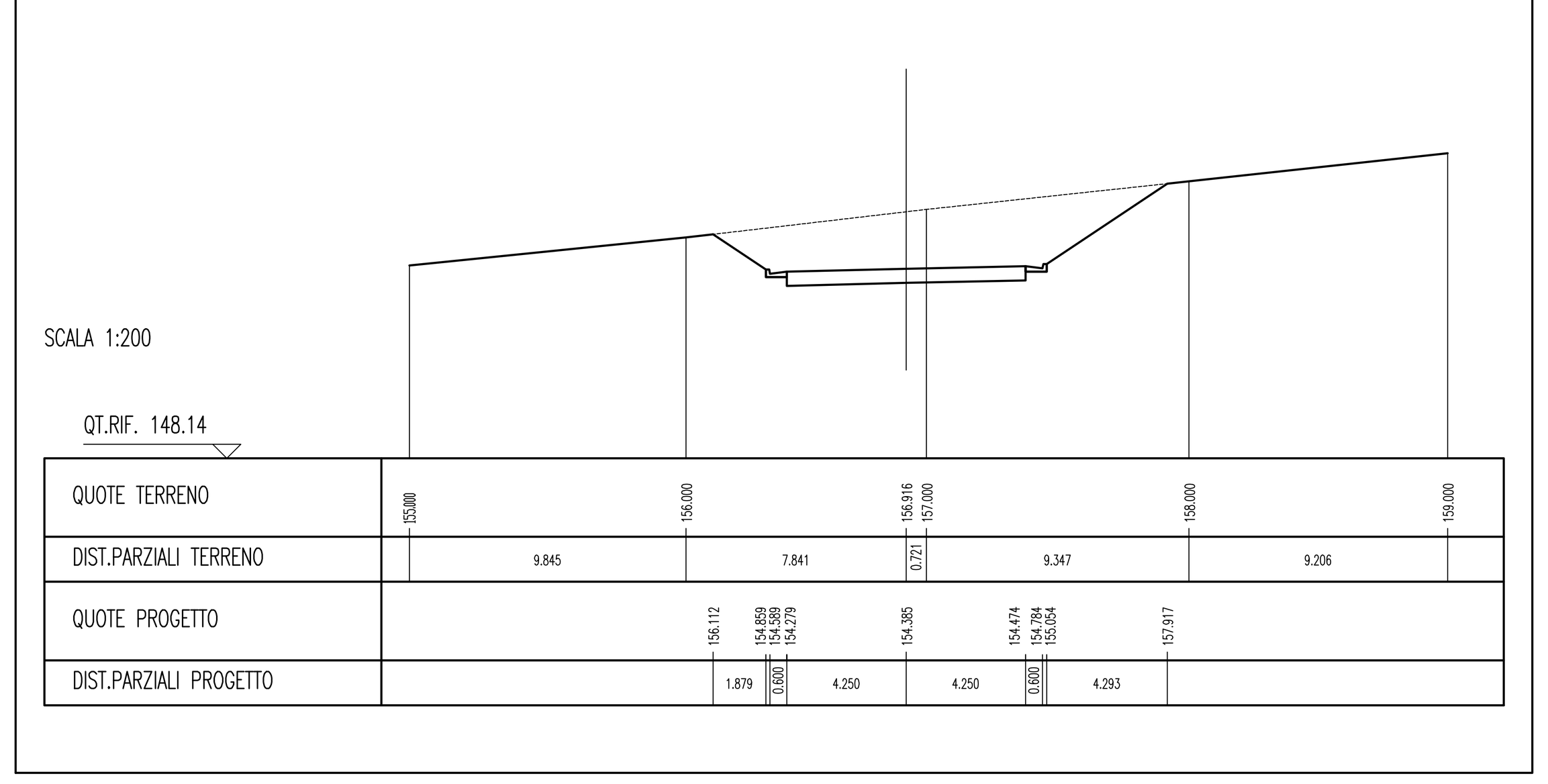

SCAVI E BONIFICHE	
STERRO	27.593 mq
SOVRASTRUTTURA STRADALE	
CASSONETTO	8.500 m

SEZIONE N. : 6
QT. PROGETTO : 155.026
DIST.PROG. : 52.446
DIST.PREC. : 2.446
DIST.SUCC. : 15.482

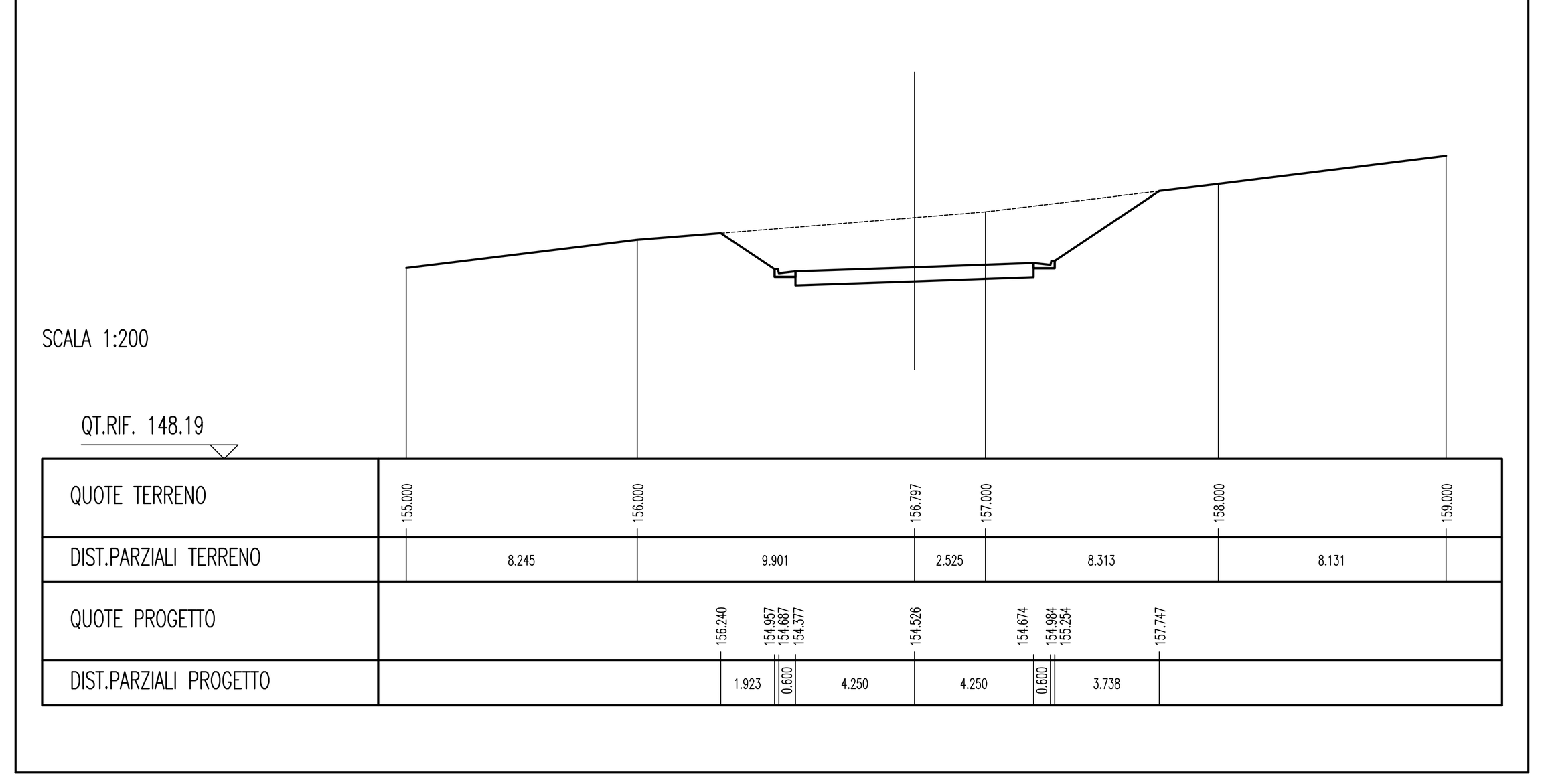

SCAVI E BONIFICHE	
STERRO	22.826 mq
SOVRASTRUTTURA STRADALE	
CASSONETTO	8.500 m

SEZIONE N. : 7
QT. PROGETTO : 155.913
DIST.PROG. : 67.928
DIST.PREC. : 15.482
DIST.SUCC. : 7.072

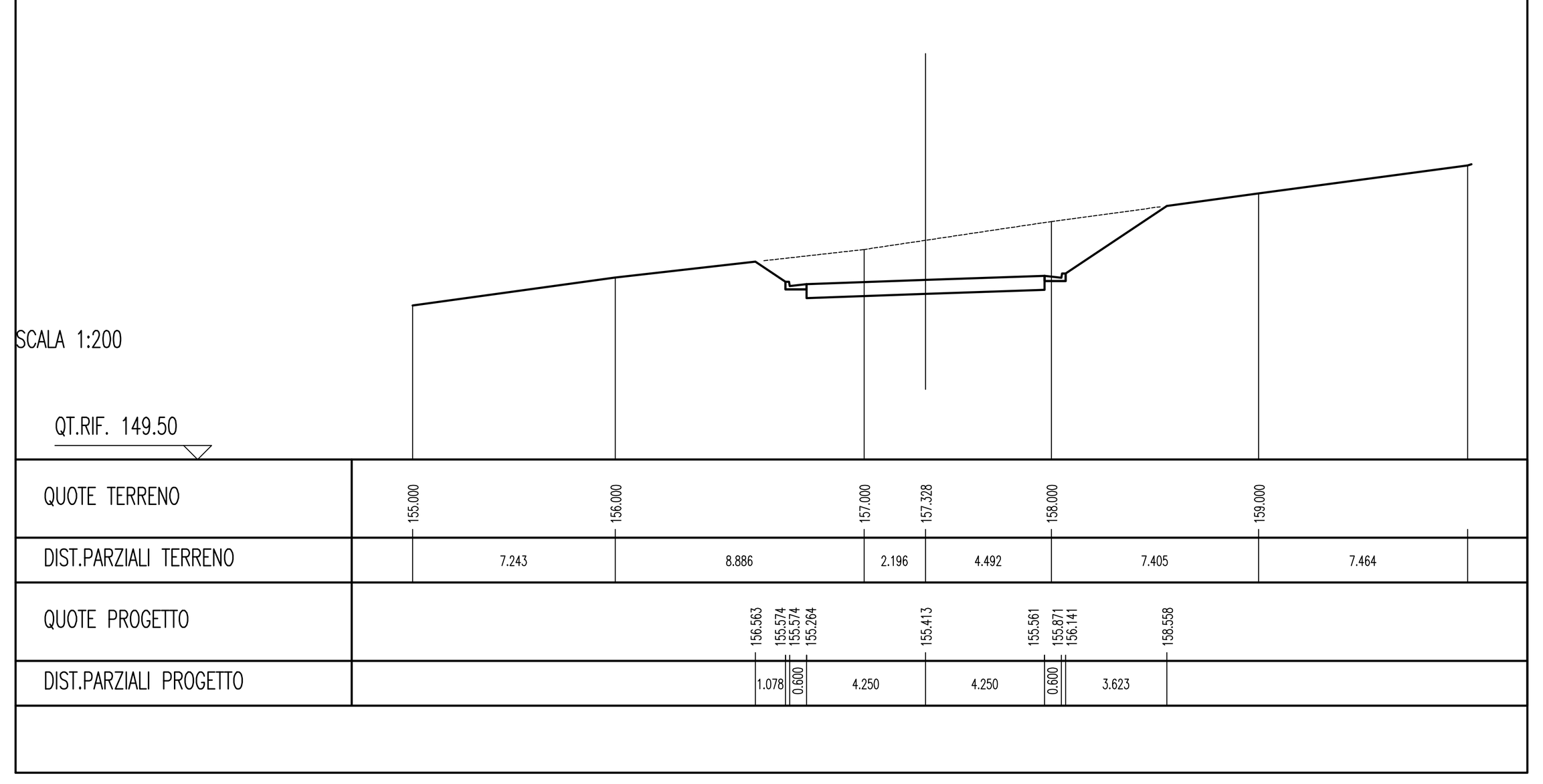

SCAVI E BONIFICHE	
STERRO	20.541 mq
SOVRASTRUTTURA STRADALE	
CASSONETTO	8.500 m

SEZIONE N. : 8
QT. PROGETTO : 156.318
DIST.PROG. : 75.000
DIST.PREC. : 7.072
DIST.SUCC. : 8.410

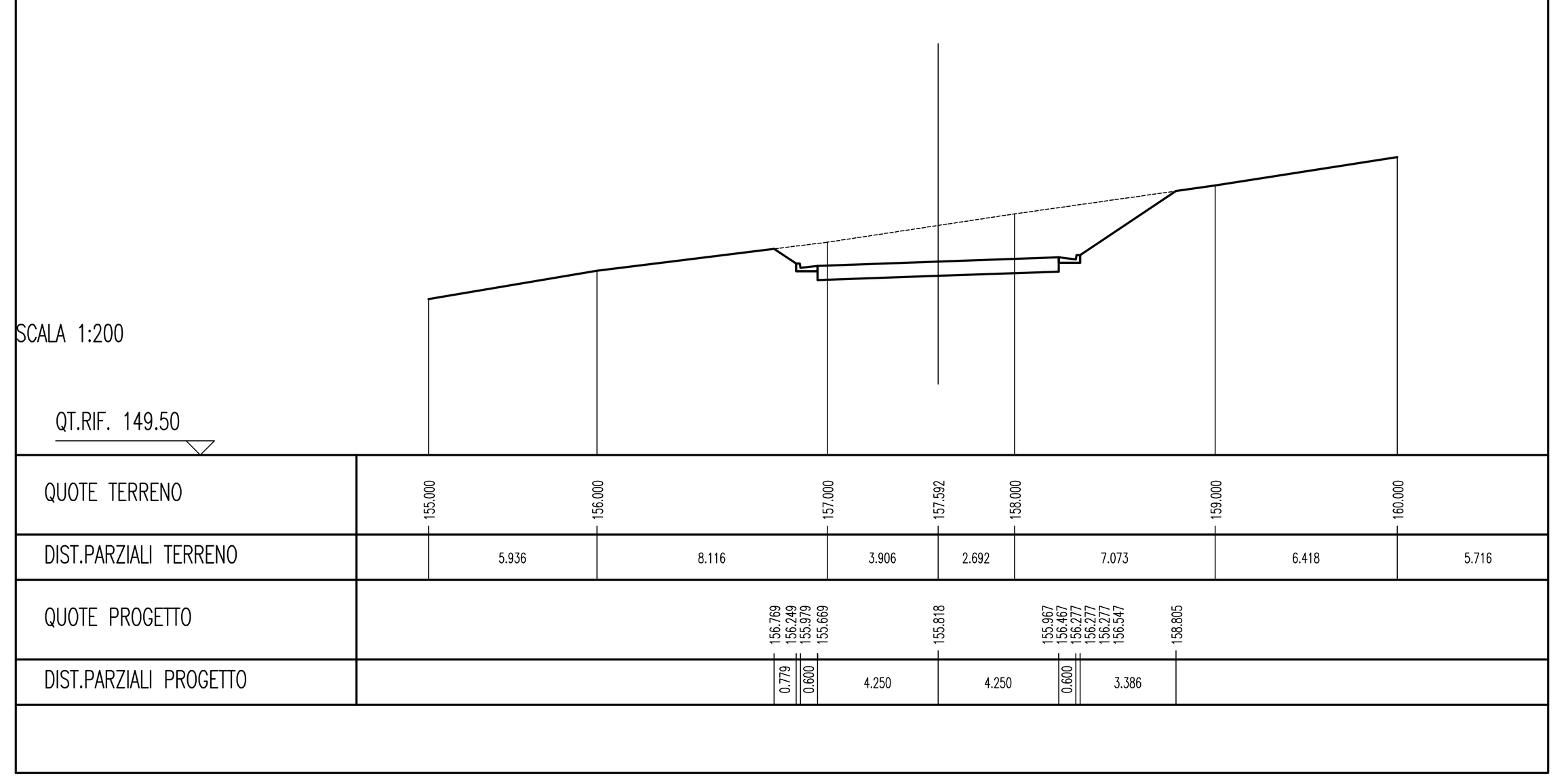

SCAVI E BONIFICHE	
STERRO	16.402 mq
SOVRASTRUTTURA STRADALE	
CASSONETTO	8.500 m

SEZIONE N. : 9
QT. PROGETTO : 156.800
DIST.PROG. : 83.410
DIST.PREC. : 8.410
DIST.SUCC. : 14.304

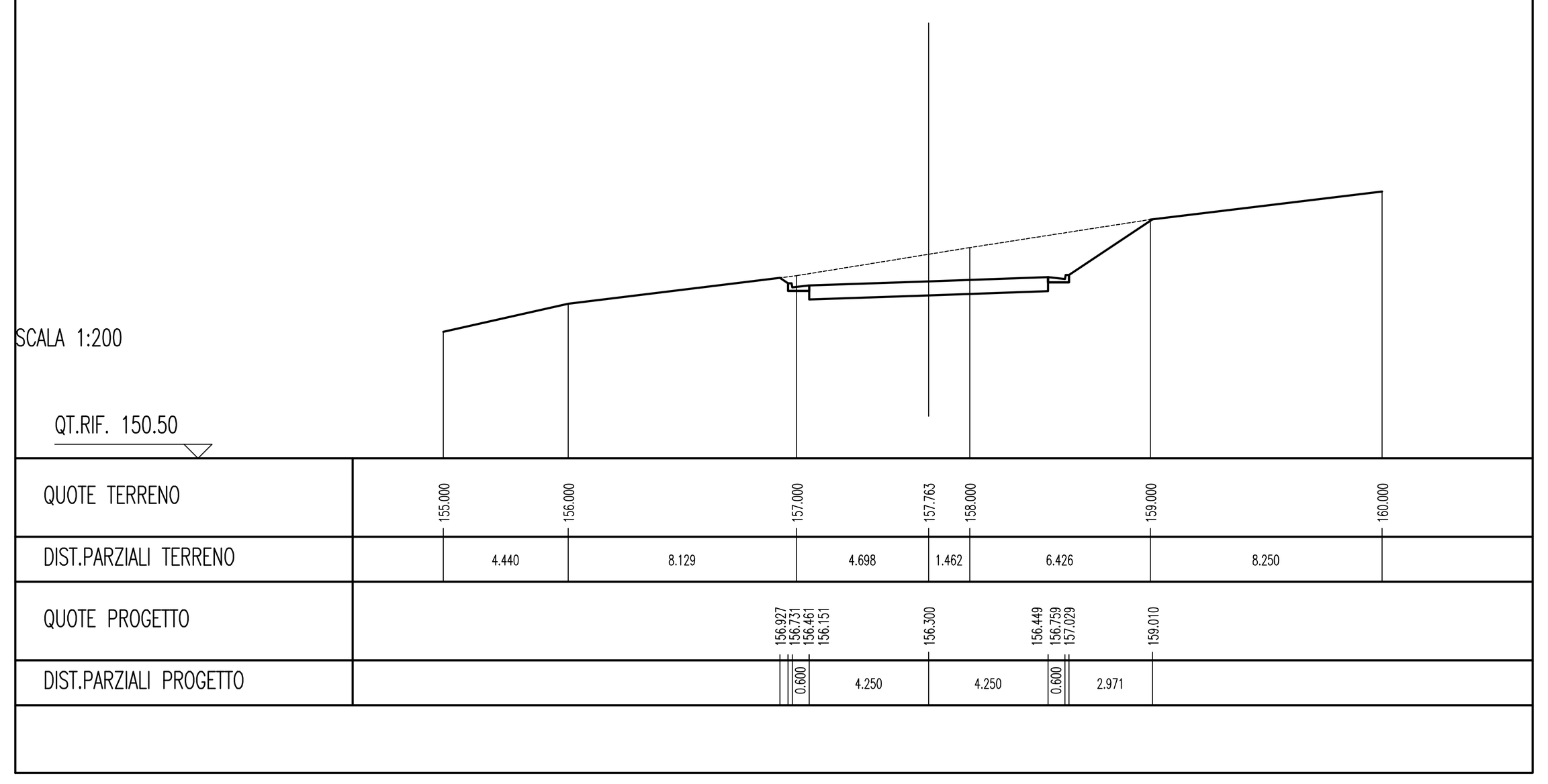

SCAVI E BONIFICHE	
STERRO	9.015 mq
FOSSO	0.260 mq
RILEVATI	
RILEVATO	1.344 mq
SOVRASTRUTTURA STRADALE	
CASSONETTO	8.500 m

SEZIONE N. : 10
QT. PROGETTO : 157.620
DIST.PROG. : 97.714
DIST.PREC. : 14.304
DIST.SUCC. : 2.286

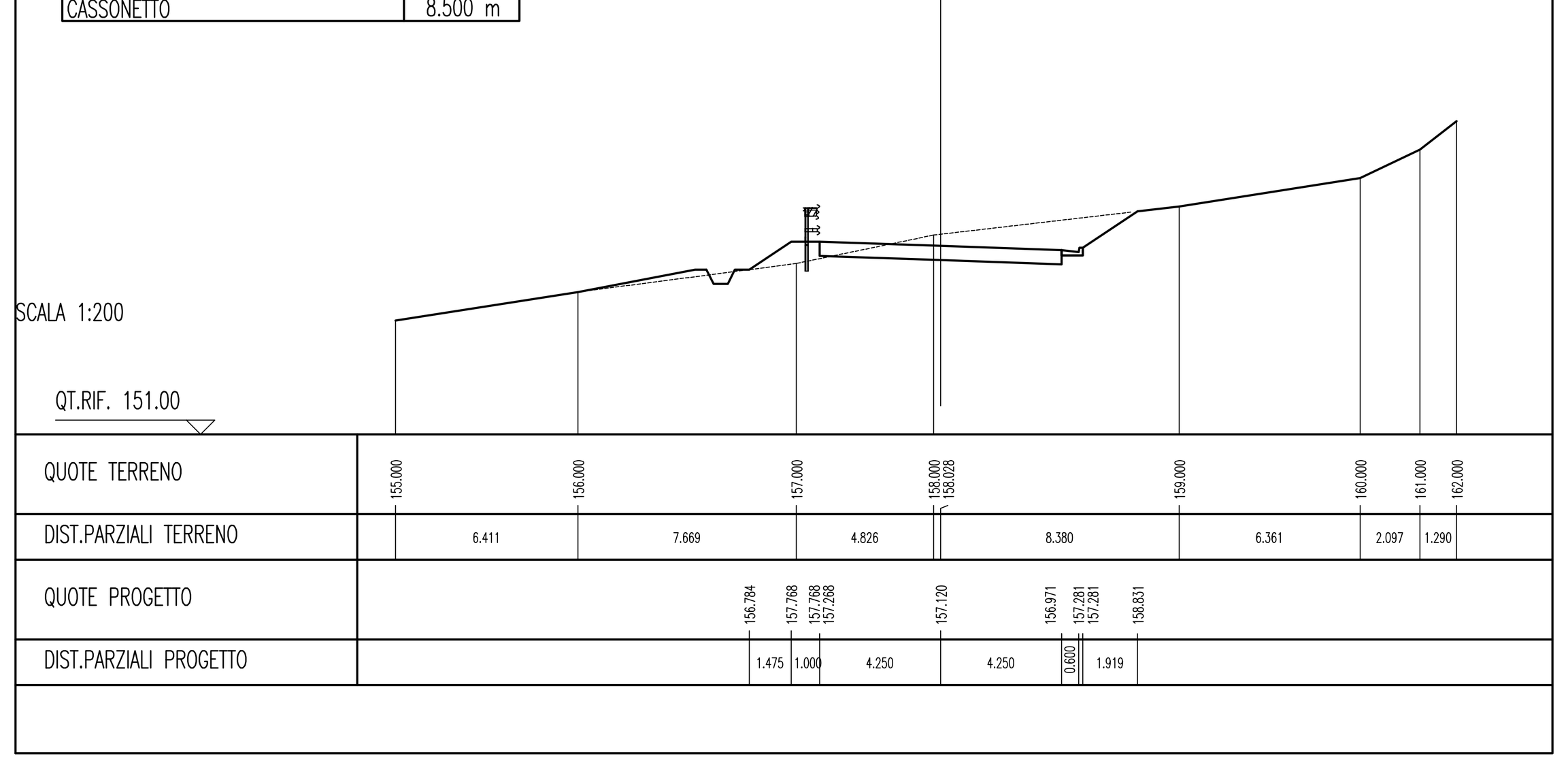

SCAVI E BONIFICHE	
STERRO	7.977 mq
FOSSO	0.261 mq
RILEVATI	
RILEVATO	1.430 mq
SOVRASTRUTTURA STRADALE	
CASSONETTO	8.500 m

SEZIONE N. : 11
QT. PROGETTO : 157.751
DIST.PROG. : 100.000
DIST.PREC. : 2.286
DIST.SUCC. : 18.544

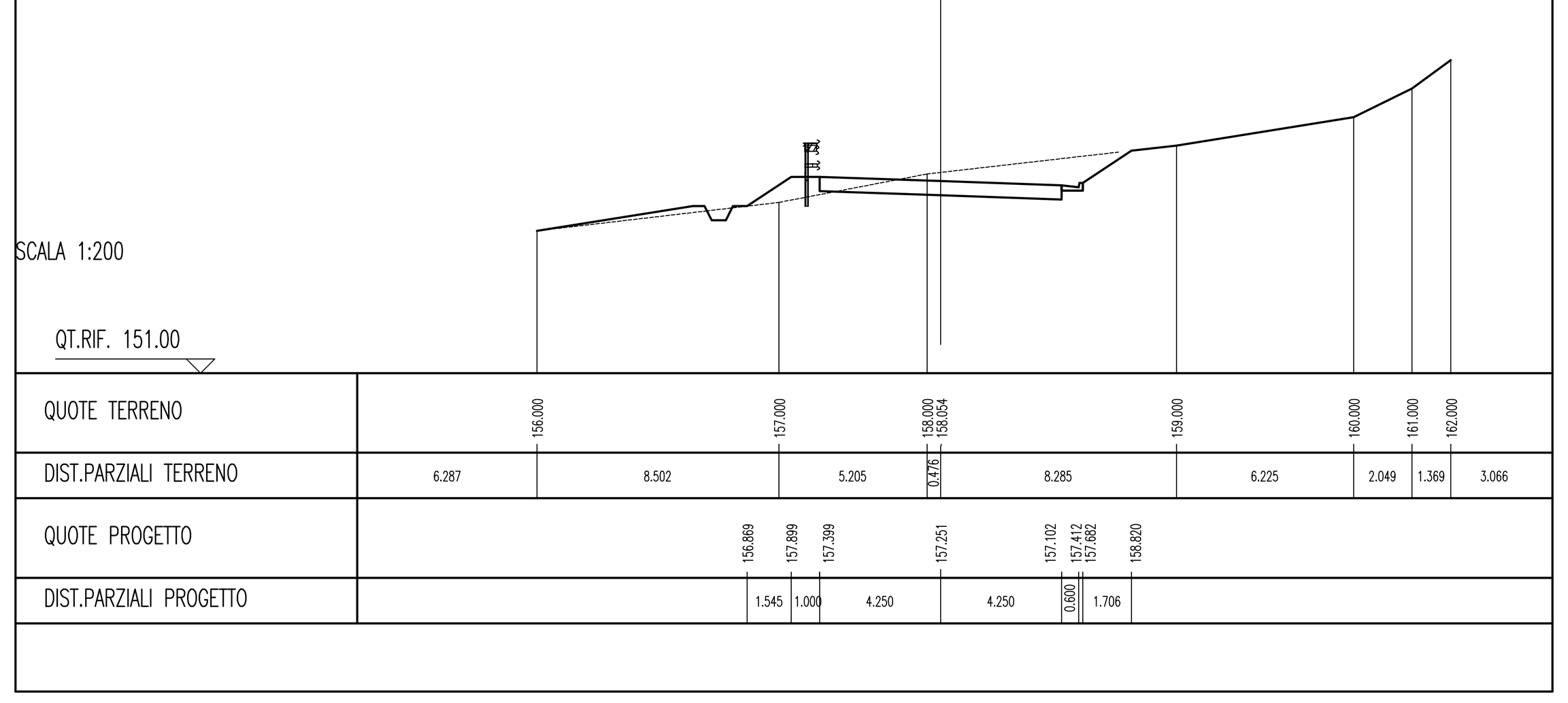

SCAVI E BONIFICHE	
STERRO	1.926 mq
FOSSO	0.310 mq
RILEVATI	
RILEVATO	2.181 mq
SOVRASTRUTTURA STRADALE	
CASSONETTO	8.500 m

SEZIONE N. : 12
QT. PROGETTO : 159.230
DIST.PROG. : 118.544
DIST.PREC. : 18.544
DIST.SUCC. : 6.456

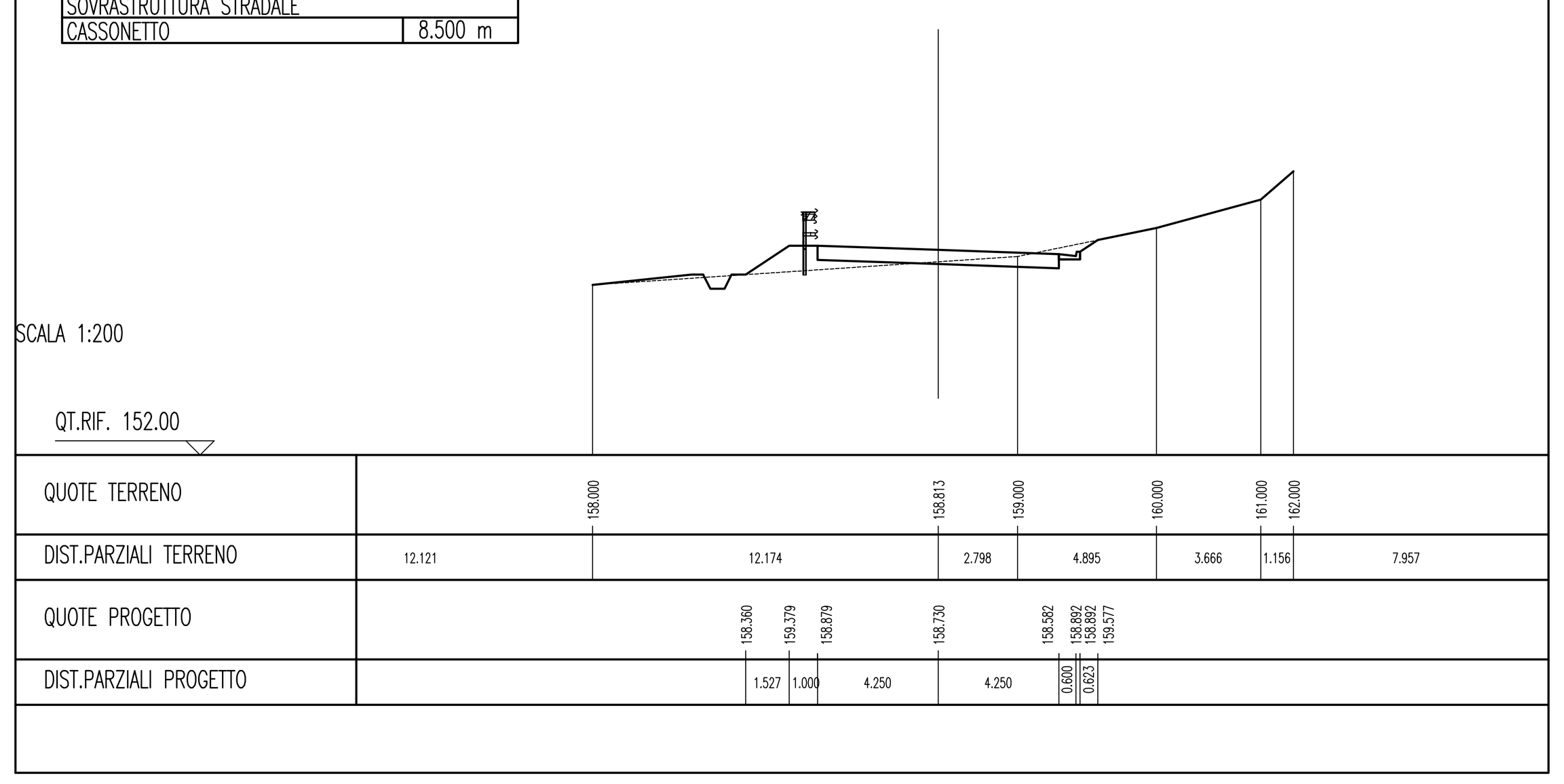

NOTE GENERALI

Stretto di Messina

Concessionaria per la progettazione, realizzazione e gestione del collegamento stabile tra la Sicilia e il Continente
Organismo di Diritto pubblico
(Legge n° 1158 del 17 dicembre 1971, modificata dal D.Lgs. n° 114 del 24 aprile 2003)

Eurolink

PONTE SULLO STRETTO DI MESSINA

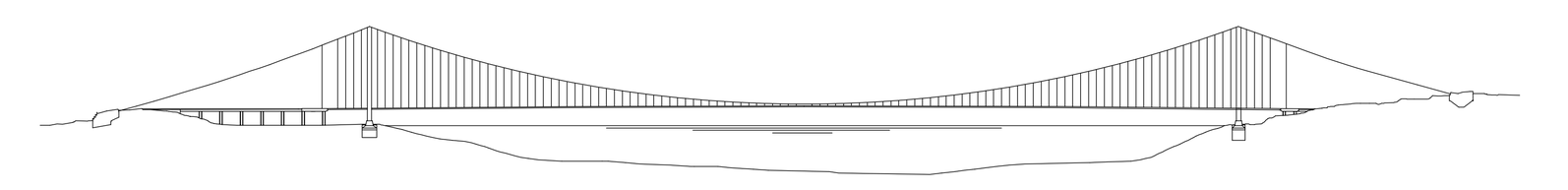

PROGETTO DEFINITIVO

EUROLINK S.C.p.A.
IMPREGILO S.p.A. (Mandataria)
SOCIETA' ITALIANA PER CONDOTTE D'ACQUA S.p.A. (Mandante)
COOPERATIVA MURATORI E CEMENTISTI - C.M.C. di Ravenna Soc. Coop. a.r.l. (Mandante)
SACYR S.A.U. (Mandante)
ISHIKAWAJIMA - HARIMA HEAVY INDUSTRIES CO. Ltd. (Mandante)
A.C.I. S.C.P.A. - CONSORZIO STABILE (Mandante)

IL PROGETTISTA	IL CONTRAENTE GENERALE	STRETTO DI MESSINA	STRETTO DI MESSINA
Studio FC&RR Associati s.r.l. Dott. Ing. F. Cavallaro Ordine Ingegneri Messina n° 1110 Dott. Ing. E. Pagani Ordine Ingegneri Milano n° 15408	Project Manager (Ing. P.P. Marchetti)	Direttore Generale e RUP Validazione (Ing. G. Fiammenghi)	Amministratore Delegato (Dott. P. Ciucci)

GENERALE — SS0899_F0
INFRASTRUTTURE STRADALI OPERE CIVILI
VIABILITA' SECONDARIA
GENERALE – P–SN5 COLLEGAMENTO STRADA MILITARE CAMPO ITALIA
P–SN5 – SEZIONI TRASVERSALI 1/25

CODICE: C G 2 8 0 0 P W 9 D S S C V 2 G 0 0 0 0 0 0 0 1 F0 — SCALA: 1:200

REV.	DATA	DESCRIZIONE	REDATTO	VERIFICATO	APPROVATO
F0	20/06/2011	EMISSIONE FINALE	PELLICANO'	PERILLO	RUGOLO

NOME DEL FILE: SS0899_F0.dwg