P-SN5 – SEZIONI TRASVERSALI 2/25

SCALA 1:200

TRATTO 1

SEZIONE N. : 13

SCAVI E BONIFICHE	
STERRO	6.465 mq
FOSSO	0.317 mq
RILEVATI	
RILEVATO	0.649 mq
SOVRASTRUTTURA STRADALE	
CASSONETTO	8.500 m

SEZIONE N. : 13
QT. PROGETTO : 159.982
DIST.PROG. : 125.000
DIST.PREC. : 6.456
DIST.SUCC. : 14.373

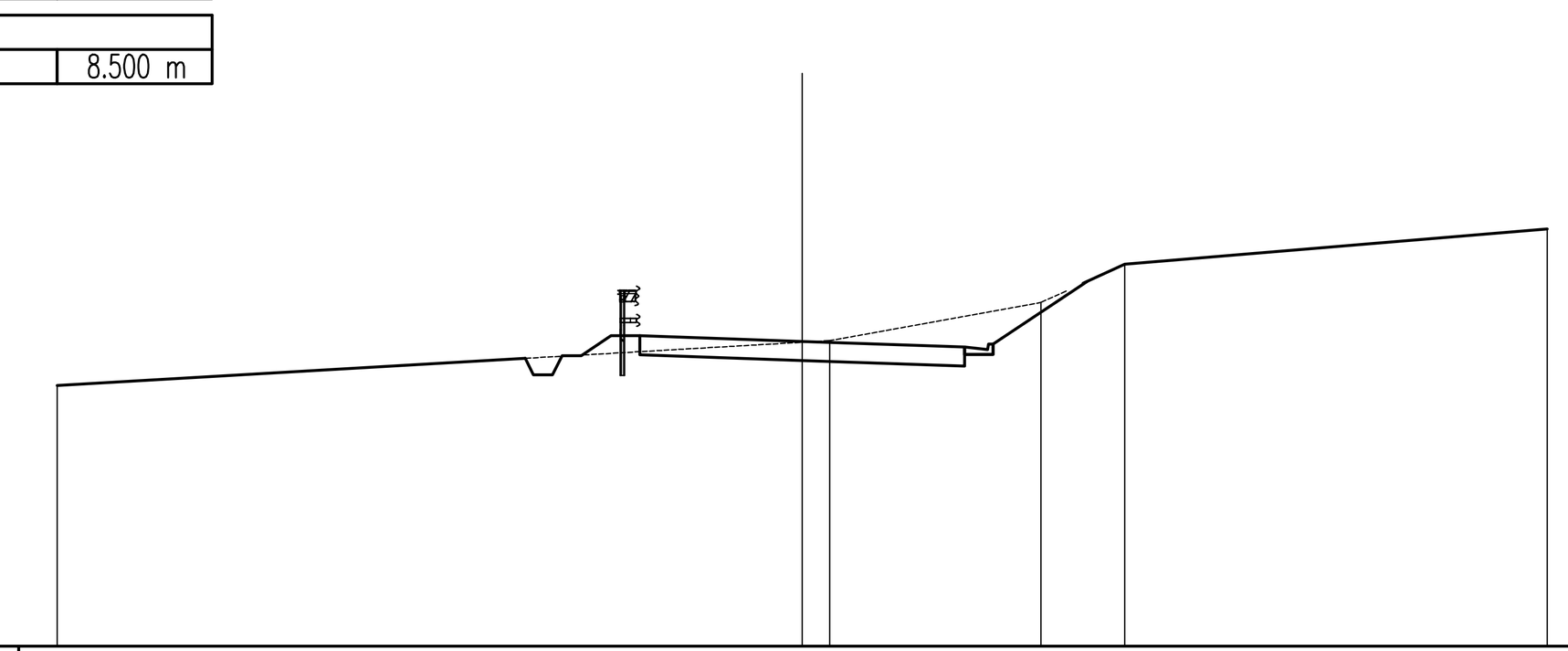

SCALA 1:200

QT.RIF. 152.00

QUOTE TERRENO	158.829 · 159.958 · 160.000 · 161.000 · 162.000 · 162.921
DIST.PARZIALI TERRENO	33.801 · 0.720 · 5.532 · 2.192 · 12.009
QUOTE PROGETTO	159.609 · 160.130 · 159.630 · 159.482 · 159.333 · 159.643 · 159.643 · 161.546
DIST.PARZIALI PROGETTO	1.032 · 0.750 · 4.250 · 4.250 · 0.600 · 2.449

SEZIONE N. : 14

SCAVI E BONIFICHE	
STERRO	20.083 mq
SOVRASTRUTTURA STRADALE	
CASSONETTO	8.500 m

SEZIONE N. : 14
QT. PROGETTO : 162.071
DIST.PROG. : 139.373
DIST.PREC. : 14.373
DIST.SUCC. : 10.627

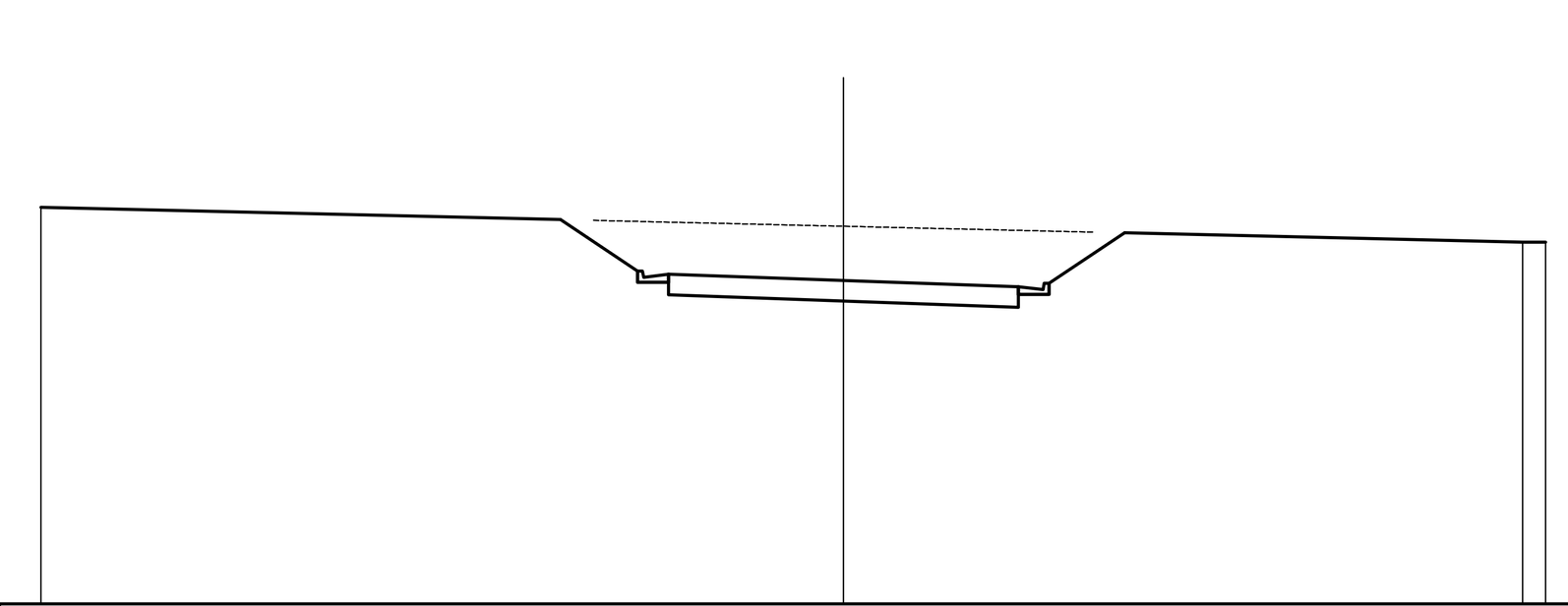

SCALA 1:200

QT.RIF. 154.21

QUOTE TERRENO	163.846 · 163.388 · 163.000 · 163.000
DIST.PARZIALI TERRENO	25.983 · 16.504 · 0.557
QUOTE PROGETTO	163.550 · 162.299 · 162.029 · 161.719 · 161.571 · 161.422 · 161.732 · 161.732 · 163.228
DIST.PARZIALI PROGETTO	1.875 · 0.600 · 4.250 · 4.250 · 0.600 · 1.837

SEZIONE N. : 15

SCAVI E BONIFICHE	
STERRO	29.393 mq
SOVRASTRUTTURA STRADALE	
CASSONETTO	8.500 m

SEZIONE N. : 15
QT. PROGETTO : 163.733
DIST.PROG. : 150.000
DIST.PREC. : 10.627
DIST.SUCC. : 24.459

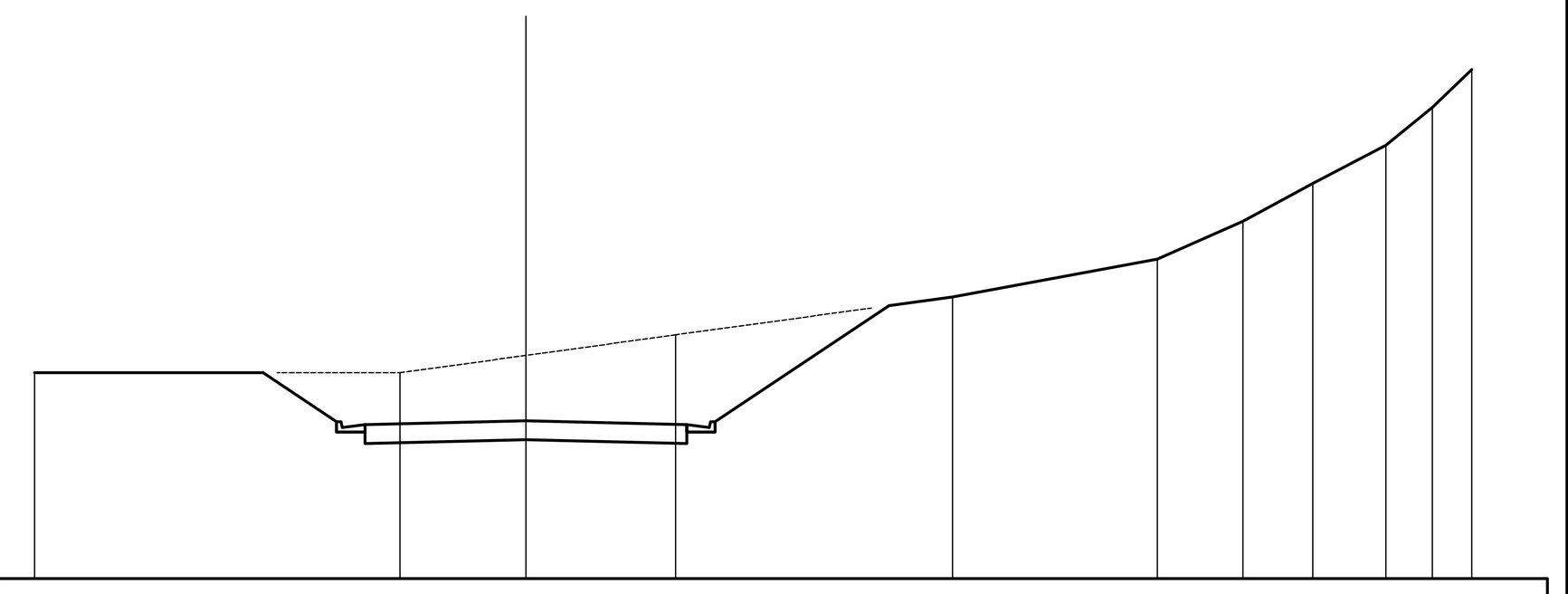

SCALA 1:200

QT.RIF. 159.56

QUOTE TERRENO	165.000 · 165.000 · 165.456 · 166.000 · 167.000 · 168.000 · 169.000 · 170.000 · 171.000 · 172.000 · 173.000
DIST.PARZIALI TERRENO	9.657 · 3.321 · 3.958 · 7.309 · 5.415 · 2.263 · 1.841 · 1.930 · 1.228 · 1.042
QUOTE PROGETTO	165.000 · 163.706 · 163.436 · 163.126 · 163.233 · 163.126 · 163.436 · 163.706 · 166.771
DIST.PARZIALI PROGETTO	1.939 · 0.600 · 4.250 · 4.250 · 0.600 · 4.595

SEZIONE N. : 16

SCAVI E BONIFICHE	
STERRO	18.921 mq
SOVRASTRUTTURA STRADALE	
CASSONETTO	8.500 m

SEZIONE N. : 16
QT. PROGETTO : 167.558
DIST.PROG. : 174.459
DIST.PREC. : 24.459
DIST.SUCC. : 25.541

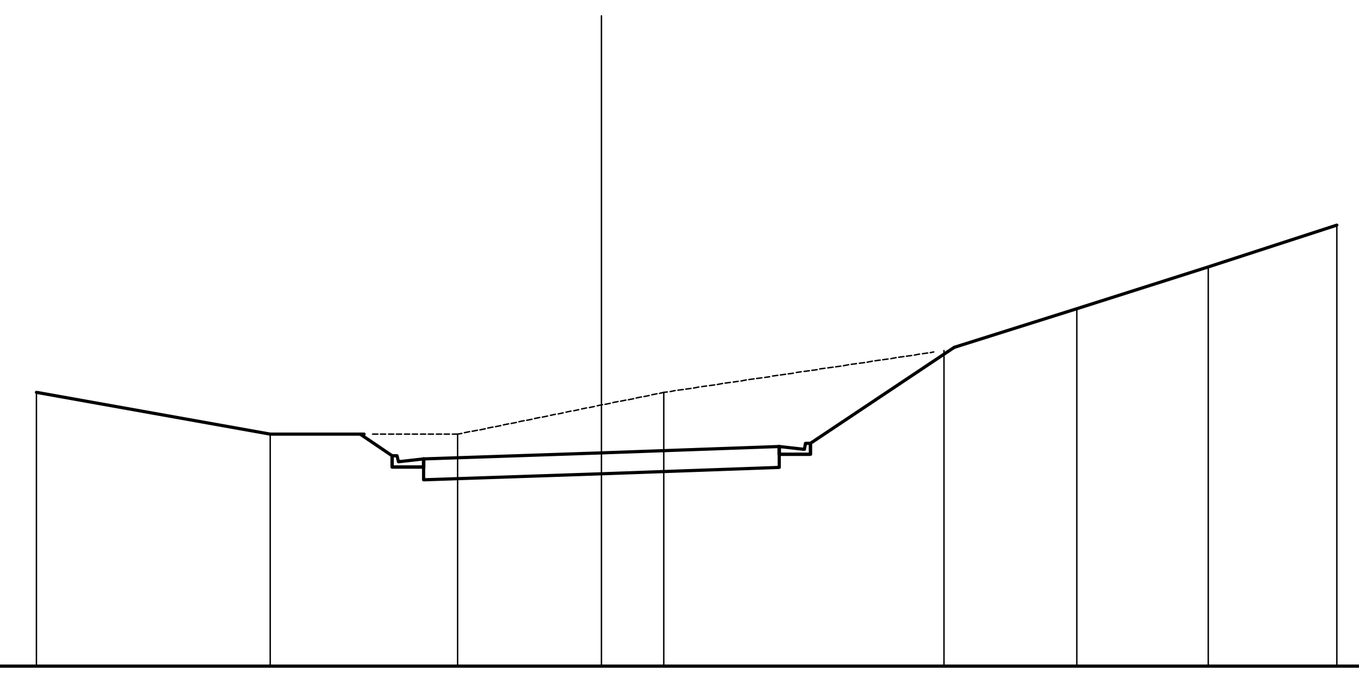

SCALA 1:200

QT.RIF. 162.45

QUOTE TERRENO	169.000 · 168.000 · 168.000 · 168.697 · 169.000 · 170.000 · 171.000 · 172.000 · 173.000
DIST.PARZIALI TERRENO	7.363 · 5.593 · 4.475 · 3.437 · 1.491 · 6.699 · 3.170 · 3.147 · 3.071 · 3.452
QUOTE PROGETTO	168.000 · 167.219 · 167.219 · 166.909 · 167.058 · 167.207 · 167.517 · 167.787 · 170.077
DIST.PARZIALI PROGETTO	0.766 · 0.600 · 4.250 · 4.250 · 0.600 · 3.433

SEZIONE N. : 17

SCAVI E BONIFICHE	
STERRO	32.830 mq
SOVRASTRUTTURA STRADALE	
CASSONETTO	8.500 m

SEZIONE N. : 17
QT. PROGETTO : 171.552
DIST.PROG. : 200.000
DIST.PREC. : 25.541
DIST.SUCC. : 11.157

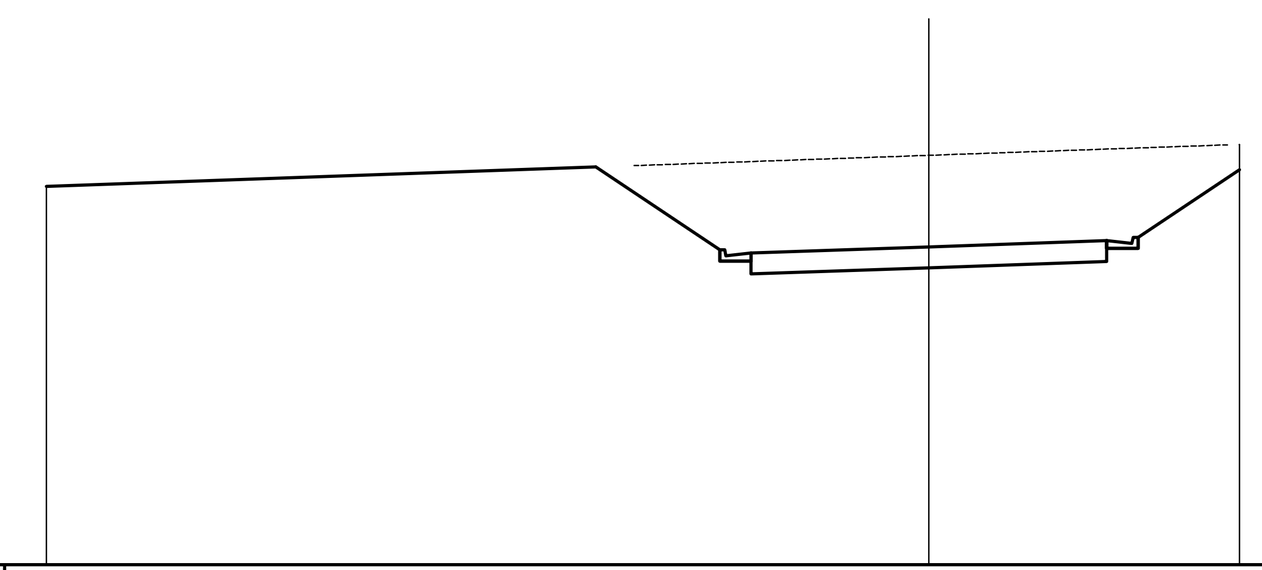

SCALA 1:200

QT.RIF. 163.95

QUOTE TERRENO	173.000 · 173.740 · 174.000
DIST.PARZIALI TERRENO	21.093 · 7.422
QUOTE PROGETTO	173.460 · 171.484 · 171.214 · 170.904 · 171.052 · 171.201 · 171.511 · 171.511 · 173.397
DIST.PARZIALI PROGETTO	2.964 · 0.600 · 4.250 · 4.250 · 0.600 · 2.422

SEZIONE N. : 18

SCAVI E BONIFICHE	
STERRO	41.778 mq
SOVRASTRUTTURA STRADALE	
CASSONETTO	8.500 m

SEZIONE N. : 18
QT. PROGETTO : 173.297
DIST.PROG. : 211.157
DIST.PREC. : 11.157
DIST.SUCC. : 13.843

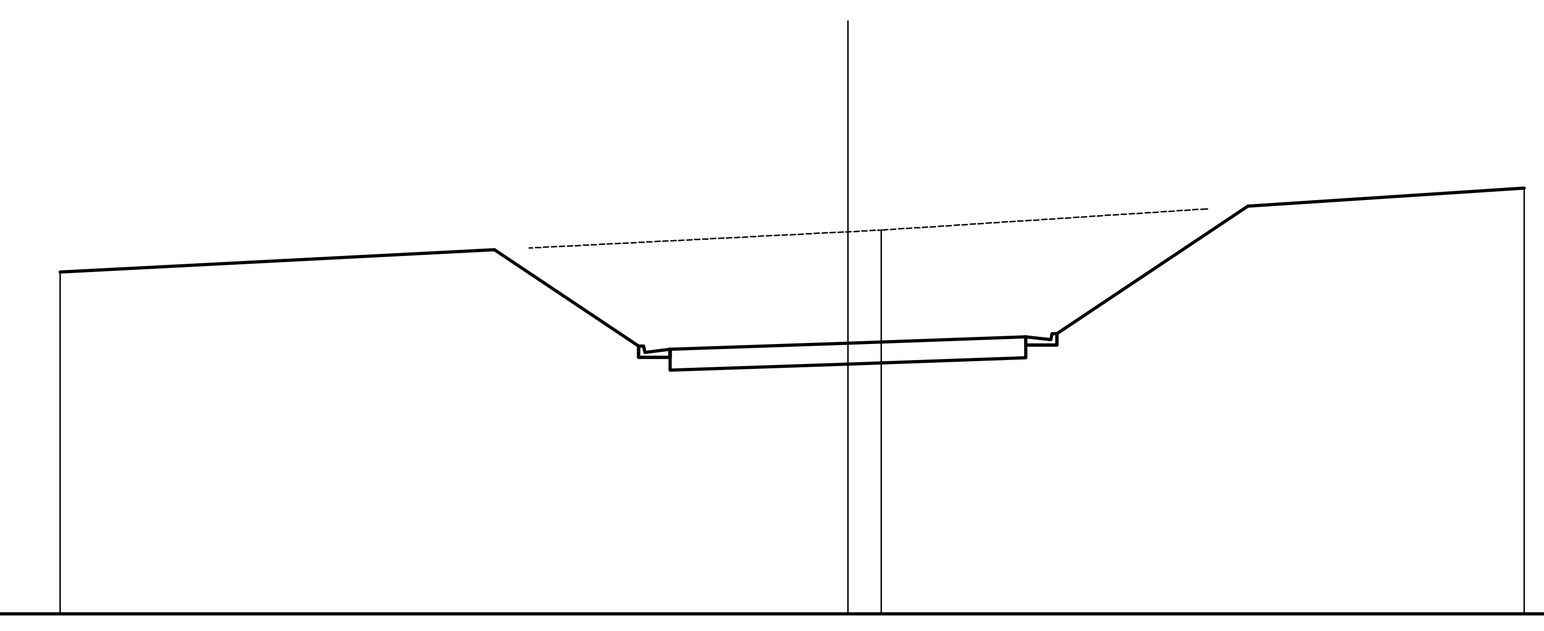

SCALA 1:200

QT.RIF. 166.82

QUOTE TERRENO	175.000 · 175.959 · 176.000 · 177.000
DIST.PARZIALI TERRENO	18.830 · 0.798 · 15.363 · 4.831
QUOTE PROGETTO	175.529 · 173.229 · 172.959 · 172.649 · 172.797 · 172.946 · 173.256 · 173.526 · 176.571
DIST.PARZIALI PROGETTO	3.449 · 0.600 · 4.250 · 4.250 · 0.600 · 4.564

SEZIONE N. : 19

SCAVI E BONIFICHE	
STERRO	47.039 mq
SOVRASTRUTTURA STRADALE	
CASSONETTO	8.500 m

SEZIONE N. : 19
QT. PROGETTO : 175.462
DIST.PROG. : 225.000
DIST.PREC. : 13.843
DIST.SUCC. : 22.854

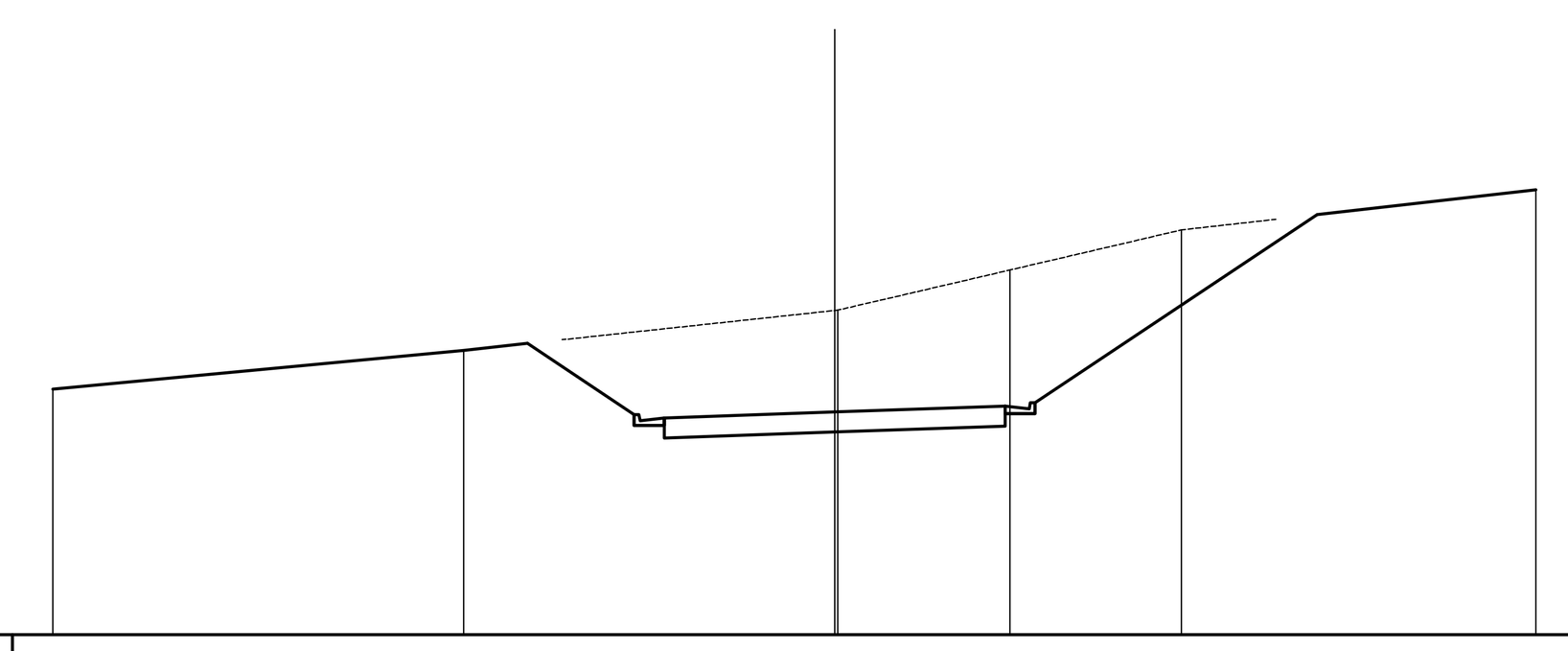

SCALA 1:200

QT.RIF. 169.91

QUOTE TERRENO	176.033 · 177.000 · 177.992 · 178.000 · 179.000 · 180.000 · 181.000
DIST.PARZIALI TERRENO	10.569 · 9.250 · 4.290 · 4.280 · 8.834
QUOTE PROGETTO	177.170 · 175.394 · 175.124 · 174.814 · 174.962 · 175.111 · 175.421 · 175.691 · 180.384
DIST.PARZIALI PROGETTO	2.663 · 0.600 · 4.250 · 4.250 · 0.600 · 7.035

SEZIONE N. : 20

SCAVI E BONIFICHE	
STERRO	184.193 mq
SBANCAMENTO MURO	0.975 mq
SCAVO A SEZIONE OBBLIGATA	5.245 mq
RILEVATI	
RILEVATO	5.624 mq
SOVRASTRUTTURA STRADALE	
CASSONETTO	8.500 m
MURI	
MURO	19.644 mq

SEZIONE N. : 20
QT. PROGETTO : 179.037
DIST.PROG. : 247.854
DIST.PREC. : 22.854
DIST.SUCC. : 2.146

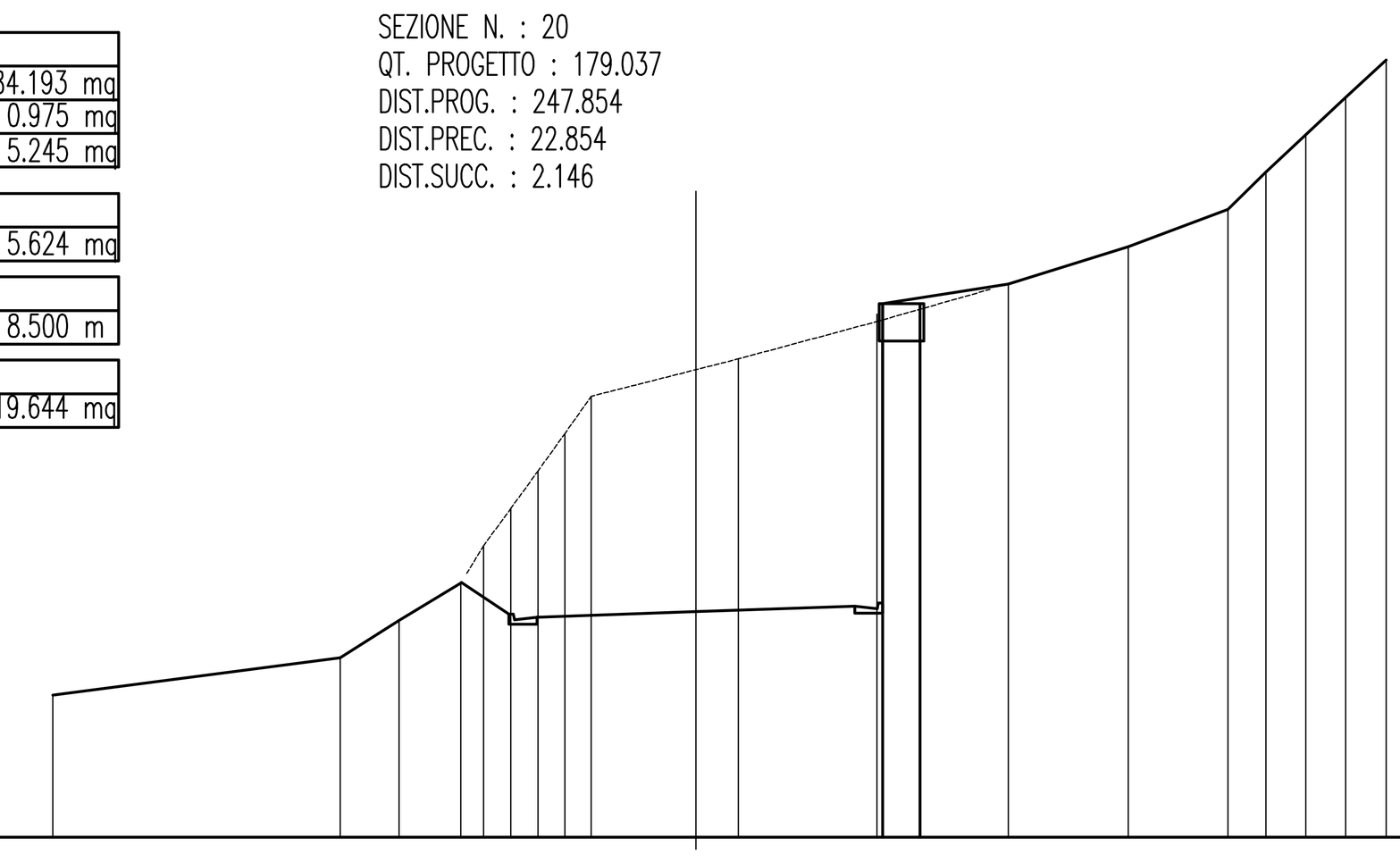

SCALA 1:200

QT.RIF. 168.00

QUOTE TERRENO	177.000 · 178.000 · 179.000 · 180.000 · 181.000 · 182.000 · 183.000 · 184.000 · 185.000 · 185.711 · 186.000 · 187.000 · 188.000 · 189.000 · 190.000 · 191.000 · 192.000 · 193.000 · 194.000
DIST.PARZIALI TERRENO	7.688 · 1.574 · 1.652 · 0.606 · 0.732 · 0.724 · 0.716 · 0.709 · 2.797 · 1.137 · 3.709 · 3.511 · 3.212 · 2.664 · 1.018 · 1.062 · 1.070 · 1.080 · 1.079
QUOTE PROGETTO	179.917 · 178.968 · 178.698 · 178.388 · 178.537 · 178.685 · 178.995 · 178.995 · 178.995 · 187.995
DIST.PARZIALI PROGETTO	1.423 · 0.600 · 4.250 · 4.250 · 0.600 · 2.115 · 0.900 · 15.935

SEZIONE N. : 21

SCAVI E BONIFICHE	
STERRO	184.545 mq
SBANCAMENTO MURO	0.984 mq
SCAVO A SEZIONE OBBLIGATA	5.214 mq
RILEVATI	
RILEVATO	5.658 mq
SOVRASTRUTTURA STRADALE	
CASSONETTO	8.500 m
MURI	
MURO	19.614 mq

SEZIONE N. : 21
QT. PROGETTO : 179.372
DIST.PROG. : 250.000
DIST.PREC. : 2.146
DIST.SUCC. : 25.000

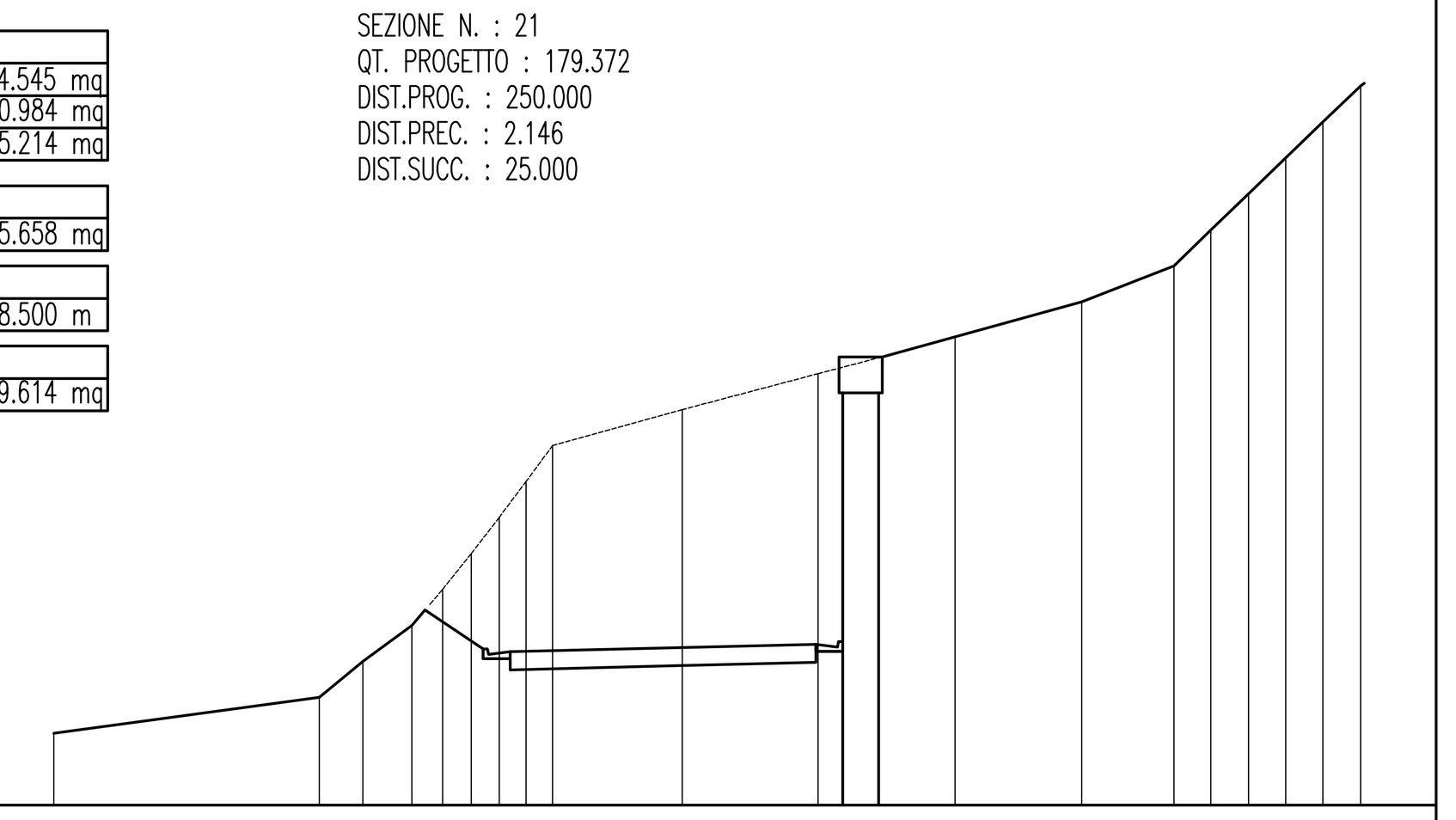

SCALA 1:200

QT.RIF. 175.00

QUOTE TERRENO	177.000 · 178.000 · 179.000 · 180.000 · 181.000 · 182.000 · 183.000 · 184.000 · 185.000 · 185.852 · 186.000 · 187.000 · 188.000 · 189.000 · 190.000 · 191.000 · 192.000 · 193.000 · 194.000
DIST.PARZIALI TERRENO	7.383 · 1.212 · 1.359 · 0.854 · 0.801 · 0.775 · 0.749 · 0.735 · 3.071 · 0.534 · 3.777 · 3.814 · 3.519 · 2.569 · 1.019 · 1.048 · 1.037 · 1.033 · 1.049
QUOTE PROGETTO	180.427 · 179.346 · 179.076 · 178.766 · 178.872 · 178.971 · 179.411 · 179.281 · 179.281 · 188.281
DIST.PARZIALI PROGETTO	1.620 · 0.600 · 4.250 · 4.250 · 0.600 · 2.115 · 0.900 · 16.764

SEZIONE N. : 22

SCAVI E BONIFICHE	
STERRO	100.525 mq
SBANCAMENTO MURO	0.788 mq
SCAVO A SEZIONE OBBLIGATA	3.253 mq
RILEVATI	
RILEVATO	3.028 mq
SOVRASTRUTTURA STRADALE	
CASSONETTO	8.500 m
MURI	
MURO	9.960 mq

SEZIONE N. : 22
QT. PROGETTO : 183.282
DIST.PROG. : 275.000
DIST.PREC. : 25.000
DIST.SUCC. : 10.444

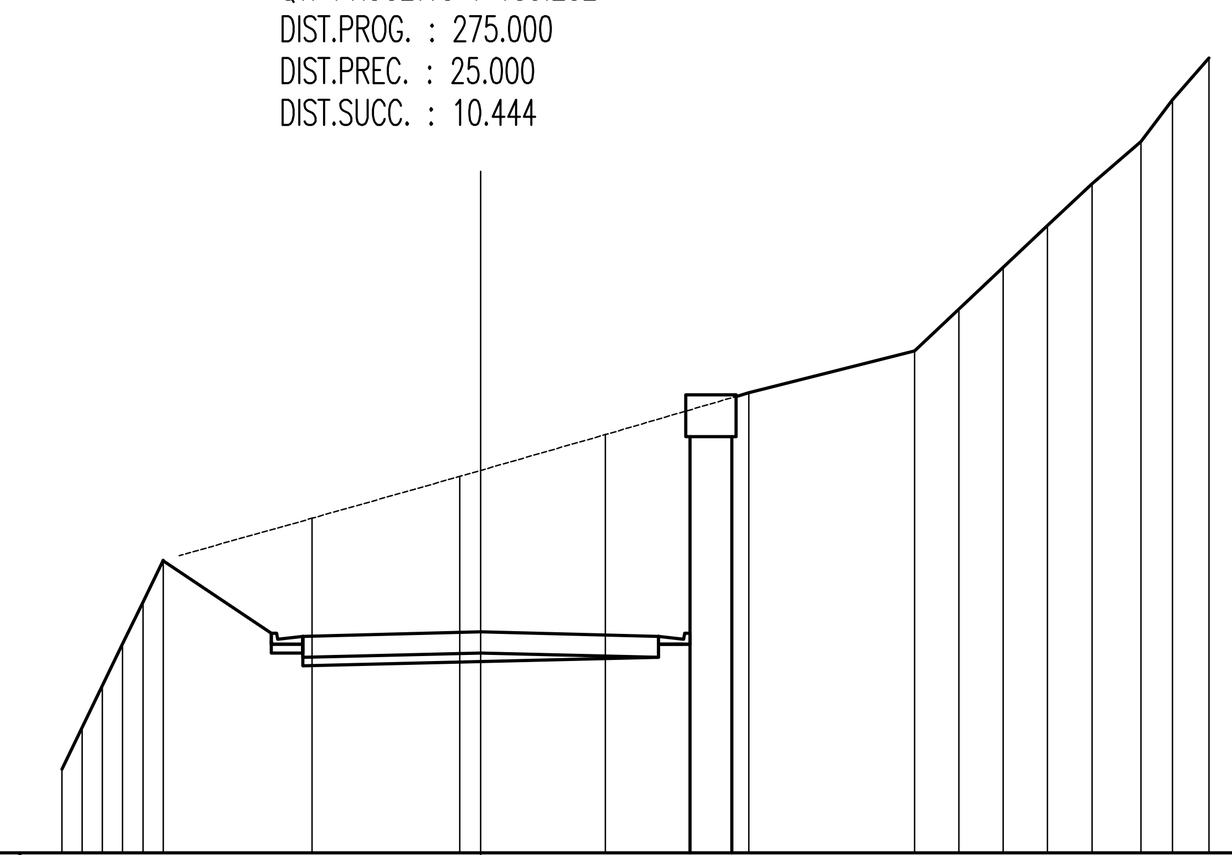

SCALA 1:200

QT.RIF. 178.00

QUOTE TERRENO	180.000 · 181.000 · 182.000 · 183.000 · 184.000 · 185.000 · 186.000 · 187.000 · 187.144 · 188.000 · 189.000 · 190.000 · 191.000 · 192.000 · 193.000 · 194.000 · 195.000 · 196.000 · 197.000
DIST.PARZIALI TERRENO	0.490 · 0.480 · 0.485 · 0.491 · 0.478 · 3.560 · 3.529 · 0.500 · 2.980 · 3.427 · 3.962 · 1.057 · 1.058 · 1.062 · 1.067 · 1.166 · 0.756 · 0.869
QUOTE PROGETTO	184.986 · 183.256 · 182.986 · 182.676 · 182.782 · 182.676 · 182.986 · 182.986 · 182.986 · 182.986 · 191.530
DIST.PARZIALI PROGETTO	2.595 · 0.600 · 4.250 · 4.250 · 0.600 · 1.500 · 0.600 · 10.305

SEZIONE N. : 23

SCAVI E BONIFICHE	
STERRO	83.449 mq
SBANCAMENTO MURO	0.709 mq
SCAVO A SEZIONE OBBLIGATA	2.478 mq
RILEVATI	
RILEVATO	2.304 mq
SOVRASTRUTTURA STRADALE	
CASSONETTO	8.500 m
MURI	
MURO	7.050 mq

SEZIONE N. : 23
QT. PROGETTO : 184.916
DIST.PROG. : 285.444
DIST.PREC. : 10.444
DIST.SUCC. : 13.328

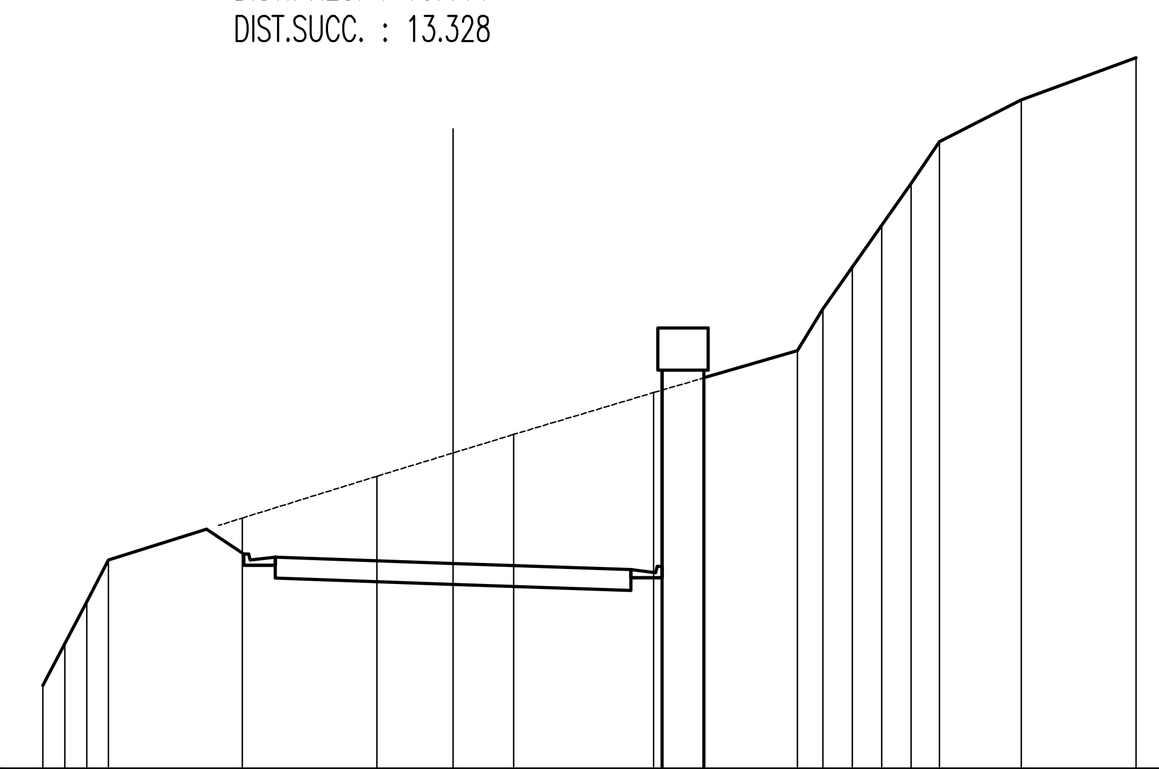

SCALA 1:200

QT.RIF. 180.00

QUOTE TERRENO	182.000 · 183.000 · 184.000 · 185.000 · 186.000 · 187.000 · 187.556 · 188.000 · 189.000 · 190.000 · 191.000 · 192.000 · 193.000 · 194.000 · 195.000 · 196.000 · 197.000
DIST.PARZIALI TERRENO	0.525 · 0.525 · 0.519 · 3.199 · 3.217 · 1.819 · 1.455 · 3.341 · 3.441 · 0.608 · 0.700 · 0.701 · 0.702 · 0.677 · 1.956 · 2.744
QUOTE PROGETTO	185.734 · 184.874 · 184.874 · 184.564 · 184.416 · 184.267 · 184.577 · 184.577 · 184.577 · 189.577 · 192.400
DIST.PARZIALI PROGETTO	0.885 · 0.600 · 4.250 · 4.250 · 0.600 · 1.250 · 0.500 · 9.574

SEZIONE N. : 24

SCAVI E BONIFICHE	
STERRO	99.406 mq
SBANCAMENTO MURO	0.912 mq
SCAVO A SEZIONE OBBLIGATA	4.324 mq
RILEVATI	
RILEVATO	4.667 mq
SOVRASTRUTTURA STRADALE	
CASSONETTO	8.500 m
MURI	
MURO	15.592 mq

SEZIONE N. : 24
QT. PROGETTO : 187.000
DIST.PROG. : 298.772
DIST.PREC. : 13.328
DIST.SUCC. : 13.328

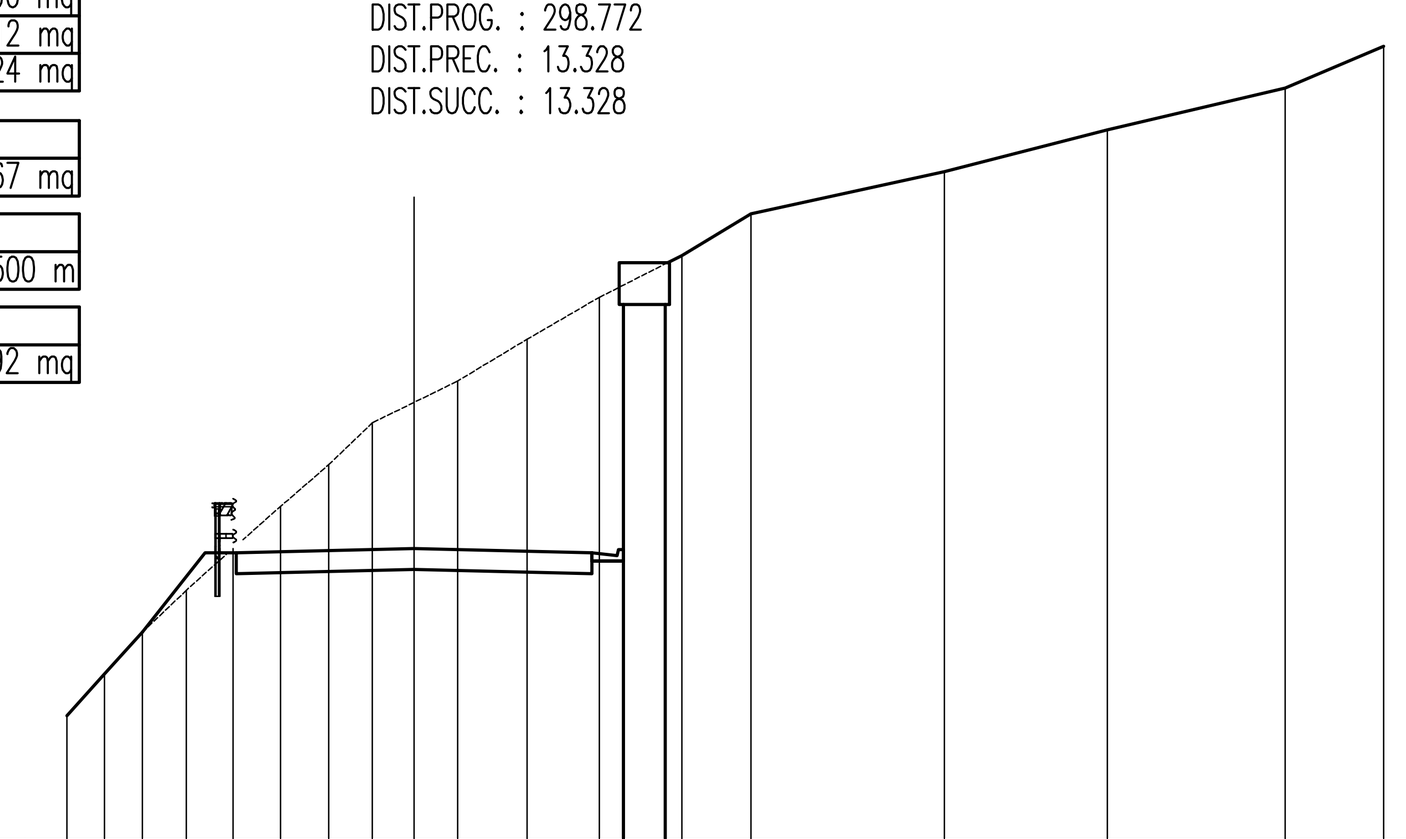

SCALA 1:200

QT.RIF. 180.00

QUOTE TERRENO	183.000 · 184.000 · 185.000 · 186.000 · 187.000 · 188.000 · 189.000 · 190.000 · 190.490 · 191.000 · 192.000 · 193.000 · 194.000 · 195.000 · 196.000 · 197.000 · 198.000 · 199.000
DIST.PARZIALI TERRENO	0.897 · 0.906 · 1.049 · 1.115 · 1.133 · 1.153 · 1.043 · 1.000 · 1.039 · 1.661 · 1.724 · 1.971 · 1.653 · 4.626 · 3.894 · 4.244 · 2.357
QUOTE PROGETTO	186.884 · 186.394 · 186.500 · 186.394 · 186.704 · 186.704 · 186.704 · 194.704 · 198.838
DIST.PARZIALI PROGETTO	0.750 · 4.250 · 4.250 · 0.600 · 1.880 · 0.800 · 15.108

NOTE GENERALI

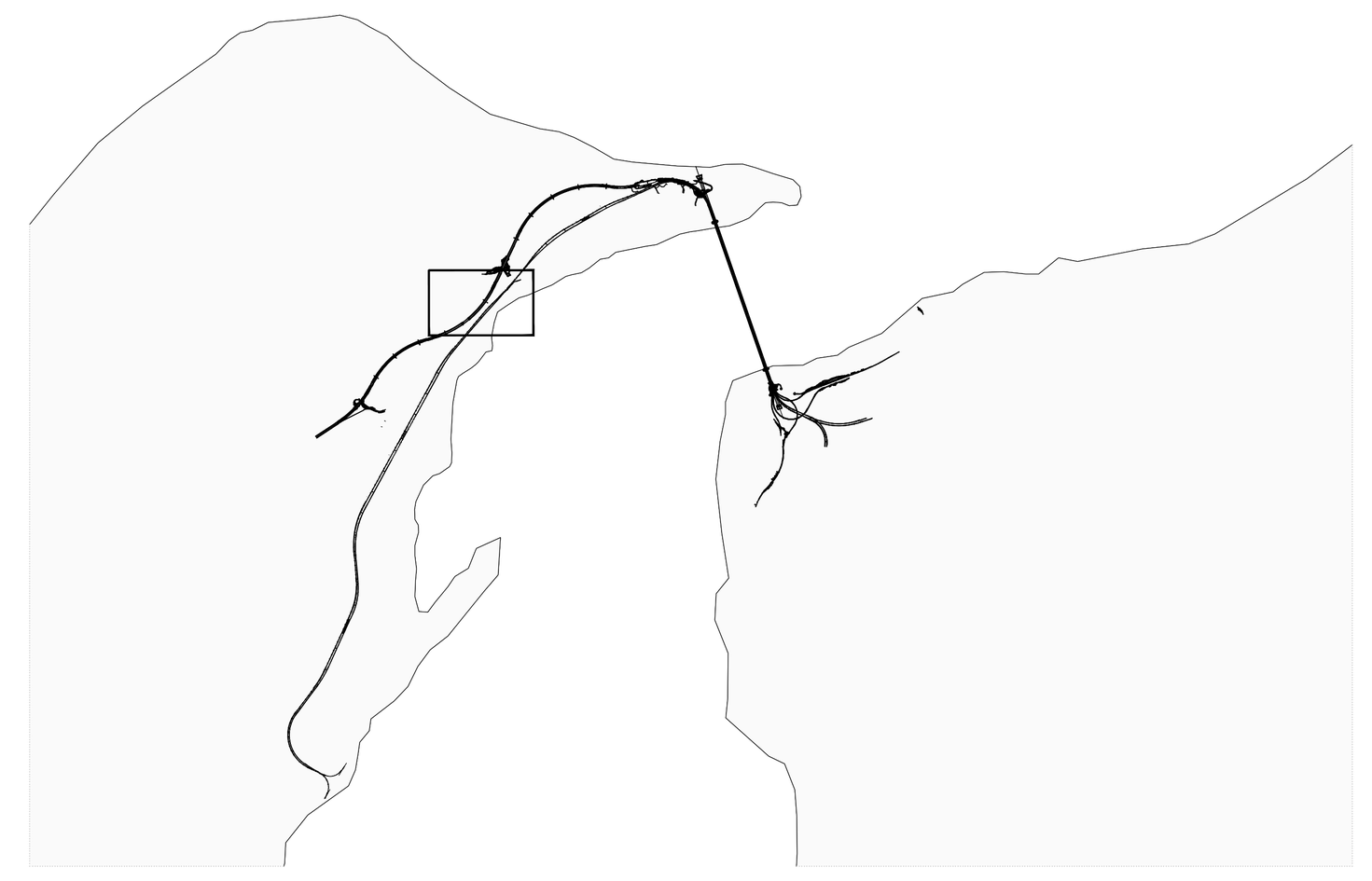

Stretto di Messina

Concessionaria per la progettazione, realizzazione e gestione del collegamento stabile tra la Sicilia e il Continente
Organismo di Diritto pubblico
(Legge n° 1158 del 17 dicembre 1971, modificata dal D.Lgs. n° 114 del 24 aprile 2003)

Eurolink

PONTE SULLO STRETTO DI MESSINA

PROGETTO DEFINITIVO

EUROLINK S.C.p.A.
IMPREGILO S.p.A. (Mandataria)
SOCIETA' ITALIANA PER CONDOTTE D'ACQUA S.p.A. (Mandante)
COOPERATIVA MURATORI E CEMENTISTI - C.M.C. di Ravenna Soc. Coop. a.r.l. (Mandante)
SACYR S.A.U. (Mandante)
ISHIKAWAJIMA - HARIMA HEAVY INDUSTRIES CO. Ltd. (Mandante)
A.C.I. S.C.P.A. - CONSORZIO STABILE (Mandante)

IL PROGETTISTA	IL CONTRAENTE GENERALE	STRETTO DI MESSINA	STRETTO DI MESSINA
Studio FC&RR Associati s.r.l. Dott. Ing. F. Cavallaro Ordine Ingegneri Messina n° 1110 — Dott. Ing. E. Pagani Ordine Ingegneri Milano n° 15408	Project Manager (Ing. P.P. Marcheselli)	Direttore Generale e RUP Validazione (Ing. G. Fiammenghi)	Amministratore Delegato (Dott. P. Ciucci)

GENERALE — SS0900_F0
INFRASTRUTTURE STRADALI OPERE CIVILI
VIABILITA' SECONDARIA
GENERALE – P-SN5 COLLEGAMENTO STRADA MILITARE CAMPO ITALIA
P-SN5 – SEZIONI TRASVERSALI 2/25

CODICE: C G 2 8 0 0 P W 9 D S S C V 2 G 0 0 0 0 0 0 0 0 2 F0 — SCALA: 1:200

REV.	DATA	DESCRIZIONE	REDATTO	VERIFICATO	APPROVATO
F0	20/06/2011	EMISSIONE FINALE	CHIOVETTA	PERILLO	RUGOLO

NOME DEL FILE: SS0900_F0.dwg