P-SN5 – SEZIONI TRASVERSALI 3/25

SCALA 1:200

TRATTO 1

SEZIONE N. : 25

SCAVI E BONIFICHE	
STERRO	117.636 mq
SBANCAMENTO MURO	0.971 mq
SCAVO A SEZIONE OBBLIGATA	5.245 mq
RILEVATI	
RILEVATO	5.697 mq
SOVRASTRUTTURA STRADALE	
CASSONETTO	8.500 m
MURI	
MURO	19.644 mq

SEZIONE N. : 25
QT. PROGETTO : 185.795
DIST.PROG. : 312.100
DIST.PREC. : 13.328
DIST.SUCC. : 12.900

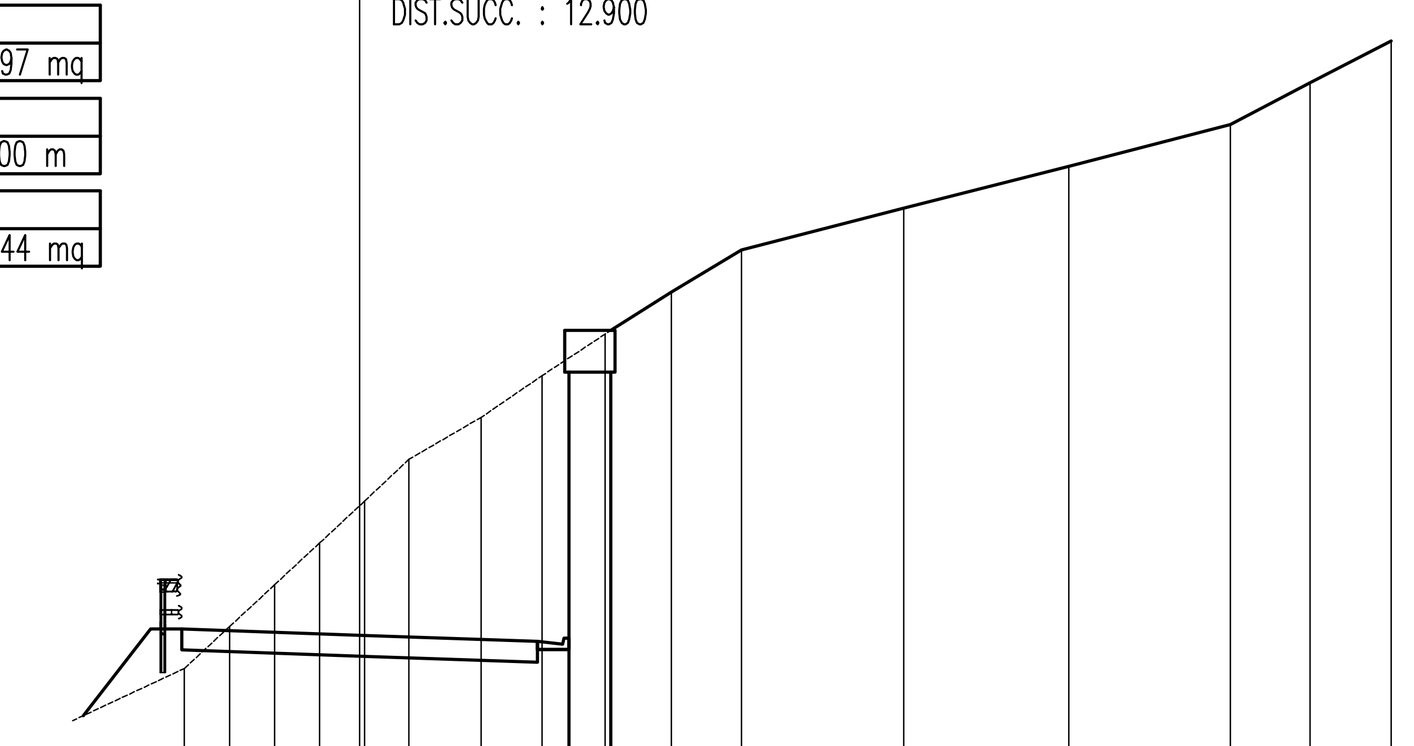

SCALA 1:200

QT.RIF. 183.00

QUOTE TERRENO	185.000 186.000 187.000 188.000 188.891 189.000 190.000 191.000 192.000 193.000 194.000 195.000 196.000 197.000 198.000 199.000 200.000
DIST.PARZIALI TERRENO	1.078 1.080 1.078 0.956 1.061 1.722 1.460 1.509 1.582 1.671 3.877 3.946 3.862 1.908 1.937
QUOTE PROGETTO	185.000 185.944 185.444 185.295 185.146 185.456 185.456 185.456 194.456 198.834
DIST.PARZIALI PROGETTO	1.415 0.750 4.250 4.250 0.600 2.115 0.900 16.636

SEZIONE N. : 26

SCAVI E BONIFICHE	
STERRO	2.709 mq
SBANCAMENTO MURO	0.027 mq
SCAVO A SEZIONE OBBLIGATA	0.020 mq
RILEVATI	
RILEVATO	24.937 mq
SOVRASTRUTTURA STRADALE	
CASSONETTO	8.500 m

SEZIONE N. : 26
QT. PROGETTO : 184.629
DIST.PROG. : 325.000
DIST.PREC. : 12.900
DIST.SUCC. : 8.933

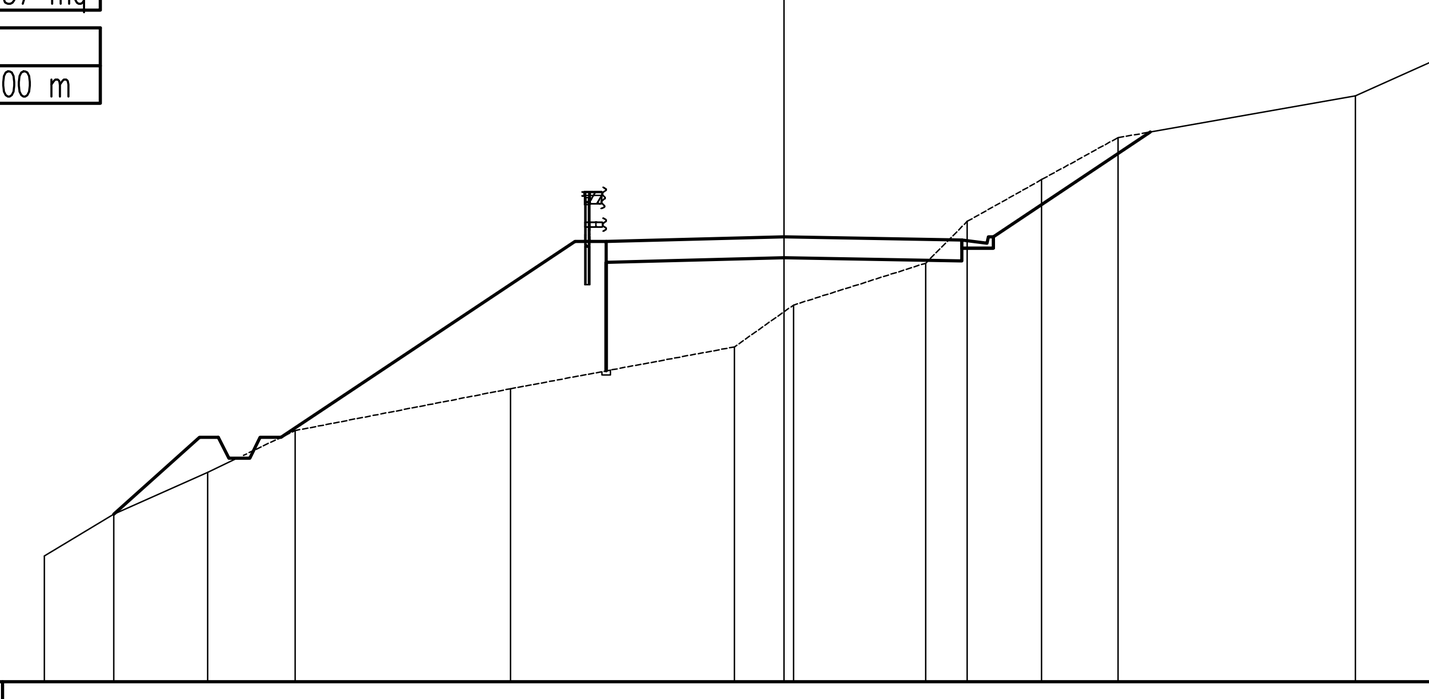

SCALA 1:200

QT.RIF. 174.00

QUOTE TERRENO	177.000 178.000 179.000 180.000 181.000 182.000 182.843 183.000 184.000 185.000 186.000 187.000 188.000 189.000
DIST.PARZIALI TERRENO	1.662 2.239 2.097 5.148 5.344 1.192 3.158 0.996 1.777 1.825 5.678 2.226
QUOTE PROGETTO	179.838 184.523 184.523 184.023 184.129 184.053 184.363 184.633 187.137
DIST.PARZIALI PROGETTO	7.023 0.750 4.250 4.250 0.600 3.755

SEZIONE N. : 27

SCAVI E BONIFICHE	
STERRO	0.340 mq
FOSSO	0.859 mq
SCAVO A SEZIONE OBBLIGATA	0.021 mq
RILEVATI	
RILEVATO	16.258 mq
SOVRASTRUTTURA STRADALE	
CASSONETTO	8.500 m

SEZIONE N. : 27
QT. PROGETTO : 183.822
DIST.PROG. : 333.933
DIST.PREC. : 8.933
DIST.SUCC. : 16.067

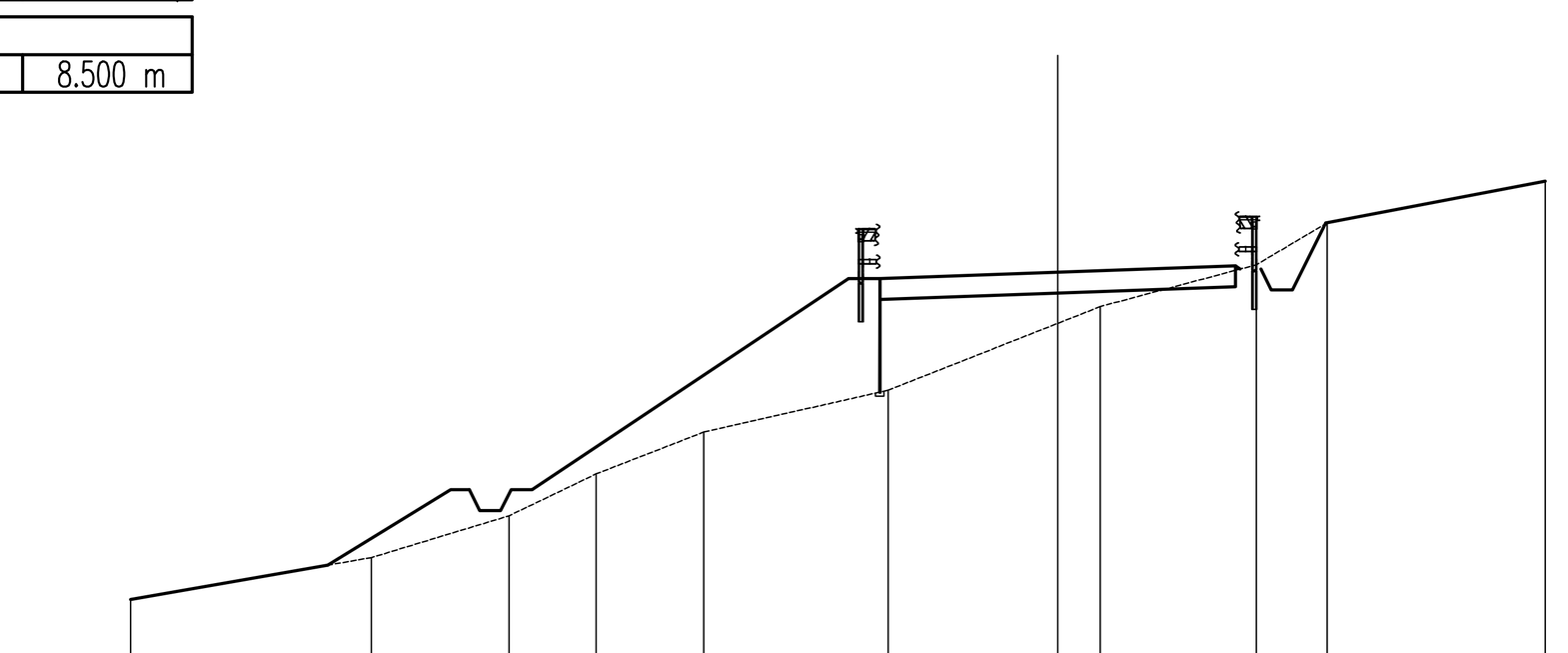

SCALA 1:200

QT.RIF. 174.00

QUOTE TERRENO	176.000 177.000 178.000 179.000 180.000 181.000 182.598 183.000 184.000 185.000 186.000
DIST.PARZIALI TERRENO	5.758 3.294 2.082 2.571 4.413 4.052 1.020 3.735 1.689 5.219
QUOTE PROGETTO	178.624 180.955 183.322 183.470 183.970
DIST.PARZIALI PROGETTO	7.570 4.250 4.250

SEZIONE N. : 28

SCAVI E BONIFICHE	
FOSSO	1.183 mq
SCAVO A SEZIONE OBBLIGATA	0.020 mq
RILEVATI	
RILEVATO	25.866 mq
SOVRASTRUTTURA STRADALE	
CASSONETTO	8.500 m

SEZIONE N. : 28
QT. PROGETTO : 182.426
DIST.PROG. : 350.000
DIST.PREC. : 16.067
DIST.SUCC. : 25.000

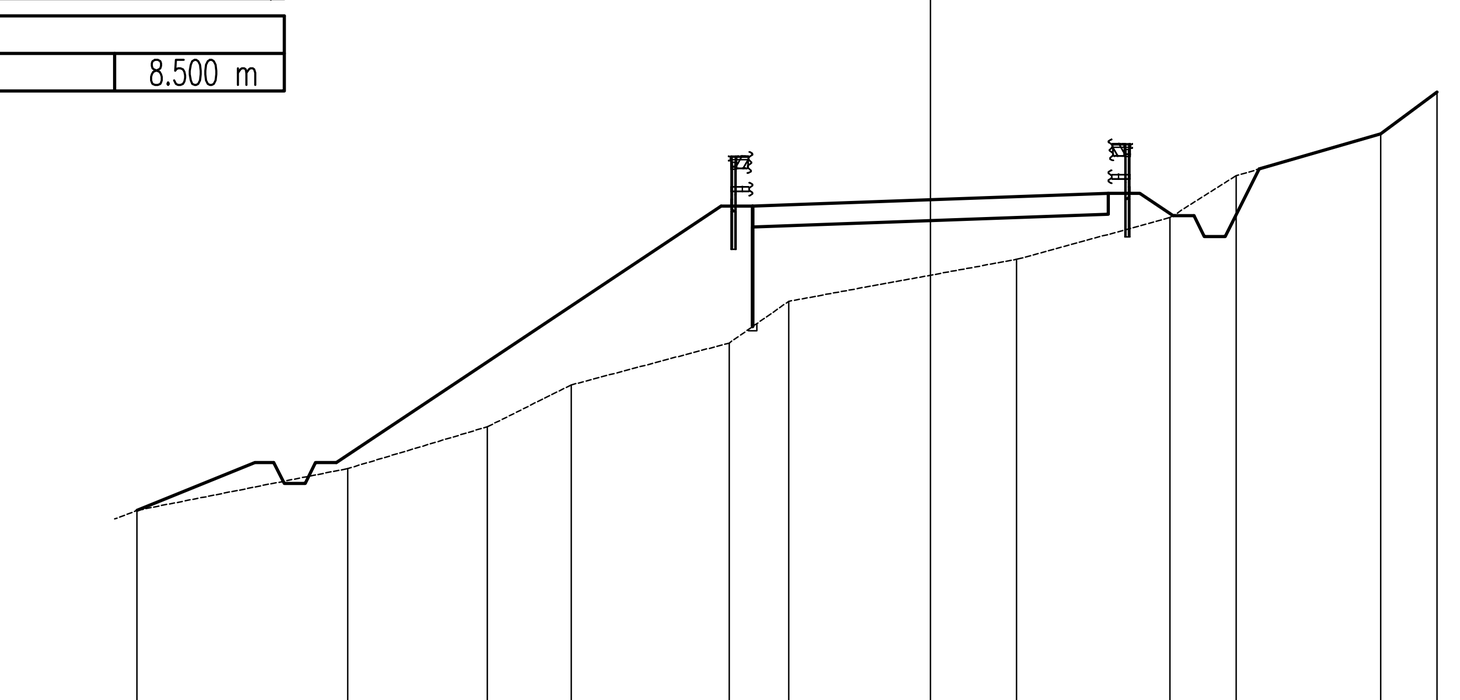

SCALA 1:200

QT.RIF. 170.00

QUOTE TERRENO	175.000 176.000 177.000 178.000 179.000 180.000 180.622 181.000 182.000 183.000 184.000 185.000
DIST.PARZIALI TERRENO	5.035 3.340 2.003 3.773 1.426 3.386 2.060 3.667 1.575 3.458 1.348 7.659
QUOTE PROGETTO	176.145 182.278 181.926 182.075 182.575 182.044
DIST.PARZIALI PROGETTO	9.195 4.250 4.250 0.750 0.797

SEZIONE N. : 29

SCAVI E BONIFICHE	
STERRO	4.173 mq
SBANCAMENTO MURO	0.094 mq
SCAVO A SEZIONE OBBLIGATA	0.020 mq
RILEVATI	
RILEVATO	5.323 mq
SOVRASTRUTTURA STRADALE	
CASSONETTO	8.500 m

SEZIONE N. : 29
QT. PROGETTO : 180.774
DIST.PROG. : 375.000
DIST.PREC. : 25.000
DIST.SUCC. : 16.264

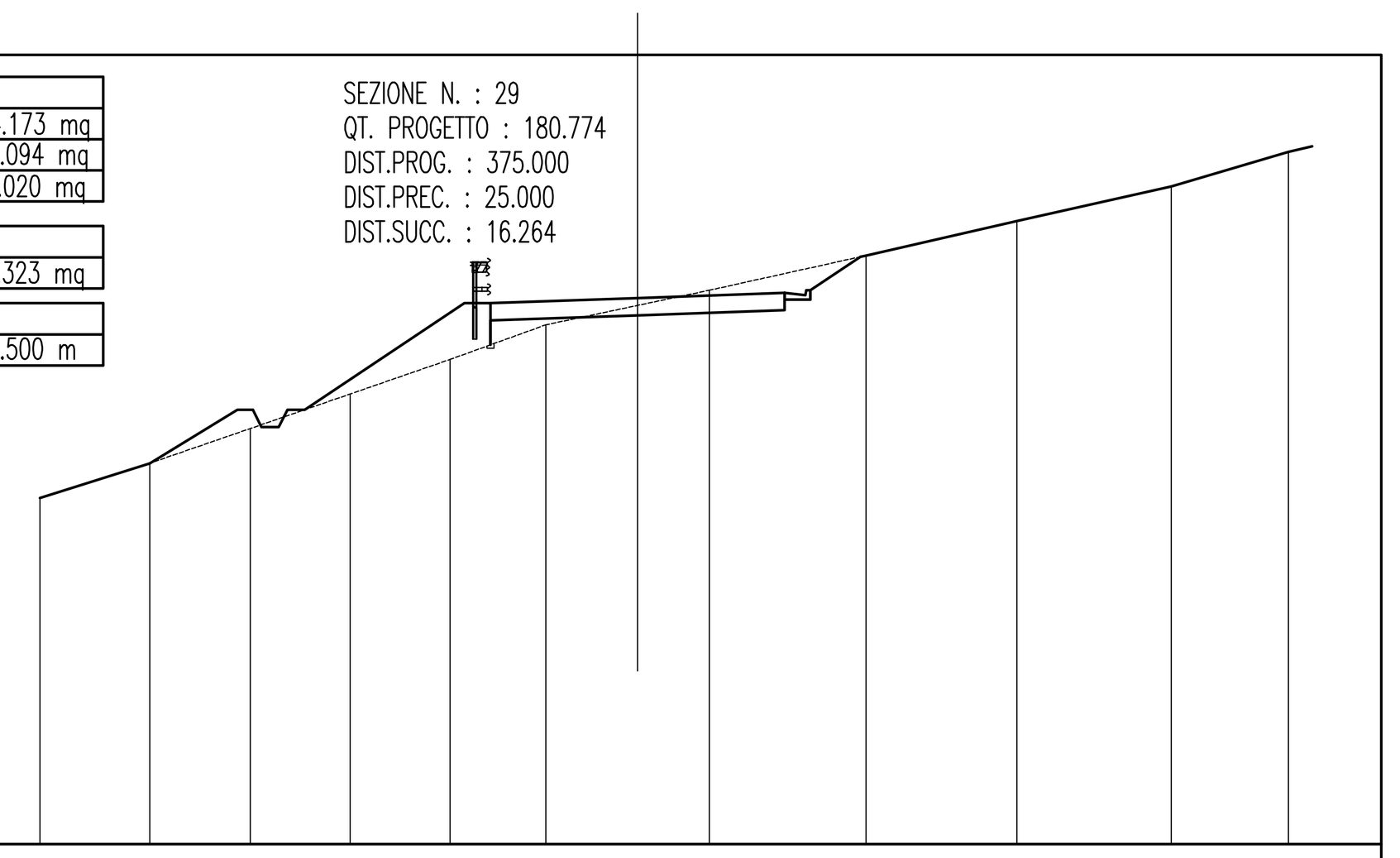

SCALA 1:200

QT.RIF. 165.00

QUOTE TERRENO	175.000 176.000 177.000 178.000 179.000 180.000 180.560 181.000 182.000 183.000 184.000 185.000
DIST.PARZIALI TERRENO	3.097 3.175 2.908 2.884 2.891 2.770 2.646 2.078 4.525 4.361 4.467 3.385
QUOTE PROGETTO	177.546 180.625 179.421 180.125 180.274 180.422 180.732 180.732 181.964
DIST.PARZIALI PROGETTO	4.617 0.750 4.250 4.250 0.600 1.442

SEZIONE N. : 30

SCAVI E BONIFICHE	
FOSSO	0.810 mq
SCAVO A SEZIONE OBBLIGATA	0.021 mq
RILEVATI	
RILEVATO	35.705 mq
SOVRASTRUTTURA STRADALE	
CASSONETTO	8.500 m

SEZIONE N. : 30
QT. PROGETTO : 180.054
DIST.PROG. : 391.264
DIST.PREC. : 16.264
DIST.SUCC. : 8.736

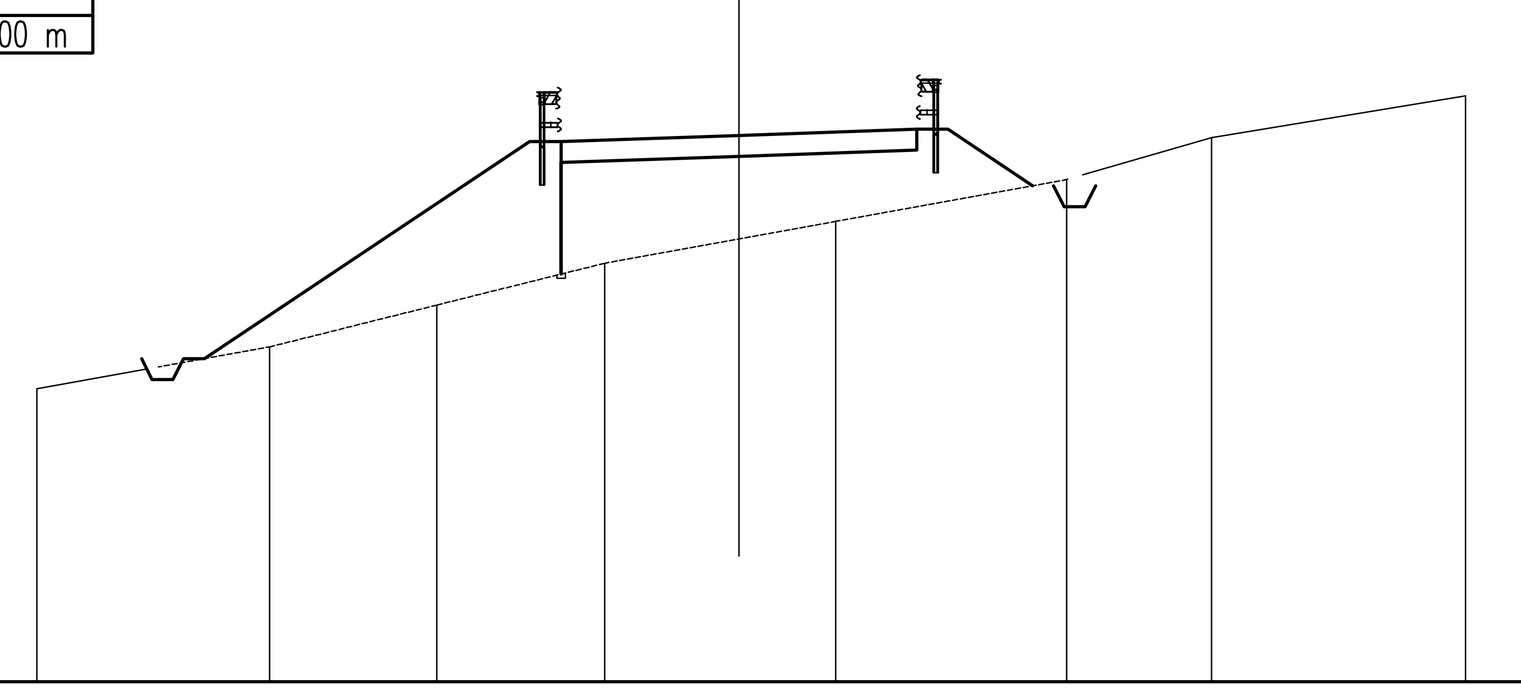

SCALA 1:200

QT.RIF. 167.00

QUOTE TERRENO	174.000 175.000 176.000 177.000 177.581 178.000 179.000 180.000 181.000
DIST.PARZIALI TERRENO	4.014 5.558 3.997 4.014 3.209 2.315 5.514 3.469 6.069 4.590
QUOTE PROGETTO	174.720 179.906 176.741 179.406 179.554 179.703 180.203 178.854
DIST.PARZIALI PROGETTO	7.774 0.750 4.250 4.250 0.750 2.023

SEZIONE N. : 31

SCAVI E BONIFICHE	
FOSSO	0.828 mq
SCAVO A SEZIONE OBBLIGATA	0.020 mq
RILEVATI	
RILEVATO	27.845 mq
SOVRASTRUTTURA STRADALE	
CASSONETTO	8.500 m

SEZIONE N. : 31
QT. PROGETTO : 179.784
DIST.PROG. : 400.000
DIST.PREC. : 8.736
DIST.SUCC. : 25.000

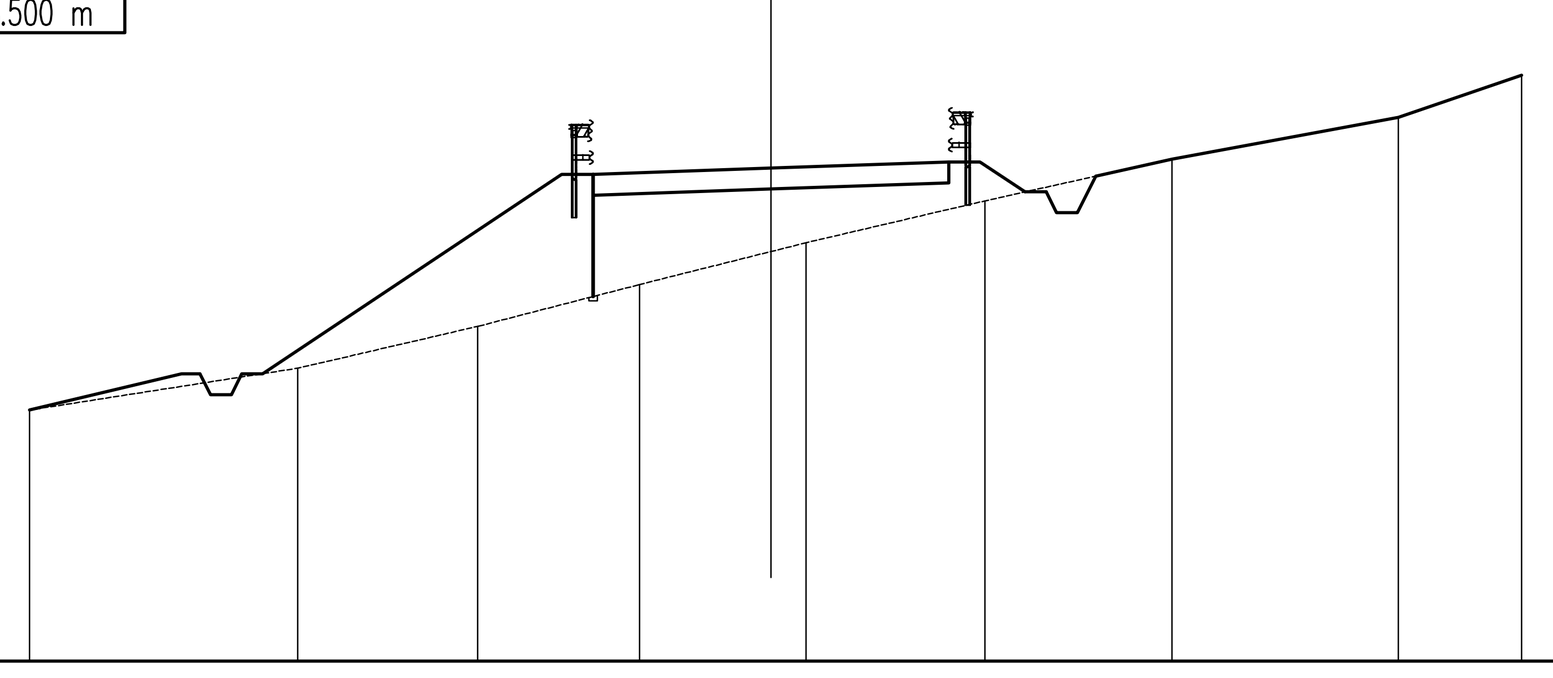

SCALA 1:200

QT.RIF. 168.00

QUOTE TERRENO	174.000 175.000 176.000 177.000 177.789 178.000 179.000 180.000 181.000 182.000
DIST.PARZIALI TERRENO	6.408 4.301 3.868 3.143 0.838 4.274 4.475 5.408 2.950 2.413
QUOTE PROGETTO	174.870 179.635 179.635 179.284 179.433 179.933 179.215
DIST.PARZIALI PROGETTO	7.144 0.750 4.250 4.250 0.750 1.076

SEZIONE N. : 32

SCAVI E BONIFICHE	
STERRO	39.422 mq
SOVRASTRUTTURA STRADALE	
CASSONETTO	8.500 m

SEZIONE N. : 32
QT. PROGETTO : 179.457
DIST.PROG. : 425.000
DIST.PREC. : 25.000
DIST.SUCC. : 23.595

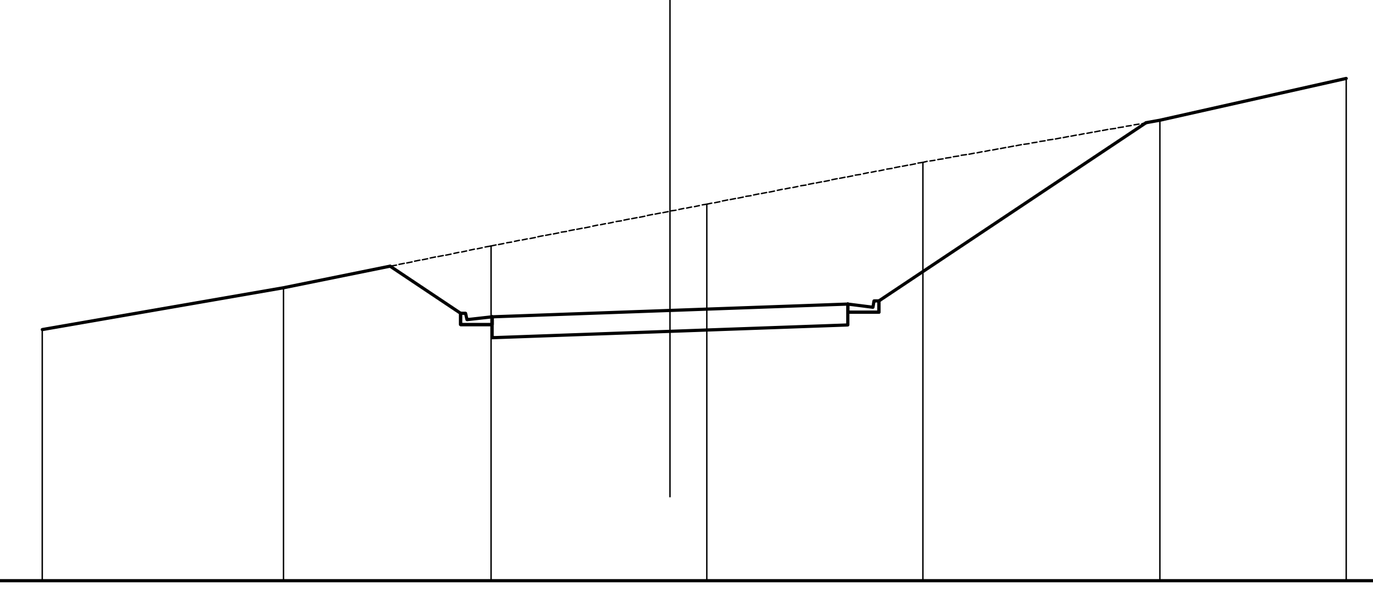

SCALA 1:200

QT.RIF. 173.00

QUOTE TERRENO	179.000 180.000 181.000 181.828 182.000 183.000 184.000 185.000
DIST.PARZIALI TERRENO	5.786 5.765 4.964 4.271 0.885 5.162 5.666 4.448 4.267
QUOTE PROGETTO	180.513 179.388 179.118 178.808 178.957 179.106 179.416 179.686 183.941
DIST.PARZIALI PROGETTO	1.687 0.600 4.250 4.250 0.600 6.380

SEZIONE N. : 33

SCAVI E BONIFICHE	
STERRO	10.187 mq
SBANCAMENTO MURO	11.809 mq
SCAVO A SEZIONE OBBLIGATA	5.509 mq
RILEVATI	
RILEVATO	14.525 mq
SOVRASTRUTTURA STRADALE	
CASSONETTO	8.500 m
MURI	
MURO	7.247 mq

SEZIONE N. : 33
QT. PROGETTO : 179.740
DIST.PROG. : 448.595
DIST.PREC. : 23.595
DIST.SUCC. : 5.584

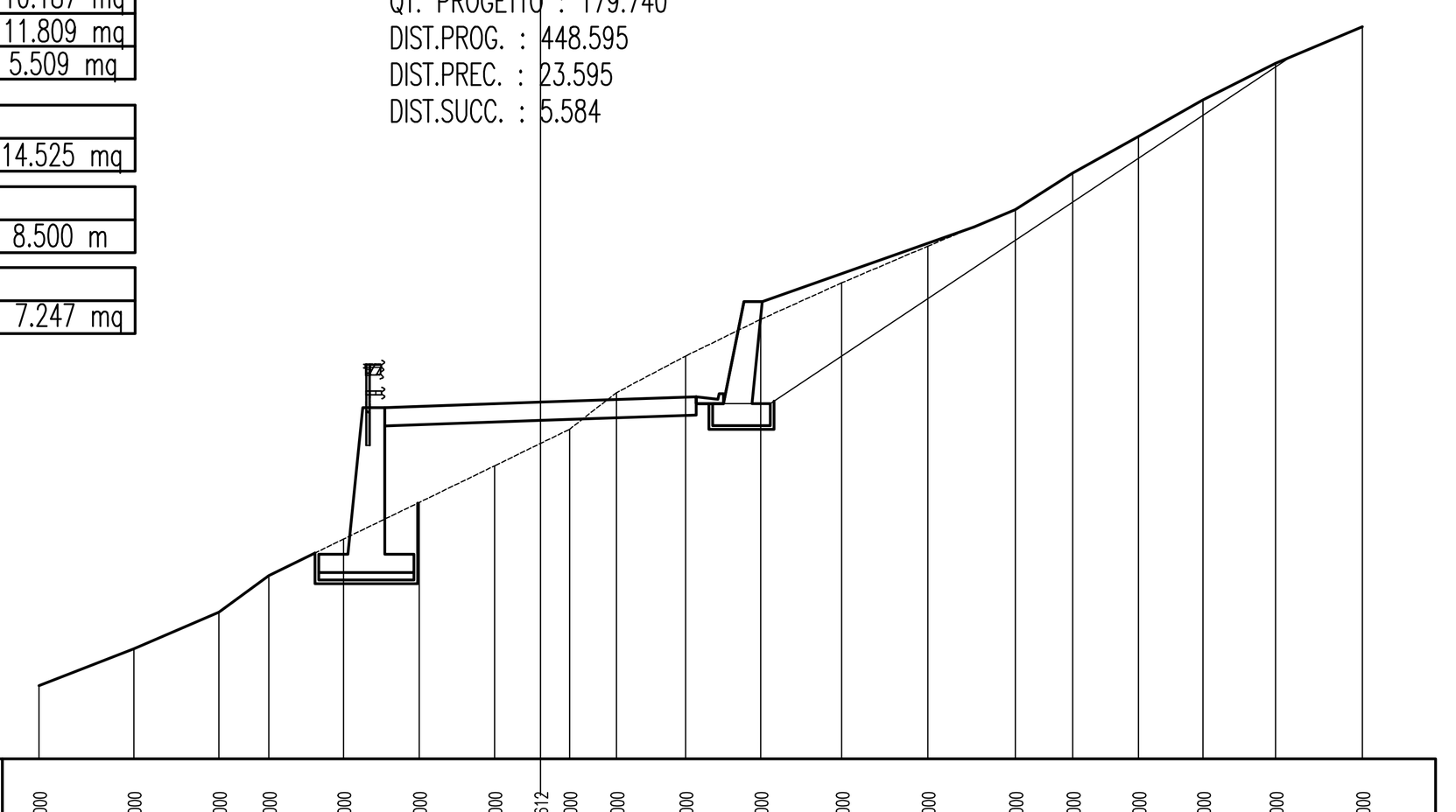

SCALA 1:200

QT.RIF. 170.00

QUOTE TERRENO	172.000 173.000 174.000 175.000 176.000 177.000 178.000 178.612 179.000 180.000 181.000 182.000 183.000 184.000 185.000 186.000 187.000 188.000 189.000 190.000
DIST.PARZIALI TERRENO	2.587 2.323 1.361 2.039 2.066 2.056 1.253 0.795 1.282 1.886 2.048 2.217 2.346 2.391 1.568 1.795 1.764 1.981 2.368
QUOTE PROGETTO	179.591 179.240 179.388 179.698 179.698 179.698 182.488 184.528
DIST.PARZIALI PROGETTO	4.250 4.250 0.600 0.779 5.778

SEZIONE N. : 34

SCAVI E BONIFICHE	
STERRO	95.041 mq
SBANCAMENTO MURO	0.803 mq
SCAVO A SEZIONE OBBLIGATA	7.235 mq
RILEVATI	
RILEVATO	5.659 mq
SOVRASTRUTTURA STRADALE	
CASSONETTO	8.540 m
MURI	
MURO	13.412 mq

SEZIONE N. : 34
QT. PROGETTO : 179.847
DIST.PROG. : 454.179
DIST.PREC. : 5.584
DIST.SUCC. : 20.821

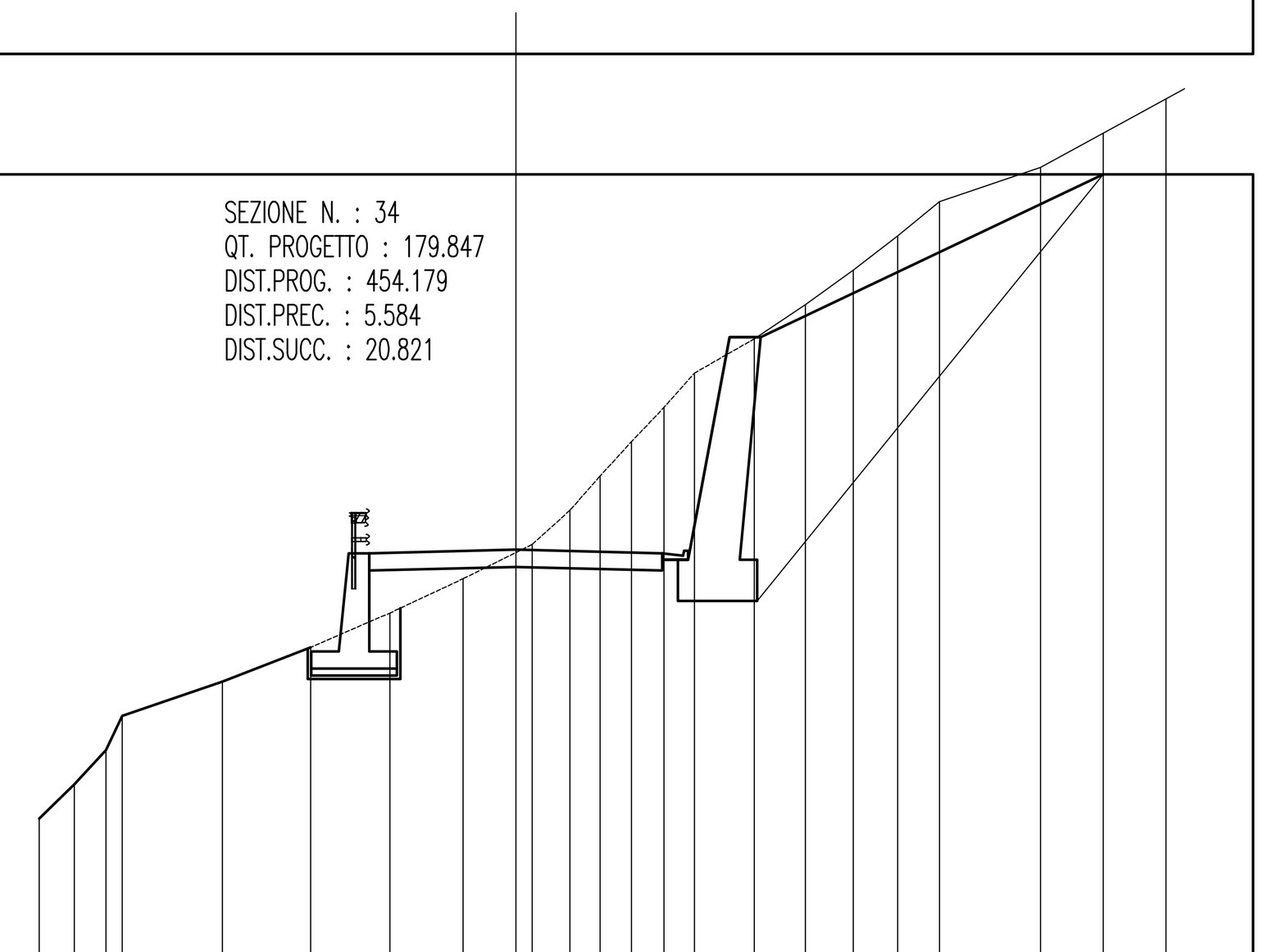

SCALA 1:200

QT.RIF. 168.00

QUOTE TERRENO	172.000 173.000 174.000 175.000 176.000 177.000 178.000 179.000 179.764 180.000 181.000 182.000 183.000 184.000 185.000 186.000 187.000 188.000 189.000 190.000 191.000 192.000 193.000
DIST.PARZIALI TERRENO	6.391 1.020 0.924 0.477 2.922 2.571 2.313 2.133 1.538 0.475 1.104 0.881 0.914 0.950 0.883 1.747 1.485 1.398 1.301 1.213 2.953 1.826 1.827 1.830
QUOTE PROGETTO	179.741 179.347 179.241 179.551 179.551 179.551 179.551
DIST.PARZIALI PROGETTO	4.272 4.272 0.603 1.508 0.603 15.463

SEZIONE N. : 35

SCAVI E BONIFICHE	
STERRO	20.389 mq
SBANCAMENTO MURO	0.562 mq
SCAVO A SEZIONE OBBLIGATA	5.183 mq
RILEVATI	
RILEVATO	7.189 mq
SOVRASTRUTTURA STRADALE	
CASSONETTO	8.500 m
MURI	
MURO	6.608 mq

SEZIONE N. : 35
QT. PROGETTO : 180.247
DIST.PROG. : 475.000
DIST.PREC. : 20.821
DIST.SUCC. : 14.094

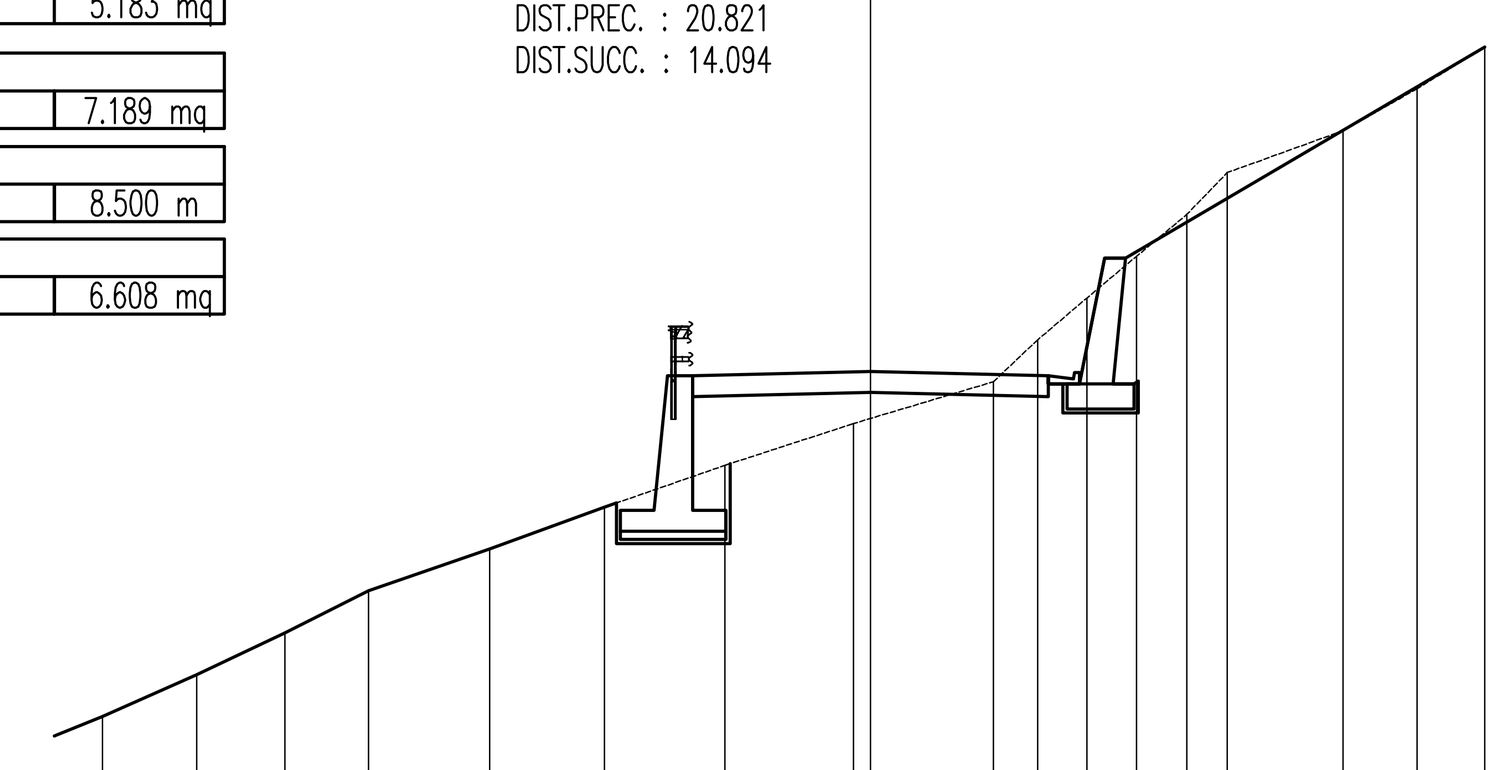

SCALA 1:200

QT.RIF. 170.00

QUOTE TERRENO	172.000 173.000 174.000 175.000 176.000 177.000 178.000 179.000 179.121 180.000 181.000 182.000 183.000 184.000 185.000 186.000 187.000 188.000
DIST.PARZIALI TERRENO	2.257 2.108 1.993 2.895 2.741 2.880 3.074 0.405 2.941 1.055 1.178 1.189 1.201 0.967 2.768 1.763 1.622
QUOTE PROGETTO	180.140 179.747 179.640 179.950 179.950 179.950 182.950 186.680
DIST.PARZIALI PROGETTO	4.250 4.250 0.600 0.800 8.585

SEZIONE N. : 36

SCAVI E BONIFICHE	
STERRO	23.054 mq
SBANCAMENTO MURO	0.631 mq
SCAVO A SEZIONE OBBLIGATA	5.909 mq
RILEVATI	
RILEVATO	6.699 mq
SOVRASTRUTTURA STRADALE	
CASSONETTO	8.500 m
MURI	
MURO	8.597 mq

SEZIONE N. : 36
QT. PROGETTO : 180.517
DIST.PROG. : 489.094
DIST.PREC. : 14.094
DIST.SUCC. : 6.009

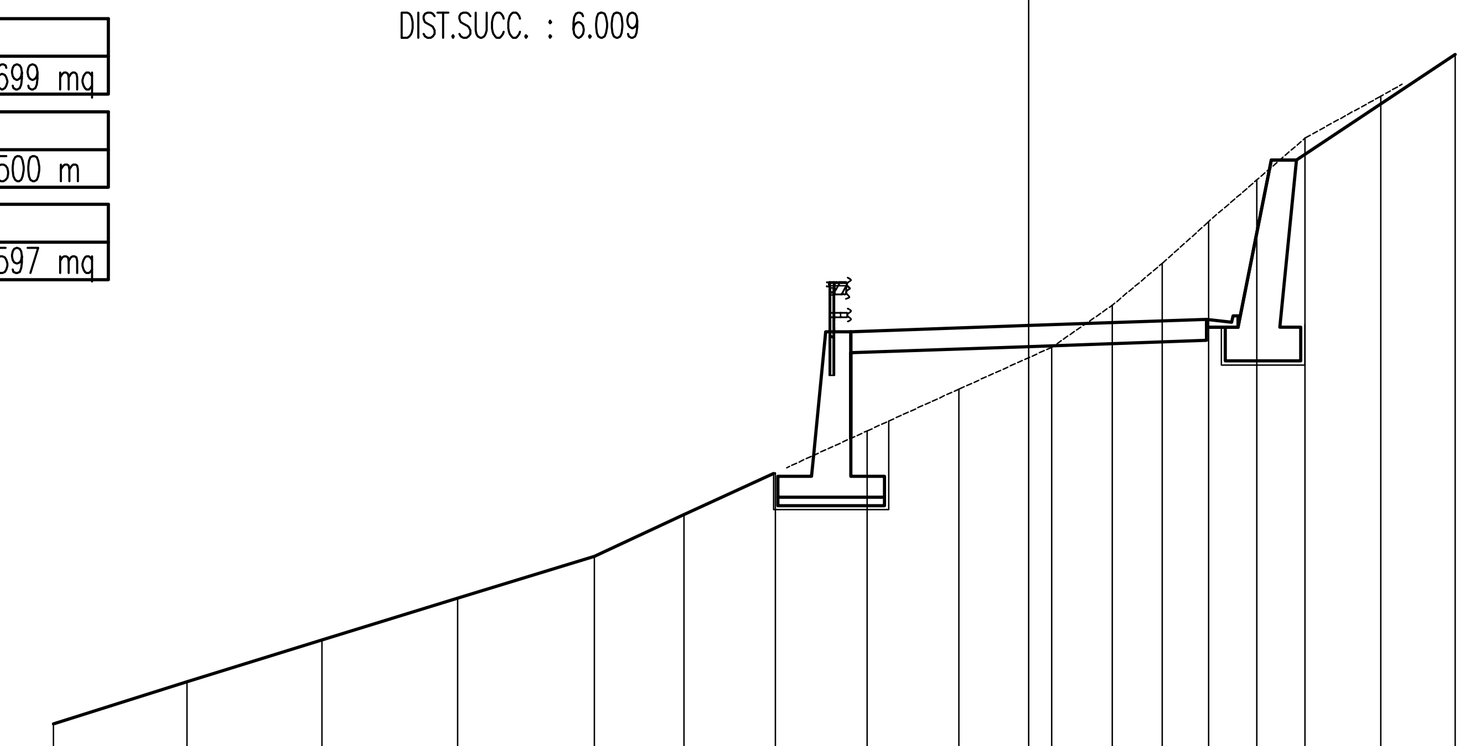

SCALA 1:200

QT.RIF. 170.00

QUOTE TERRENO	171.000 172.000 173.000 174.000 175.000 176.000 177.000 178.000 179.000 179.751 180.000 181.000 182.000 183.000 184.000 185.000 186.000 187.000
DIST.PARZIALI TERRENO	3.193 3.226 3.237 3.267 2.144 2.187 2.191 2.196 1.667 0.551 1.441 1.193 1.109 1.157 1.153 1.808 1.779
QUOTE PROGETTO	180.368 180.017 180.166 180.476 180.476 180.476 184.476 184.209
DIST.PARZIALI PROGETTO	4.250 4.250 0.600 1.000 0.400 3.792

NOTE GENERALI

Stretto di Messina

Concessionaria per la progettazione, realizzazione e gestione del collegamento stabile tra la Sicilia e il Continente
Organismo di Diritto pubblico
(Legge n° 1158 del 17 dicembre 1971, modificata dal D.Lgs. n° 114 del 24 aprile 2003)

Eurolink

PONTE SULLO STRETTO DI MESSINA

PROGETTO DEFINITIVO

EUROLINK S.C.p.A.
IMPREGILO S.p.A. (Mandataria)
SOCIETA' ITALIANA PER CONDOTTE D'ACQUA S.p.A. (Mandante)
COOPERATIVA MURATORI E CEMENTISTI - C.M.C. di Ravenna Soc. Coop. a.r.l. (Mandante)
SACYR S.A.U. (Mandante)
ISHIKAWAJIMA - HARIMA HEAVY INDUSTRIES CO. Ltd. (Mandante)
A.C.I. S.C.P.A. - CONSORZIO STABILE (Mandante)

IL PROGETTISTA	IL CONTRAENTE GENERALE	STRETTO DI MESSINA	STRETTO DI MESSINA
Studio FC&RR Associati s.r.l. Dott. Ing. F. Cavallaro Ordine Ingegneri Messina n° 1110 — Dott. Ing. E. Pagani Ordine Ingegneri Milano n° 15408	Project Manager (Ing. P.P. Marchesellí)	Direttore Generale e RUP Validazione (Ing. G. Fiammenghi)	Amministratore Delegato (Dott. P. Ciucci)

GENERALE — SS0901_F0

INFRASTRUTTURE STRADALI OPERE CIVILI
VIABILITA' SECONDARIA
GENERALE – P-SN5 COLLEGAMENTO STRADA MILITARE CAMPO ITALIA
P-SN5 – SEZIONI TRASVERSALI 3/25

CODICE	SCALA:
C G 2 8 0 0 P W 9 D S S C V 2 G 0 0 0 0 0 0 0 3 F0	1:200

REV.	DATA	DESCRIZIONE	REDATTO	VERIFICATO	APPROVATO
F0	20/06/2011	EMISSIONE FINALE	PELLICANO'	PERILLO	RUGOLO

NOME DEL FILE: SS0901_F0.dwg