P–SN5– SEZIONI TRASVERSALI 9/25

SCALA 1:200

TRATTO 1

SCAVI E BONFICHE	
FONDO	46.705 mq
SPRONCAMENTO MURO	0.215 mq
SCAVO A SEZIONE OBBLIGATA	7.241 mq
RILEVATI	
RILEVATO	5.031 mq
PAVIMENTAZIONE STRADALE	
CASSONETTO	8.500 m
MURI	
MURO	17.480 mq

SEZIONE N. : 97
QT. PROGETTO : 208.853
DIST.PROG. : 1001.768
DIST.PREC. : 9.558
DIST.SUCC. : 20.073

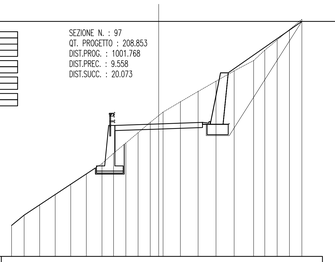

SCALA 1:200

QT.RIF. 196.00

QUOTE TERRENO	198.000	200.000	201.000	202.000	203.000	204.000	206.000	207.000	208.000	209.000	210.000	211.000	212.000	213.000	214.000	215.000	216.000	217.000	218.000	219.000
DIST.PARZIALI TERRENO	1.214	1.507	1.509	1.509	1.510	1.519	1.522	1.595	1.187	1.179	0.827	1.684	1.775	1.739	1.763	1.889	1.063	1.197	1.198	1.199

QUOTE PROGETTO	198.113	199.246	200.379	208.353	209.502	209.502	209.502	209.502	209.502	209.502	209.502	209.502	209.502	209.502	209.502	209.502	209.502	209.502	210.627	210.627
DIST.PARZIALI PROGETTO	4.250			4.250	1.150	1.150	3.000		7.141											

SCAVI E BONFICHE	
FONDO	30.705 mq
SPRONCAMENTO MURO	0.161 mq
SCAVO A SEZIONE OBBLIGATA	5.701 mq
RILEVATI	
RILEVATO	6.198 mq
PAVIMENTAZIONE STRADALE	
CASSONETTO	8.500 m
MURI	
MURO	7.493 mq

SEZIONE N. : 101
QT. PROGETTO : 212.148
DIST.PROG. : 1038.136
DIST.PREC. : 8.147
DIST.SUCC. : 11.591

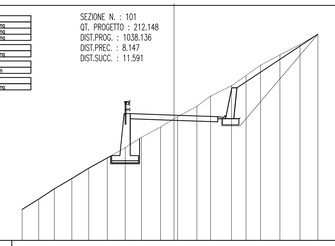

SCALA 1:200

QT.RIF. 200.00

QUOTE TERRENO	202.000	204.000	205.000	206.000	207.000	208.000	209.000	210.000	211.000	211.792	212.000	213.000	214.000	215.000	216.000	217.000	218.000	219.000	220.000
DIST.PARZIALI TERRENO	1.611	1.513	1.701	1.638	1.804	1.743	1.575	1.858	1.304	0.792	1.870	1.329	2.035	1.417	1.401	1.884	1.943	1.740	

QUOTE PROGETTO	201.247	202.370	203.493	211.646	212.799	212.799	212.799	212.799	212.799	212.799	212.799	212.799	212.799	212.799	212.799	212.799	212.799	212.799	213.924
DIST.PARZIALI PROGETTO	4.250			4.250	1.150	1.150	3.000		7.861										2.026

SCAVI E BONFICHE	
FONDO	9.705 mq
SCAVO A SEZIONE OBBLIGATA	4.772 mq
RILEVATI	
RILEVATO	7.007 mq
PAVIMENTAZIONE STRADALE	
CASSONETTO	8.500 m
MURI	
MURO	5.388 mq

SEZIONE N. : 105
QT. PROGETTO : 214.848
DIST.PROG. : 1084.418
DIST.PREC. : 9.418
DIST.SUCC. : 8.310

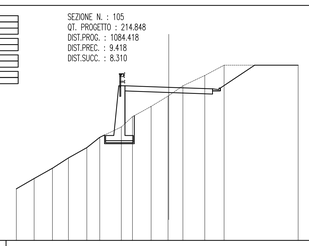

SCALA 1:200

QT.RIF. 200.00

QUOTE TERRENO	205.000	206.000	207.000	208.000	209.000	210.000	211.000	212.000	213.000	214.000	215.000	216.000	217.000	217.000
DIST.PARZIALI TERRENO	1.725	1.775	1.548	1.790	1.257	2.088	1.085	1.815	1.639	1.374	2.131	1.872	7.188	

QUOTE PROGETTO	209.561	210.684	211.807	214.388	215.542	215.542	215.542	215.542	215.542	215.542	215.542	215.542	216.665	217.080
DIST.PARZIALI PROGETTO	4.250			4.250	1.150	1.150	3.329							

SCAVI E BONFICHE	
FONDO	48.551 mq
SPRONCAMENTO MURO	0.171 mq
SCAVO A SEZIONE OBBLIGATA	8.945 mq
RILEVATI	
RILEVATO	5.219 mq
PAVIMENTAZIONE STRADALE	
CASSONETTO	8.500 m
MURI	
MURO	11.236 mq

SEZIONE N. : 98
QT. PROGETTO : 210.672
DIST.PROG. : 1021.841
DIST.PREC. : 20.073
DIST.SUCC. : 3.159

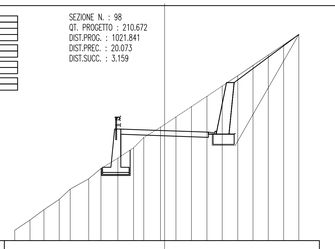

SCALA 1:200

QT.RIF. 200.00

QUOTE TERRENO	201.000	202.000	203.000	204.000	205.000	206.000	207.000	208.000	209.000	210.000	211.000	212.000	213.000	214.000	215.000	216.000	217.000	218.000	219.000	220.000
DIST.PARZIALI TERRENO	1.493	1.255	1.485	1.243	1.793	1.187	1.641	1.522	0.963	1.624	0.827	1.096	1.502	1.508	1.463	1.510	1.482	1.482	1.482	1.475

QUOTE PROGETTO	201.000	202.123	203.246	210.172	211.324	211.324	211.324	211.324	211.324	211.324	211.324	211.324	211.324	211.324	211.324	211.324	211.324	211.324	212.447	212.447
DIST.PARZIALI PROGETTO	4.250			4.250	1.150	1.150	3.000		6.268										2.951	

SCAVI E BONFICHE	
FONDO	0.906 mq
SCAVO A SEZIONE OBBLIGATA	5.153 mq
RILEVATI	
RILEVATO	20.078 mq
PAVIMENTAZIONE STRADALE	
CASSONETTO	8.500 m
MURI	
MURO	9.747 mq

SEZIONE N. : 102
QT. PROGETTO : 213.198
DIST.PROG. : 1049.727
DIST.PREC. : 11.591
DIST.SUCC. : 17.346

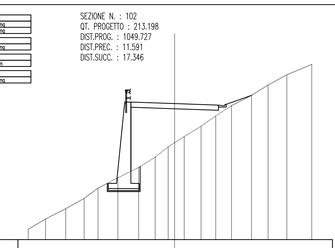

SCALA 1:200

QT.RIF. 200.00

QUOTE TERRENO	201.000	202.000	203.000	204.000	205.000	206.000	207.000	208.000	209.000	210.000	211.000	212.000	213.000	214.000	215.000	216.000	217.000
DIST.PARZIALI TERRENO	1.691	1.955	1.787	1.346	1.927	2.017	1.594	1.241	0.792	0.825	1.636	1.419	1.538	1.944	1.600	1.826	2.420

QUOTE PROGETTO	201.347	202.470	203.593	211.698	212.851	212.851	212.851	212.851	212.851	212.851	212.851	212.851	212.851	214.000
DIST.PARZIALI PROGETTO	4.250			4.250	1.150	1.150	2.212							

SCAVI E BONFICHE	
FONDO	14.110 mq
SCAVO A SEZIONE OBBLIGATA	4.504 mq
SCAVO A SEZIONE OBBLIGATA	5.513 mq
RILEVATI	
RILEVATO	5.895 mq
PAVIMENTAZIONE STRADALE	
CASSONETTO	8.500 m
MURI	
MURO	7.066 mq

SEZIONE N. : 106
QT. PROGETTO : 214.886
DIST.PROG. : 1092.728
DIST.PREC. : 8.310
DIST.SUCC. : 3.279

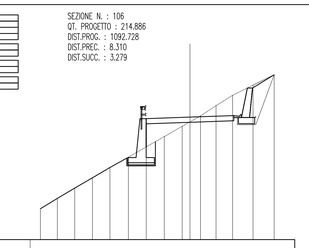

SCALA 1:200

QT.RIF. 203.00

QUOTE TERRENO	206.000	207.000	208.000	209.000	210.000	211.000	212.000	213.000	214.000	215.000	216.000	217.000	218.000	219.000	220.000	221.000	218.000
DIST.PARZIALI TERRENO	1.643	1.685	1.722	1.701	1.786	1.737	1.754	1.723	0.754	0.742	0.824	1.510	1.610	1.861	2.045		

QUOTE PROGETTO	213.172	214.303	215.434	216.565	217.696	218.827	219.958	221.089	222.220	223.351	224.482	225.613	226.744	227.875	229.006	230.137	231.268
DIST.PARZIALI PROGETTO	4.250			4.250	1.150	1.150	3.279										

SCAVI E BONFICHE	
FONDO	4.610 mq
SCAVO A SEZIONE OBBLIGATA	0.000 mq
RILEVATI	
RILEVATO	7.031 mq
PAVIMENTAZIONE STRADALE	
CASSONETTO	8.500 m
MURI	
MURO	11.419 mq

SEZIONE N. : 99
QT. PROGETTO : 210.958
DIST.PROG. : 1025.000
DIST.PREC. : 3.159
DIST.SUCC. : 4.989

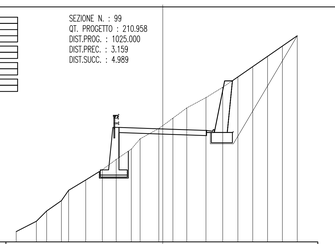

SCALA 1:200

QT.RIF. 200.00

QUOTE TERRENO	201.000	202.000	203.000	204.000	205.000	206.000	207.000	208.000	209.000	210.000	211.000	212.000	213.000	214.000	215.000	216.000	217.000	218.000	219.000	220.000
DIST.PARZIALI TERRENO	1.952	1.802	1.433	0.754	1.658	1.607	1.351	1.463	0.854	1.817	0.827	1.251	1.861	1.621	1.492	1.437	1.438	1.440	1.442	

QUOTE PROGETTO	211.106	212.229	213.352	219.456	220.609	220.609	220.609	220.609	220.609	220.609	220.609	220.609	220.609	220.609	220.609	220.609	220.609	220.609	221.732	221.732
DIST.PARZIALI PROGETTO	4.250			4.250	1.150	1.150	3.000		6.267										2.774	

SCAVI E BONFICHE	
FONDO	7.004 mq
SCAVO A SEZIONE OBBLIGATA	0.007 mq
SCAVO A SEZIONE OBBLIGATA	0.000 mq
RILEVATI	
RILEVATO	1.014 mq
PAVIMENTAZIONE STRADALE	
CASSONETTO	8.500 m

SEZIONE N. : 103
QT. PROGETTO : 214.651
DIST.PROG. : 1067.073
DIST.PREC. : 17.346
DIST.SUCC. : 7.927

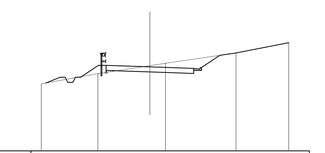

SCALA 1:200

QT.RIF. 206.50

QUOTE TERRENO	211.000	212.000	214.770	215.000	216.000	217.000
DIST.PARZIALI TERRENO	5.502	5.045	1.511	6.844	5.118	

QUOTE PROGETTO	213.649	214.800	214.800	214.800	214.800	214.800	214.151	214.800	214.800	214.800	214.800	214.800	214.800
DIST.PARZIALI PROGETTO	1.705	0.750	4.250				4.250	0.650	1.150	1.150	1.781		

SCAVI E BONFICHE	
FONDO	20.104 mq
SCAVO A SEZIONE OBBLIGATA	0.431 mq
SCAVO A SEZIONE OBBLIGATA	0.000 mq
RILEVATI	
RILEVATO	4.852 mq
PAVIMENTAZIONE STRADALE	
CASSONETTO	8.500 m
MURI	
MURO	8.533 mq

SEZIONE N. : 107
QT. PROGETTO : 214.926
DIST.PROG. : 1096.007
DIST.PREC. : 3.279
DIST.SUCC. : 3.280

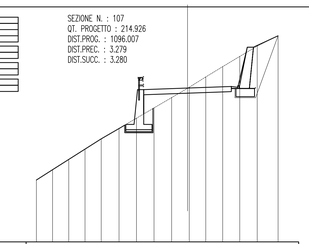

SCALA 1:200

QT.RIF. 200.00

QUOTE TERRENO	200.000	201.000	202.000	203.000	204.000	205.000	206.000	207.000	208.000	209.000	210.000	211.000	212.000	213.000	214.000	215.000	216.000	217.000	218.000	219.000	220.000
DIST.PARZIALI TERRENO	1.562	1.572	1.581	1.573	1.724	1.695	1.707	1.709	1.539	1.596	1.642	1.667	1.688	2.027							

QUOTE PROGETTO	214.278	215.401	216.524	219.426	221.425	221.425	221.425	221.425	221.425	221.425	221.425	221.425	221.425	221.425	221.425	221.425	221.425	221.425	221.425	221.883
DIST.PARZIALI PROGETTO	4.250			4.250	1.150	1.150	2.390													

SCAVI E BONFICHE	
FONDO	0.000 mq
SPRONCAMENTO MURO	0.040 mq
SCAVO A SEZIONE OBBLIGATA	6.840 mq
RILEVATI	
RILEVATO	6.309 mq
PAVIMENTAZIONE STRADALE	
CASSONETTO	8.500 m
MURI	
MURO	11.525 mq

SEZIONE N. : 100
QT. PROGETTO : 211.410
DIST.PROG. : 1029.989
DIST.PREC. : 4.989
DIST.SUCC. : 8.147

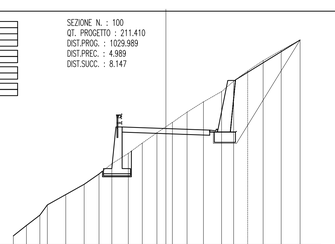

SCALA 1:200

QT.RIF. 200.00

QUOTE TERRENO	201.000	202.000	203.000	204.000	205.000	206.000	207.000	208.000	209.000	210.000	211.000	212.000	213.000	214.000	215.000	216.000	217.000	218.000	219.000	220.000
DIST.PARZIALI TERRENO	1.275	1.304	0.717	0.754	1.785	1.788	1.436	1.251	1.594	1.360	1.419	0.827	0.754	1.423	1.598	1.760	1.760	1.598	1.359	1.503	1.746	1.842

QUOTE PROGETTO	211.156	212.279	213.402	219.910	221.063	221.063	221.063	221.063	221.063	221.063	221.063	221.063	221.063	221.063	221.063	221.063	221.063	221.063	221.063	222.186
DIST.PARZIALI PROGETTO	4.250			4.250	1.150	1.150	3.000		6.213											2.968

SCAVI E BONFICHE	
FONDO	10.751 mq
SPRONCAMENTO MURO	0.000 mq
SCAVO A SEZIONE OBBLIGATA	0.000 mq
RILEVATI	
RILEVATO	9.259 mq
PAVIMENTAZIONE STRADALE	
CASSONETTO	8.500 m

SEZIONE N. : 104
QT. PROGETTO : 214.806
DIST.PROG. : 1075.000
DIST.PREC. : 7.927
DIST.SUCC. : 9.418

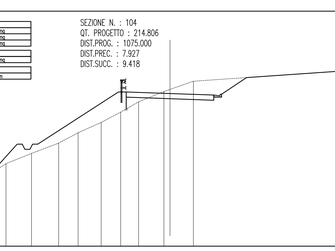

SCALA 1:200

QT.RIF. 200.00

QUOTE TERRENO	200.000	201.000	208.000	209.000	210.000	211.000	212.000	213.000	214.000	215.000	215.206	216.000	217.000
DIST.PARZIALI TERRENO	2.240	1.518	2.488	2.631	1.887	2.233	1.895	1.737	2.462	2.270	14.513		

QUOTE PROGETTO	201.347	202.470	209.326	212.339	213.489	214.640	214.806	214.806	214.806	214.806	214.806	214.806	216.355
DIST.PARZIALI PROGETTO	7.837			0.750	1.150	1.150	4.250		4.250		0.206	1.150	2.427

SCAVI E BONFICHE	
FONDO	38.090 mq
SCAVO A SEZIONE OBBLIGATA	0.000 mq
SCAVO A SEZIONE OBBLIGATA	6.004 mq
RILEVATI	
RILEVATO	4.630 mq
PAVIMENTAZIONE STRADALE	
CASSONETTO	8.500 m
MURI	
MURO	8.493 mq

SEZIONE N. : 108
QT. PROGETTO : 215.082
DIST.PROG. : 1099.287
DIST.PREC. : 3.280
DIST.SUCC. : 25.713

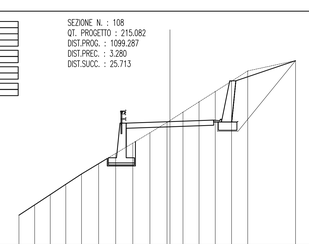

SCALA 1:200

QT.RIF. 203.00

QUOTE TERRENO	200.000	201.000	208.000	209.000	210.000	211.000	212.000	213.000	214.000	215.000	216.000	217.000	218.000	219.000	220.000	221.000
DIST.PARZIALI TERRENO	1.519	1.514	1.509	1.521	1.660	1.662	1.663	1.656	1.658	1.261	1.561	1.574	1.585	1.570	4.638	

QUOTE PROGETTO	214.503	215.626	214.503	214.503	214.503	214.503	214.503	214.503	214.503	214.503	214.503	214.503	214.503	214.503	214.503	214.503	214.503	214.503	214.503	220.105
DIST.PARZIALI PROGETTO	4.250			4.250	1.150	1.150	3.000		5.789											

NOTE GENERALI

Stretto di Messina

Concessionario per la progettazione, realizzazione e gestione del collegamento stabile tra la Sicilia e il Continente
Organismo di Diritto pubblico
(Legge n° 1158 del 17 dicembre 1971, modificata dal D.Lgs. n° 114 del 24 aprile 2003)

EurolinK

PONTE SULLO STRETTO DI MESSINA

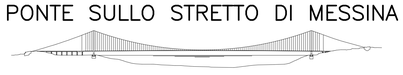

PROGETTO DEFINITIVO

EUROLINK S.C.p.A.
IMPREGILO S.p.A. (Mandataria)
SOCIETA' ITALIANA PER CONDOTTE D'ACQUA S.p.A. (Mandante)
COOPERATIVA MURATORI E CEMENTISTI - C.M.C. di Ravenna Soc. Coop. a.r.l. (Mandante)
SACYR S.A.U. (Mandante)
ISHIKAWAJIMA - HARIMA HEAVY INDUSTRIES CO. Ltd. (Mandante)
A.C.I. S.C.P.A. - CONSORZIO STABILE (Mandante)

IL PROGETTISTA	IL CONTRAENTE GENERALE	STRETTO DI MESSINA	STRETTO DI MESSINA
Studio PG&RPR Associati s.r.l. Dott. Ing. F. Cavallaro Ordine Ingegneri Messina n° 1110 Eurolink Dott. Ing. E. Pagani Ordine Ingegneri Milano n° 15408	Project Manager (Ing. P.P. Marcheselli)	Direttore Generale e RUP Validazione (Ing. G. Fiammenghi)	Amministratore Delegato (Dott. P. Ciucci)

GENERALE

SS0907_F0

INFRASTRUTTURE STRADALI OPERE CIVILI
VIABILITA' SECONDARIA
GENERALE – P–SN5 COLLEGAMENTO STRADA MILITARE CAMPO ITALIA
P–SN5 – SEZIONI TRASVERSALI 9/25

CODICE: C G 2 8 0 0 P W 9 D S S C V Z G 0 0 0 0 0 0 0 0 9 F0
SCALA: 1:200

REV.	DATA	DESCRIZIONE	REDATTO	VERIFICATO	APPROVATO
F0	20/06/2011	EMISSIONE FINALE	PELLICANO'	PERILLO	RUGOLO

NOME DEL FILE: SS0907_F0.dwg