P–SN5 – SEZIONI TRASVERSALI 10/25

SCALA 1:200

TRATTO 1

SCAVI E BONIFICHE	
TERRENO	33.138 mq
SBARRAMENTO MURO	0.630 mq
SCAVO A SEZIONE OBBLIGATA	6.296 mq
RILEVATI	
RILEVATO	6.899 mq
CONFIGURAZITURA STRADALE	
CASSONETTO	8.500 m
MURI	
MURO	9.261 mq

SEZIONE N. : 109
QT. PROGETTO : 216.500
DIST.PROG. : 1125.000
DIST.PREC. : 25.713
DIST.SUCC. : 25.000

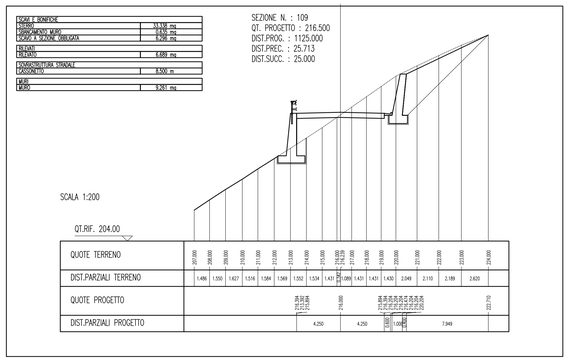

SCAVI E BONIFICHE	
TERRENO	36.531 mq
SBARRAMENTO MURO	0.631 mq
SCAVO A SEZIONE OBBLIGATA	6.394 mq
RILEVATI	
RILEVATO	6.981 mq
CONFIGURAZITURA STRADALE	
CASSONETTO	8.500 m
MURI	
MURO	9.155 mq

SEZIONE N. : 113
QT. PROGETTO : 218.491
DIST.PROG. : 1161.086
DIST.PREC. : 3.871
DIST.SUCC. : 13.914

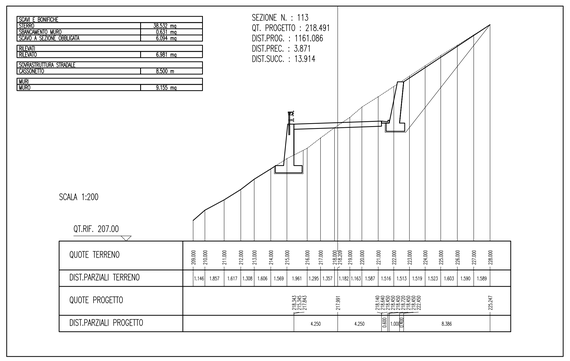

SCAVI E BONIFICHE	
TERRENO	31.961 mq
SBARRAMENTO MURO	0.631 mq
SCAVO A SEZIONE OBBLIGATA	5.743 mq
RILEVATI	
RILEVATO	5.338 mq
CONFIGURAZITURA STRADALE	
CASSONETTO	8.500 m
MURI	
MURO	8.844 mq

SEZIONE N. : 117
QT. PROGETTO : 220.797
DIST.PROG. : 1203.214
DIST.PREC. : 3.214
DIST.SUCC. : 8.816

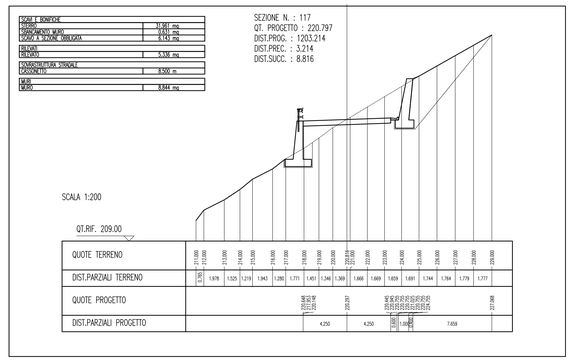

SCAVI E BONIFICHE	
TERRENO	30.066 mq
SBARRAMENTO MURO	0.631 mq
SCAVO A SEZIONE OBBLIGATA	6.227 mq
RILEVATI	
RILEVATO	7.112 mq
CONFIGURAZITURA STRADALE	
CASSONETTO	8.500 m
MURI	
MURO	9.278 mq

SEZIONE N. : 110
QT. PROGETTO : 217.880
DIST.PROG. : 1150.000
DIST.PREC. : 25.000
DIST.SUCC. : 3.343

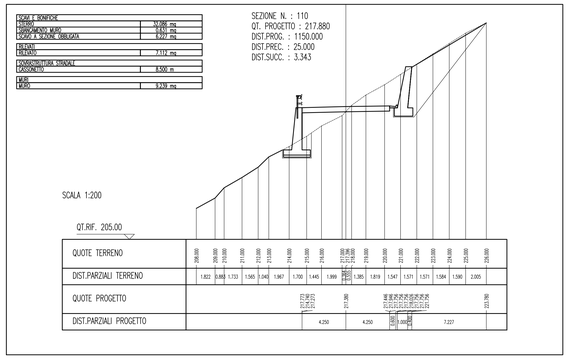

SCAVI E BONIFICHE	
TERRENO	34.217 mq
SBARRAMENTO MURO	0.634 mq
SCAVO A SEZIONE OBBLIGATA	6.568 mq
RILEVATI	
RILEVATO	8.063 mq
CONFIGURAZITURA STRADALE	
CASSONETTO	8.500 m
MURI	
MURO	9.771 mq

SEZIONE N. : 114
QT. PROGETTO : 219.259
DIST.PROG. : 1175.000
DIST.PREC. : 13.914
DIST.SUCC. : 19.397

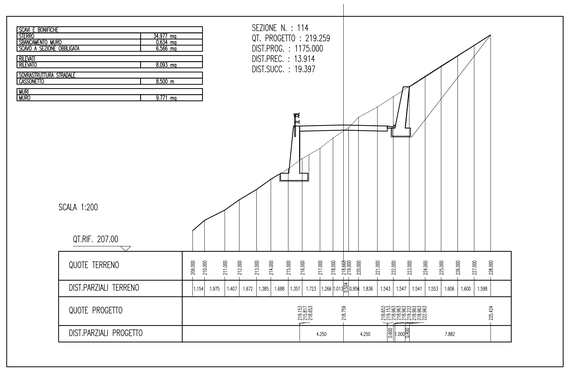

SCAVI E BONIFICHE	
TERRENO	32.088 mq
SBARRAMENTO MURO	0.634 mq
SCAVO A SEZIONE OBBLIGATA	6.269 mq
RILEVATI	
RILEVATO	6.417 mq
CONFIGURAZITURA STRADALE	
CASSONETTO	8.500 m
MURI	
MURO	9.245 mq

SEZIONE N. : 118
QT. PROGETTO : 221.074
DIST.PROG. : 1212.030
DIST.PREC. : 8.816
DIST.SUCC. : 12.970

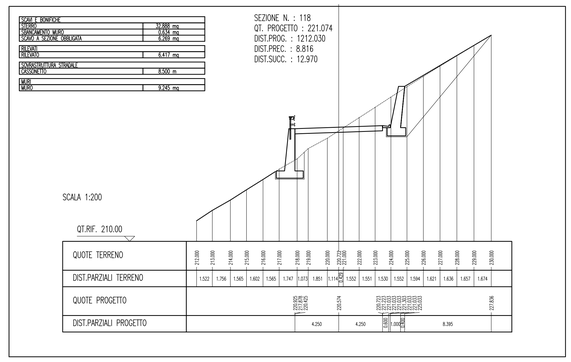

SCAVI E BONIFICHE	
TERRENO	34.172 mq
SBARRAMENTO MURO	0.198 mq
SCAVO A SEZIONE OBBLIGATA	7.180 mq
RILEVATI	
RILEVATO	3.269 mq
CONFIGURAZITURA STRADALE	
CASSONETTO	8.500 m
MURI	
MURO	12.533 mq

SEZIONE N. : 111
QT. PROGETTO : 218.064
DIST.PROG. : 1153.343
DIST.PREC. : 3.343
DIST.SUCC. : 3.872

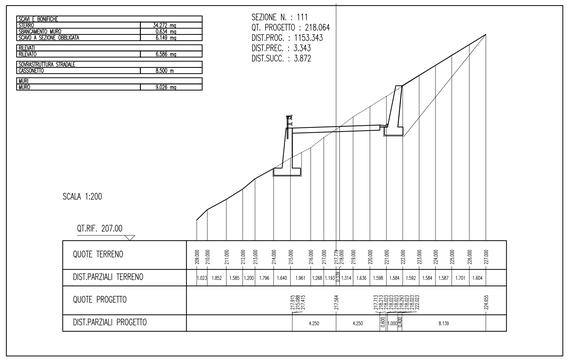

SCAVI E BONIFICHE	
TERRENO	36.133 mq
SBARRAMENTO MURO	0.630 mq
SCAVO A SEZIONE OBBLIGATA	5.992 mq
RILEVATI	
RILEVATO	5.612 mq
CONFIGURAZITURA STRADALE	
CASSONETTO	8.500 m
MURI	
MURO	8.853 mq

SEZIONE N. : 115
QT. PROGETTO : 220.329
DIST.PROG. : 1194.397
DIST.PREC. : 19.397
DIST.SUCC. : 5.603

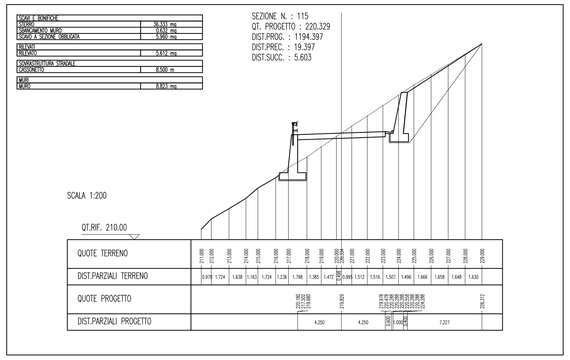

SCAVI E BONIFICHE	
TERRENO	34.845 mq
SBARRAMENTO MURO	0.631 mq
SCAVO A SEZIONE OBBLIGATA	6.699 mq
RILEVATI	
RILEVATO	4.013 mq
CONFIGURAZITURA STRADALE	
CASSONETTO	8.500 m
MURI	
MURO	10.559 mq

SEZIONE N. : 119
QT. PROGETTO : 221.454
DIST.PROG. : 1225.000
DIST.PREC. : 12.970
DIST.SUCC. : 25.000

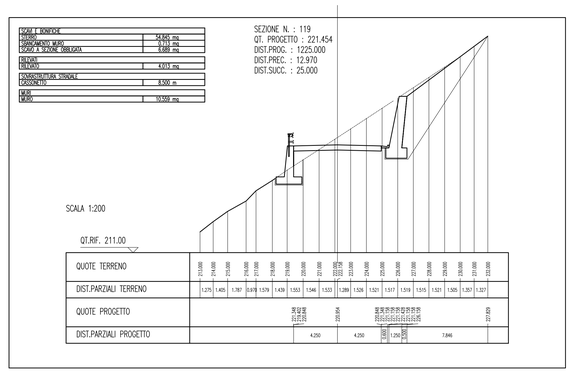

SCAVI E BONIFICHE	
TERRENO	30.065 mq
SBARRAMENTO MURO	0.630 mq
SCAVO A SEZIONE OBBLIGATA	6.096 mq
RILEVATI	
RILEVATO	6.392 mq
CONFIGURAZITURA STRADALE	
CASSONETTO	8.500 m
MURI	
MURO	9.514 mq

SEZIONE N. : 112
QT. PROGETTO : 218.278
DIST.PROG. : 1157.215
DIST.PREC. : 3.872
DIST.SUCC. : 3.871

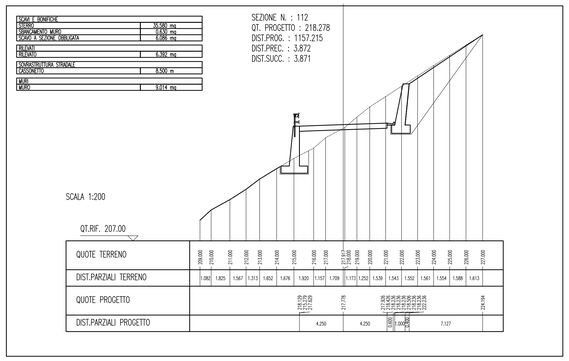

SCAVI E BONIFICHE	
TERRENO	34.206 mq
SBARRAMENTO MURO	0.631 mq
SCAVO A SEZIONE OBBLIGATA	6.015 mq
RILEVATI	
RILEVATO	3.131 mq
CONFIGURAZITURA STRADALE	
CASSONETTO	8.500 m
MURI	
MURO	8.657 mq

SEZIONE N. : 116
QT. PROGETTO : 220.638
DIST.PROG. : 1200.000
DIST.PREC. : 5.603
DIST.SUCC. : 3.214

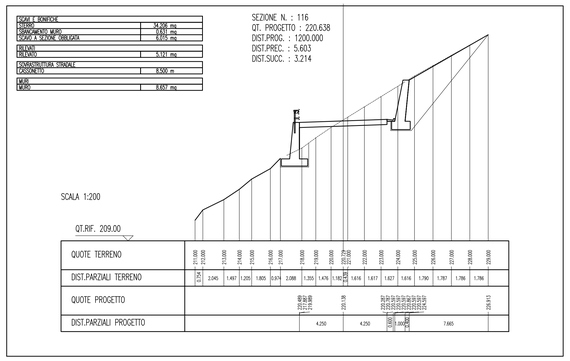

SCAVI E BONIFICHE	
TERRENO	34.172 mq
SBARRAMENTO MURO	0.198 mq
SCAVO A SEZIONE OBBLIGATA	7.180 mq
RILEVATI	
RILEVATO	3.269 mq
CONFIGURAZITURA STRADALE	
CASSONETTO	8.500 m
MURI	
MURO	12.533 mq

SEZIONE N. : 120
QT. PROGETTO : 222.187
DIST.PROG. : 1250.000
DIST.PREC. : 25.000
DIST.SUCC. : 8.174

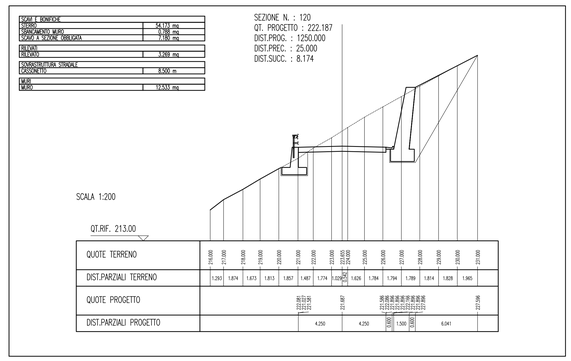

NOTE GENERALI

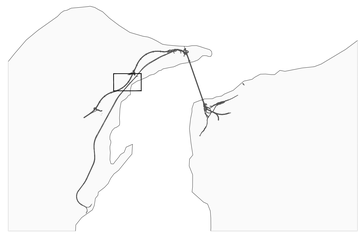

Stretto di Messina
Concessionaria per la progettazione, realizzazione e gestione del collegamento stabile tra la Sicilia e il Continente
Organismo di Diritto pubblico
(Legge n° 1158 del 17 dicembre 1971, modificata dal D.Lgs. n° 114 del 24 aprile 2003)

EurolinK

PONTE SULLO STRETTO DI MESSINA

PROGETTO DEFINITIVO

EUROLINK S.C.p.A.
IMPREGILO S.p.A. (Mandataria)
SOCIETA' ITALIANA PER CONDOTTE D'ACQUA S.p.A. (Mandante)
COOPERATIVA MURATORI E CEMENTISTI - C.M.C. di Ravenna Soc. Coop. a.r.l. (Mandante)
SACYR S.A.U. (Mandante)
ISHIKAWAJIMA - HARIMA HEAVY INDUSTRIES CO. Ltd. (Mandante)
A.C.I. S.C.P.A. - CONSORZIO STABILE (Mandante)

IL PROGETTISTA	IL CONTRAENTE GENERALE	STRETTO DI MESSINA	STRETTO DI MESSINA
Studio PIZARRI Associati s.r.l. Dott. Ing. F. Cavallaro Ordine Ingegneri Messina n° 1110	Project Manager (Ing. P.P. Marchesell)	Direttore Generale e RUP Validazione (Ing. G. Fiammenghi)	Amministratore Delegato (Dott. P. Ciucci)
Dott. Ing. E. Pagoni Ordine Ingegneri Milano n° 15408			

GENERALE

SS0908_F0

INFRASTRUTTURE STRADALI OPERE CIVILI
VIABILITA' SECONDARIA
GENERALE – P–SN5 COLLEGAMENTO STRADA MILITARE CAMPO ITALIA
P–SN5 – SEZIONI TRASVERSALI 10/25

CODICE: C G 2 8 0 0 P W 9 D S S C V 2 G 0 0 0 0 0 0 0 1 0 F0
SCALA: 1:200

REV.	DATA	DESCRIZIONE	REDATTO	VERIFICATO	APPROVATO
F0	20/06/2011	EMISSIONE FINALE	CHIOVETTA	PERILLO	RUGOLO

NOME DEL FILE: SS0908_F0.dwg