P–SN5 – SEZIONI TRASVERSALI 21/25

SCALA 1:200

TRATTO 1

SCAVI E BONIFICHE	
TERRENO	13.000 mq
SCAVO A SEZIONE OBBLIGATA	0.700 mq
RILEVATI	
RILEVATO	63.000 mq
PAVIMENTAZIONE STRADALE	
CASSONETTO	4.700 mq
MURI	
MURO	11.100 mq

SEZIONE N. : 241
QT. PROGETTO : 337.700
DIST.PROG. : 2355.063
DIST.PREC. : 5.063
DIST.SUCC. : 16.288

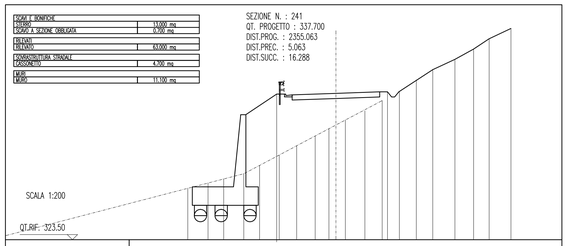

QUOTE TERRENO	329.550 329.000 329.500 330.000 330.500 331.000 331.500 332.000 332.500 333.000 333.250 333.500 334.000 334.500 335.000 335.500 336.000 336.500 337.000 337.500 338.000 338.500 339.000 339.500 340.000 340.500 341.000 341.500 342.000 342.500 343.000 343.500 344.000 344.500
DIST.PARZIALI TERRENO	1.967 1.518 1.953 1.527 1.908 1.602 1.791 1.344 0.911 1.895 1.675 1.668 1.644 1.598 2.150 1.818 1.524 2.115
QUOTE PROGETTO	331.630 331.700 331.750 331.800 331.850 337.000 337.700 338.000 338.050 338.100 338.150 338.200 338.250 338.300 338.350 338.400 338.450 338.500 338.550 338.600 338.650 338.700 338.750 338.800 338.850 338.900 338.950 339.000 339.050 339.100 339.150 339.200 339.250 339.300 339.350 339.400 339.450 339.500 339.550 339.600 339.650 339.700 339.750 339.800 339.850 339.900 339.950 340.000 340.050 340.100 340.150 340.200 340.250 340.300 340.350 340.400 340.450 340.500 340.550 340.600 340.650 340.700 340.750 340.800 340.850 340.900 340.950 341.000 341.050 341.100 341.150 341.200 341.250 341.300 341.350 341.400 341.450 341.500 341.550 341.600 341.650 341.700 341.750 341.800 341.850 341.900 341.950 342.000 342.050 342.100 342.150 342.200 342.250 342.300 342.350 342.400 342.450 342.500 342.550 342.600 342.650 342.700 342.750 342.800 342.850 342.900 342.950 343.000 343.050 343.100 343.150 343.200 343.250 343.300 343.350 343.400 343.450 343.500 343.550 343.600 343.650 343.700 343.750 343.800 343.850 343.900 343.950 344.000 344.050 344.100 344.150 344.200 344.250 344.300 344.350 344.400 344.450 344.500 344.550 344.600 344.650 344.700 344.750 344.800 344.850 344.900 344.950
DIST.PARZIALI PROGETTO	1.500 4.250 4.250 0.300 0.300

SCAVI E BONIFICHE	
TERRENO	34.000 mq
SCAVO A SEZIONE OBBLIGATA	0.700 mq
RILEVATI	
RILEVATO	35.200 mq
PAVIMENTAZIONE STRADALE	
CASSONETTO	4.700 mq
MURI	
MURO	13.000 mq

SEZIONE N. : 245
QT. PROGETTO : 336.315
DIST.PROG. : 2398.796
DIST.PREC. : 11.157
DIST.SUCC. : 13.145

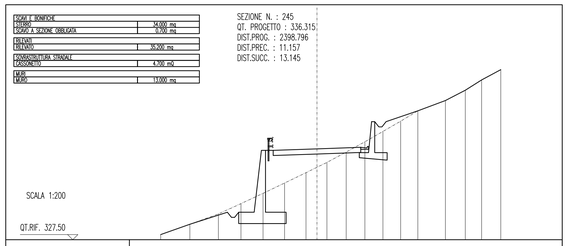

QUOTE TERRENO	328.000 328.500 329.000 329.500 330.000 330.500 331.000 331.500 332.000 332.500 333.000 333.500 334.000 334.500 335.000 335.500 336.000 336.500 337.000 337.500 338.000 338.500 339.000 339.500 340.000 340.500 341.000 341.500 342.000 342.500 343.000 343.500 344.000 344.500
DIST.PARZIALI TERRENO	2.633 2.765 2.194 2.140 2.094 2.069 2.372 0.964 1.868 1.810 1.755 1.720 1.666 2.679 1.923 1.590 1.858
QUOTE PROGETTO	331.147 331.217 331.267 333.815 336.844 336.894 336.944 337.000 337.050 337.100 337.150 337.200 337.250 337.300 337.350 337.400 337.450 337.500 337.550 337.600 337.650 337.700 337.750 337.800 337.850 337.900 337.950 338.000 338.050 338.100 338.150 338.200 338.250 338.300 338.350 338.400 338.450 338.500 338.550 338.600 338.650 338.700 338.750 338.800 338.850 338.900 338.950 339.000 339.050 339.100 339.150 339.200 339.250 339.300 339.350 339.400 339.450 339.500 339.550 339.600 339.650 339.700 339.750 339.800 339.850 339.900 339.950 340.000 340.050 340.100 340.150 340.200 340.250 340.300 340.350 340.400 340.450 340.500 340.550 340.600 340.650 340.700 340.750 340.800 340.850 340.900 340.950 341.000 341.050 341.100 341.150 341.200 341.250 341.300 341.350 341.400 341.450 341.500 341.550 341.600 341.650 341.700 341.750 341.800 341.850 341.900 341.950 342.000 342.050 342.100 342.150 342.200 342.250 342.300 342.350 342.400 342.450 342.500 342.550 342.600 342.650 342.700 342.750 342.800 342.850 342.900 342.950 343.000 343.050 343.100 343.150 343.200 343.250 343.300 343.350 343.400 343.450 343.500 343.550 343.600 343.650 343.700 343.750 343.800 343.850 343.900 343.950 344.000 344.050 344.100 344.150 344.200 344.250 344.300 344.350 344.400 344.450 344.500 344.550 344.600 344.650 344.700 344.750 344.800 344.850 344.900 344.950
DIST.PARZIALI PROGETTO	4.250 4.250 0.300

SCAVI E BONIFICHE	
TERRENO	52.000 mq
SCAVO A SEZIONE OBBLIGATA	13.000 mq
SMANTELLAMENTO MURO	0.000 mq
SCAVO A SEZIONE OBBLIGATA	0.000 mq
RILEVATI	
RILEVATO	32.000 mq
PAVIMENTAZIONE STRADALE	
CASSONETTO	4.300 m
MURI	
MURO	9.600 mq

SEZIONE N. : 249
QT. PROGETTO : 329.055
DIST.PROG. : 2450.000
DIST.PREC. : 5.673
DIST.SUCC. : 11.127

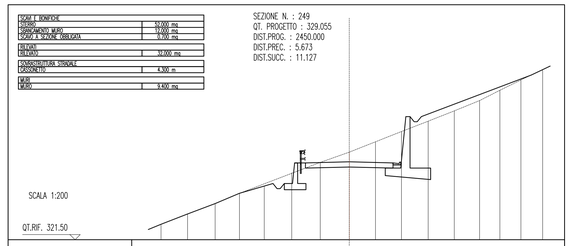

QUOTE TERRENO	321.000 322.500 322.000 326.000 327.000 328.000 329.000 329.500 329.750 330.000 331.000 332.000 333.000 334.000 335.000 336.000 337.000 338.000
DIST.PARZIALI TERRENO	2.580 2.671 2.362 2.408 2.667 2.766 2.810 2.530 2.530 2.585 2.525 2.455 1.974 2.024 2.109 2.128
QUOTE PROGETTO	329.055 329.105 329.155 329.205 329.255 329.305 329.355 329.405 329.455 329.505 329.555 329.605 329.655 329.705 329.755 329.805 329.855 329.905 329.955 330.005 330.055 330.105 330.155 330.205 330.255 330.305 330.355 330.405 330.455 330.505 330.555 330.605 330.655 330.705 330.755 330.805 330.855 330.905 330.955 331.005 331.055 331.105 331.155 331.205 331.255 331.305 331.355 331.405 331.455 331.505 331.555 331.605 331.655 331.705 331.755 331.805 331.855 331.905 331.955 332.005 332.055 332.105 332.155 332.205 332.255 332.305 332.355 332.405 332.455 332.505 332.555 332.605 332.655 332.705 332.755 332.805 332.855 332.905 332.955 333.005 333.055 333.105 333.155 333.205 333.255 333.305 333.355 333.405 333.455 333.505 333.555 333.605 333.655 333.705 333.755 333.805 333.855 333.905 333.955 334.005 334.055 334.105 334.155 334.205 334.255 334.305 334.355 334.405 334.455 334.505 334.555 334.605 334.655 334.705 334.755 334.805 334.855 334.905 334.955 335.005 335.055 335.105 335.155 335.205 335.255 335.305 335.355 335.405 335.455 335.505 335.555 335.605 335.655 335.705 335.755 335.805 335.855 335.905 335.955 336.005 336.055 336.105 336.155 336.205 336.255 336.305 336.355 336.405 336.455 336.505 336.555 336.605 336.655 336.705 336.755 336.805 336.855 336.905 336.955 337.005 337.055 337.105 337.155 337.205 337.255 337.305 337.355 337.405 337.455 337.505 337.555 337.605 337.655 337.705 337.755 337.805 337.855 337.905 337.955 338.005 338.055 338.105 338.155 338.205 338.255 338.305 338.355 338.405 338.455 338.505 338.555 338.605 338.655 338.705 338.755 338.805 338.855 338.905 338.955 339.005 339.055 339.105 339.155 339.205 339.255 339.305 339.355 339.405 339.455 339.505 339.555 339.605 339.655 339.705 339.755 339.805 339.855 339.905 339.955 340.005 340.055 340.105 340.155 340.205 340.255 340.305 340.355 340.405 340.455 340.505 340.555 340.605 340.655 340.705 340.755 340.805 340.855 340.905 340.955 341.005 341.055 341.105 341.155 341.205 341.255 341.305 341.355 341.405 341.455 341.505 341.555 341.605 341.655 341.705 341.755 341.805 341.855 341.905 341.955 342.005 342.055 342.105 342.155 342.205 342.255 342.305 342.355 342.405 342.455 342.505 342.555 342.605 342.655 342.705 342.755 342.805 342.855 342.905 342.955 343.005 343.055 343.105 343.155 343.205 343.255 343.305 343.355 343.405 343.455 343.505 343.555 343.605 343.655 343.705 343.755 343.805 343.855 343.905 343.955 344.005 344.055 344.105 344.155 344.205 344.255 344.305 344.355 344.405 344.455 344.505 344.555 344.605 344.655 344.705 344.755 344.805 344.855 344.905 344.955
DIST.PARZIALI PROGETTO	4.250 4.250 0.300 0.300 11.765

SCAVI E BONIFICHE	
TERRENO	36.000 mq
SCAVO A SEZIONE OBBLIGATA	0.700 mq
RILEVATI	
RILEVATO	14.600 mq
PAVIMENTAZIONE STRADALE	
CASSONETTO	4.700 mq
MURI	
MURO	5.100 mq

SEZIONE N. : 242
QT. PROGETTO : 339.137
DIST.PROG. : 2371.351
DIST.PREC. : 16.288
DIST.SUCC. : 3.649

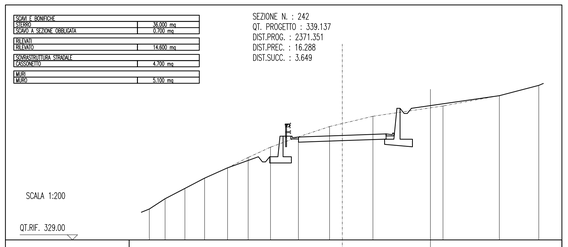

QUOTE TERRENO	332.000 333.000 334.000 336.000 337.000 338.000 339.000 340.000 340.894 341.000 342.000 343.000 344.000
DIST.PARZIALI TERRENO	1.532 1.920 1.915 2.225 1.964 2.173 2.709 3.023 1.035 2.969 6.797 5.468 3.827
QUOTE PROGETTO	338.000 338.050 338.100 338.150 338.200 338.250 338.300 338.350 338.400 338.450 338.500 338.550 338.600 338.650 338.700 338.750 338.800 338.850 338.900 338.950 339.000 339.050 339.100 339.150 339.200 339.250 339.300 339.350 339.400 339.450 339.500 339.550 339.600 339.650 339.700 339.750 339.800 339.850 339.900 339.950 340.000 340.050 340.100 340.150 340.200 340.250 340.300 340.350 340.400 340.450 340.500 340.550 340.600 340.650 340.700 340.750 340.800 340.850 340.900 340.950 341.000 341.050 341.100 341.150 341.200 341.250 341.300 341.350 341.400 341.450 341.500 341.550 341.600 341.650 341.700 341.750 341.800 341.850 341.900 341.950 342.000 342.050 342.100 342.150 342.200 342.250 342.300 342.350 342.400 342.450 342.500 342.550 342.600 342.650 342.700 342.750 342.800 342.850 342.900 342.950 343.000 343.050 343.100 343.150 343.200 343.250 343.300 343.350 343.400 343.450 343.500 343.550 343.600 343.650 343.700 343.750 343.800 343.850 343.900 343.950 344.000 344.050 344.100 344.150 344.200 344.250 344.300 344.350 344.400 344.450 344.500 344.550 344.600 344.650 344.700 344.750 344.800 344.850 344.900 344.950
DIST.PARZIALI PROGETTO	0.300 4.250 4.250 0.300 3.861

SCAVI E BONIFICHE	
TERRENO	38.500 mq
SCAVO A SEZIONE OBBLIGATA	0.700 mq
RILEVATI	
RILEVATO	29.000 mq
PAVIMENTAZIONE STRADALE	
CASSONETTO	4.700 m
MURI	
MURO	9.400 mq

SEZIONE N. : 246
QT. PROGETTO : 334.410
DIST.PROG. : 2411.941
DIST.PREC. : 13.145
DIST.SUCC. : 13.146

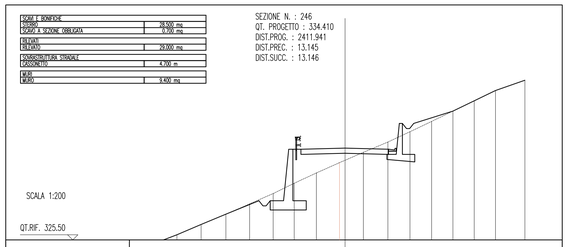

QUOTE TERRENO	323.000 324.000 325.000 326.000 327.000 328.000 329.000 330.000 331.000 332.000 333.000 333.500 334.000 334.500 335.000 336.000 337.000 338.000 339.000 340.000 341.000
DIST.PARZIALI TERRENO	2.599 2.352 2.401 2.298 2.290 2.037 2.158 2.243 1.779 2.378 2.141 2.100 2.045 2.067 2.042 2.856
QUOTE PROGETTO	330.000 330.050 330.100 330.150 330.200 330.250 330.300 330.350 330.400 330.450 330.500 330.550 330.600 330.650 330.700 330.750 330.800 330.850 330.900 330.950 331.000 331.050 331.100 331.150 331.200 331.250 331.300 331.350 331.400 331.450 331.500 331.550 331.600 331.650 331.700 331.750 331.800 331.850 331.900 331.950 332.000 332.050 332.100 332.150 332.200 332.250 332.300 332.350 332.400 332.450 332.500 332.550 332.600 332.650 332.700 332.750 332.800 332.850 332.900 332.950 333.000 333.050 333.100 333.150 333.200 333.250 333.300 333.350 333.400 333.450 333.500 333.550 333.600 333.650 333.700 333.750 333.800 333.850 333.900 333.950 334.000 334.050 334.100 334.150 334.200 334.250 334.300 334.350 334.400 334.450 334.500 334.550 334.600 334.650 334.700 334.750 334.800 334.850 334.900 334.950
DIST.PARZIALI PROGETTO	4.250 4.250 0.300

SCAVI E BONIFICHE	
TERRENO	0.000 mq
SCAVO A SEZIONE OBBLIGATA	0.000 mq
SMANTELLAMENTO MURO	0.000 mq
SCAVO A SEZIONE OBBLIGATA	0.700 mq
RILEVATI	
RILEVATO	11.000 mq
PAVIMENTAZIONE STRADALE	
CASSONETTO	4.300 m

SEZIONE N. : 250
QT. PROGETTO : 328.000
DIST.PROG. : 2461.127
DIST.PREC. : 11.127
DIST.SUCC. : 13.873

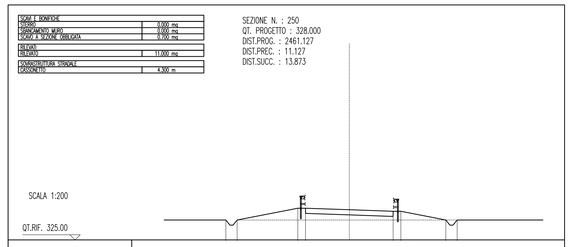

QUOTE TERRENO	327.000 327.000
DIST.PARZIALI TERRENO	22.44
QUOTE PROGETTO	327.000 328.080 328.080 328.000 327.780 327.080 327.000
DIST.PARZIALI PROGETTO	5.89 0.75 4.25 4.25 0.75 4.36

SCAVI E BONIFICHE	
TERRENO	24.000 mq
SCAVO A SEZIONE OBBLIGATA	0.700 mq
RILEVATI	
RILEVATO	9.400 mq
PAVIMENTAZIONE STRADALE	
CASSONETTO	4.700 mq
MURI	
MURO	3.000 mq

SEZIONE N. : 243
QT. PROGETTO : 339.097
DIST.PROG. : 2375.000
DIST.PREC. : 3.649
DIST.SUCC. : 12.639

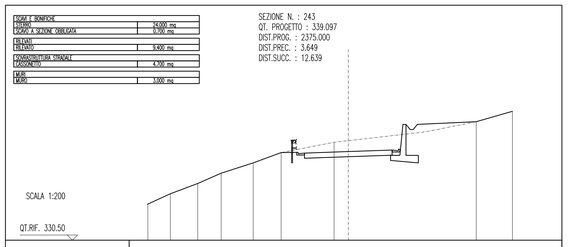

QUOTE TERRENO	329.000 330.000 329.500 331.000 330.500 333.000 340.000 340.756 341.000 342.000 343.000
DIST.PARZIALI TERRENO	2.176 2.658 2.283 3.159 2.706 5.142 1.377 7.429 4.984 3.511
QUOTE PROGETTO	338.000 338.050 338.100 338.150 338.200 338.250 338.300 338.350 338.400 338.450 338.500 338.550 338.600 338.650 338.700 338.750 338.800 338.850 338.900 338.950 339.000 339.050 339.100 339.150 339.200 339.250 339.300 339.350 339.400 339.450 339.500 339.550 339.600 339.650 339.700 339.750 339.800 339.850 339.900 339.950 340.000 340.050 340.100 340.150 340.200 340.250 340.300 340.350 340.400 340.450 340.500 340.550 340.600 340.650 340.700 340.750 340.800 340.850 340.900 340.950 341.000 341.050 341.100 341.150 341.200 341.250 341.300 341.350 341.400 341.450 341.500 341.550 341.600 341.650 341.700 341.750 341.800 341.850 341.900 341.950 342.000 342.050 342.100 342.150 342.200 342.250 342.300 342.350 342.400 342.450 342.500 342.550 342.600 342.650 342.700 342.750 342.800 342.850 342.900 342.950 343.000 343.050 343.100 343.150 343.200 343.250 343.300 343.350 343.400 343.450 343.500 343.550 343.600 343.650 343.700 343.750 343.800 343.850 343.900 343.950 344.000 344.050 344.100 344.150 344.200 344.250 344.300 344.350 344.400 344.450 344.500 344.550 344.600 344.650 344.700 344.750 344.800 344.850 344.900 344.950
DIST.PARZIALI PROGETTO	0.300 4.250 4.250 0.300

SCAVI E BONIFICHE	
TERRENO	43.500 mq
SCAVO A SEZIONE OBBLIGATA	0.700 mq
RILEVATI	
RILEVATO	25.000 mq
PAVIMENTAZIONE STRADALE	
CASSONETTO	4.700 m
MURI	
MURO	10.000 mq

SEZIONE N. : 247
QT. PROGETTO : 332.504
DIST.PROG. : 2425.087
DIST.PREC. : 13.146
DIST.SUCC. : 19.240

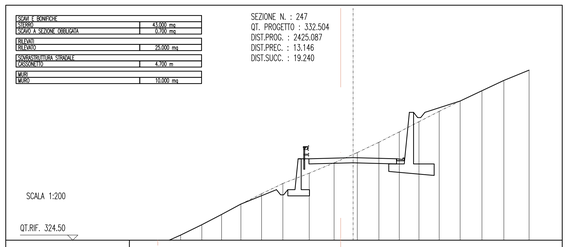

QUOTE TERRENO	323.000 323.500 326.000 327.000 328.000 329.000 330.000 331.000 332.000 332.622 333.000 334.000 335.000 336.000 337.000 338.000 339.000 340.000 341.000
DIST.PARZIALI TERRENO	2.217 2.052 1.926 1.864 2.008 2.068 2.558 2.412 1.649 1.621 1.972 1.916 1.959 2.036 2.116 2.129 2.042
QUOTE PROGETTO	330.000 330.050 330.100 330.150 330.200 330.250 330.300 330.350 330.400 330.450 330.500 330.550 330.600 330.650 330.700 330.750 330.800 330.850 330.900 330.950 331.000 331.050 331.100 331.150 331.200 331.250 331.300 331.350 331.400 331.450 331.500 331.550 331.600 331.650 331.700 331.750 331.800 331.850 331.900 331.950 332.004 332.050 332.100 332.150 332.200 332.250 332.300 332.350 332.400 332.450 332.500 332.550 332.600 332.650 332.700 332.750 332.800 332.850 332.900 332.950 333.000 333.050 333.100 333.150 333.200 333.250 333.300 333.350 333.400 333.450 333.500 333.550 333.600 333.650 333.700 333.750 333.800 333.850 333.900 333.950 334.000 334.050 334.100 334.150 334.200 334.250 334.300 334.350 334.400 334.450 334.500 334.550 334.600 334.650 334.700 334.750 334.800 334.850 334.900 334.950
DIST.PARZIALI PROGETTO	0.700 4.250 4.250 0.300 1.000 0.300

SCAVI E BONIFICHE	
TERRENO	2.300 mq
SCAVO A SEZIONE OBBLIGATA	0.700 mq
RILEVATI	
RILEVATO	1.100 mq
PAVIMENTAZIONE STRADALE	
CASSONETTO	4.300 m

SEZIONE N. : 251
QT. PROGETTO : 327.295
DIST.PROG. : 2475.000
DIST.PREC. : 13.873
DIST.SUCC. : 2.928

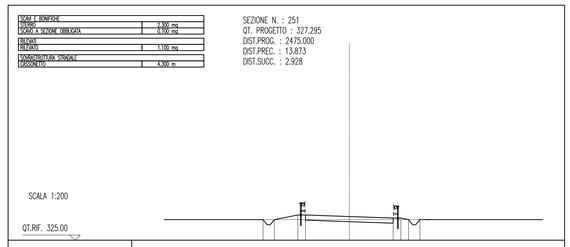

QUOTE TERRENO	327.000 327.000
DIST.PARZIALI TERRENO	15.22
QUOTE PROGETTO	327.000 327.070 327.070 327.225 327.080 327.080 327.000
DIST.PARZIALI PROGETTO	2.27 0.75 4.25 4.25 0.75 0.75

SCAVI E BONIFICHE	
TERRENO	19.000 mq
SCAVO A SEZIONE OBBLIGATA	0.700 mq
RILEVATI	
RILEVATO	26.300 mq
PAVIMENTAZIONE STRADALE	
CASSONETTO	4.700 mq
MURI	
MURO	9.000 mq

SEZIONE N. : 244
QT. PROGETTO : 337.933
DIST.PROG. : 2387.639
DIST.PREC. : 12.639
DIST.SUCC. : 11.157

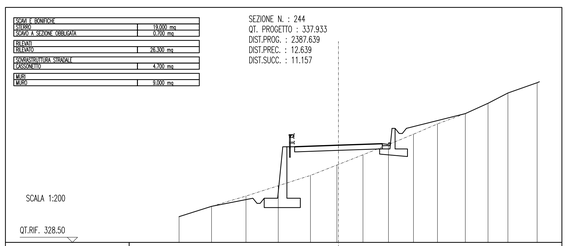

QUOTE TERRENO	331.000 332.000 333.000 334.000 335.000 336.000 336.894 337.000 338.000 339.000 340.000 341.000 342.000 343.000 344.000
DIST.PARZIALI TERRENO	3.152 3.349 3.129 3.121 2.564 2.383 2.473 2.432 2.324 2.704 2.198 1.935 2.830
QUOTE PROGETTO	336.000 336.050 336.100 336.150 336.200 336.250 336.300 336.350 336.400 336.450 336.500 336.550 336.600 336.650 336.700 336.750 336.800 336.850 336.900 336.950 337.000 337.050 337.100 337.150 337.200 337.250 337.300 337.350 337.400 337.450 337.500 337.550 337.600 337.650 337.700 337.750 337.800 337.850 337.900 337.950 338.000 338.050 338.100 338.150 338.200 338.250 338.300 338.350 338.400 338.450 338.500 338.550 338.600 338.650 338.700 338.750 338.800 338.850 338.900 338.950 339.000 339.050 339.100 339.150 339.200 339.250 339.300 339.350 339.400 339.450 339.500 339.550 339.600 339.650 339.700 339.750 339.800 339.850 339.900 339.950 340.000 340.050 340.100 340.150 340.200 340.250 340.300 340.350 340.400 340.450 340.500 340.550 340.600 340.650 340.700 340.750 340.800 340.850 340.900 340.950 341.000 341.050 341.100 341.150 341.200 341.250 341.300 341.350 341.400 341.450 341.500 341.550 341.600 341.650 341.700 341.750 341.800 341.850 341.900 341.950 342.000 342.050 342.100 342.150 342.200 342.250 342.300 342.350 342.400 342.450 342.500 342.550 342.600 342.650 342.700 342.750 342.800 342.850 342.900 342.950 343.000 343.050 343.100 343.150 343.200 343.250 343.300 343.350 343.400 343.450 343.500 343.550 343.600 343.650 343.700 343.750 343.800 343.850 343.900 343.950 344.000 344.050 344.100 344.150 344.200 344.250 344.300 344.350 344.400 344.450 344.500 344.550 344.600 344.650 344.700 344.750 344.800 344.850 344.900 344.950
DIST.PARZIALI PROGETTO	4.250 4.250 1.000

SCAVI E BONIFICHE	
TERRENO	18.000 mq
SCAVO A SEZIONE OBBLIGATA	0.700 mq
RILEVATI	
RILEVATO	22.500 mq
PAVIMENTAZIONE STRADALE	
CASSONETTO	4.700 mq
MURI	
MURO	9.400 mq

SEZIONE N. : 248
QT. PROGETTO : 329.745
DIST.PROG. : 2444.327
DIST.PREC. : 19.240
DIST.SUCC. : 5.673

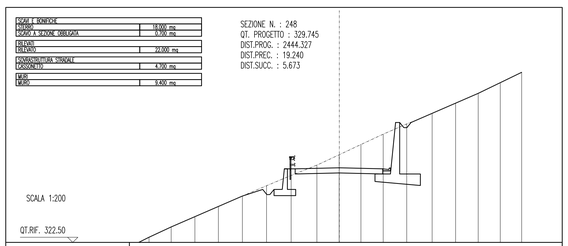

QUOTE TERRENO	323.000 324.000 325.000 326.000 327.000 328.000 329.000 330.000 331.000 331.910 332.000 333.000 334.000 335.000 336.000 337.000 338.000 339.000
DIST.PARZIALI TERRENO	2.147 2.307 2.275 2.323 2.346 2.389 2.503 2.153 2.087 2.156 2.290 2.466 2.279 2.187 2.140 2.079 2.078
QUOTE PROGETTO	329.000 329.050 329.100 329.150 329.200 329.250 329.300 329.350 329.400 329.450 329.500 329.550 329.600 329.650 329.700 329.750 329.800 329.850 329.900 329.950 330.000 330.050 330.100 330.150 330.200 330.250 330.300 330.350 330.400 330.450 330.500 330.550 330.600 330.650 330.700 330.750 330.800 330.850 330.900 330.950
DIST.PARZIALI PROGETTO	4.250 4.250 0.300 0.300 0.300

SCAVI E BONIFICHE	
TERRENO	2.200 mq
SCAVO A SEZIONE OBBLIGATA	0.700 mq
RILEVATI	
RILEVATO	0.800 mq
PAVIMENTAZIONE STRADALE	
CASSONETTO	4.300 m

SEZIONE N. : 252
QT. PROGETTO : 327.225
DIST.PROG. : 2477.928
DIST.PREC. : 2.928
DIST.SUCC. : 22.072

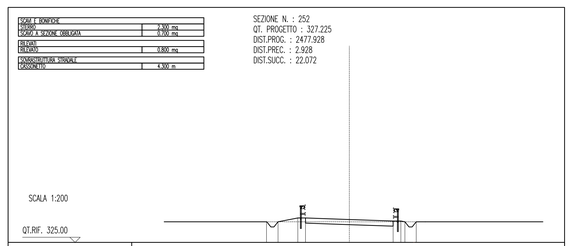

QUOTE TERRENO	327.000 327.000
DIST.PARZIALI TERRENO	14.52
QUOTE PROGETTO	327.000 327.070 327.070 327.225 327.080 327.080 327.000
DIST.PARZIALI PROGETTO	1.91 0.75 4.25 4.25 0.75 0.39

NOTE GENERALI

Stretto di Messina

Concessionaria per la progettazione, realizzazione e gestione del collegamento stabile tra la Sicilia e il Continente
Organismo di Diritto pubblico
(Legge n° 1158 del 17 dicembre 1971, modificata dal D.Lgs. n° 114 del 24 aprile 2003)

EurolinK

PONTE SULLO STRETTO DI MESSINA

PROGETTO DEFINITIVO

EUROLINK S.C.p.A.
IMPREGILO S.p.A. (Mandataria)
SOCIETA' ITALIANA PER CONDOTTE D'ACQUA S.p.A. (Mandante)
COOPERATIVA MURATORI E CEMENTISTI - C.M.C. di Ravenna Soc. Coop. a.r.l. (Mandante)
SACYR S.A.U. (Mandante)
ISHIKAWAJIMA - HARIMA HEAVY INDUSTRIES CO. Ltd. (Mandante)
A.C.I. S.C.P.A. - CONSORZIO STABILE (Mandante)

IL PROGETTISTA	IL CONTRAENTE GENERALE	STRETTO DI MESSINA	STRETTO DI MESSINA
Studio PORRR Associati s.r.l. Dott. Ing. F. Cavallaro Ordine Ingegneri Messina n° 1110 Dott. Ing. E. Pagoni Ordine Ingegneri Milano n° 15408	Project Manager (Ing. P.P. Marcheselli)	Direttore Generale e RUP Validazione (Ing. G. Fiammenghi)	Amministratore Delegato (Dott. P. Ciucci)

GENERALE

SS0919_F0

INFRASTRUTTURE STRADALI OPERE CIVILI
VIABILITA' SECONDARIA
GENERALE – P–SN5 COLLEGAMENTO STRADA MILITARE CAMPO ITALIA
P–SN5 – SEZIONI TRASVERSALI 21/25

CODICE: C G 2 8 0 0 P W 9 D S S C V 2 G 0 0 0 0 0 0 0 0 2 1 F0
SCALA: 1:200

REV.	DATA	DESCRIZIONE	REDATTO	VERIFICATO	APPROVATO
F0	20/06/2011	EMISSIONE FINALE	PELLICANO'	PERILLO	RUGOLO

NOME DEL FILE: SS0919_F0.DWG