



LEGENDA

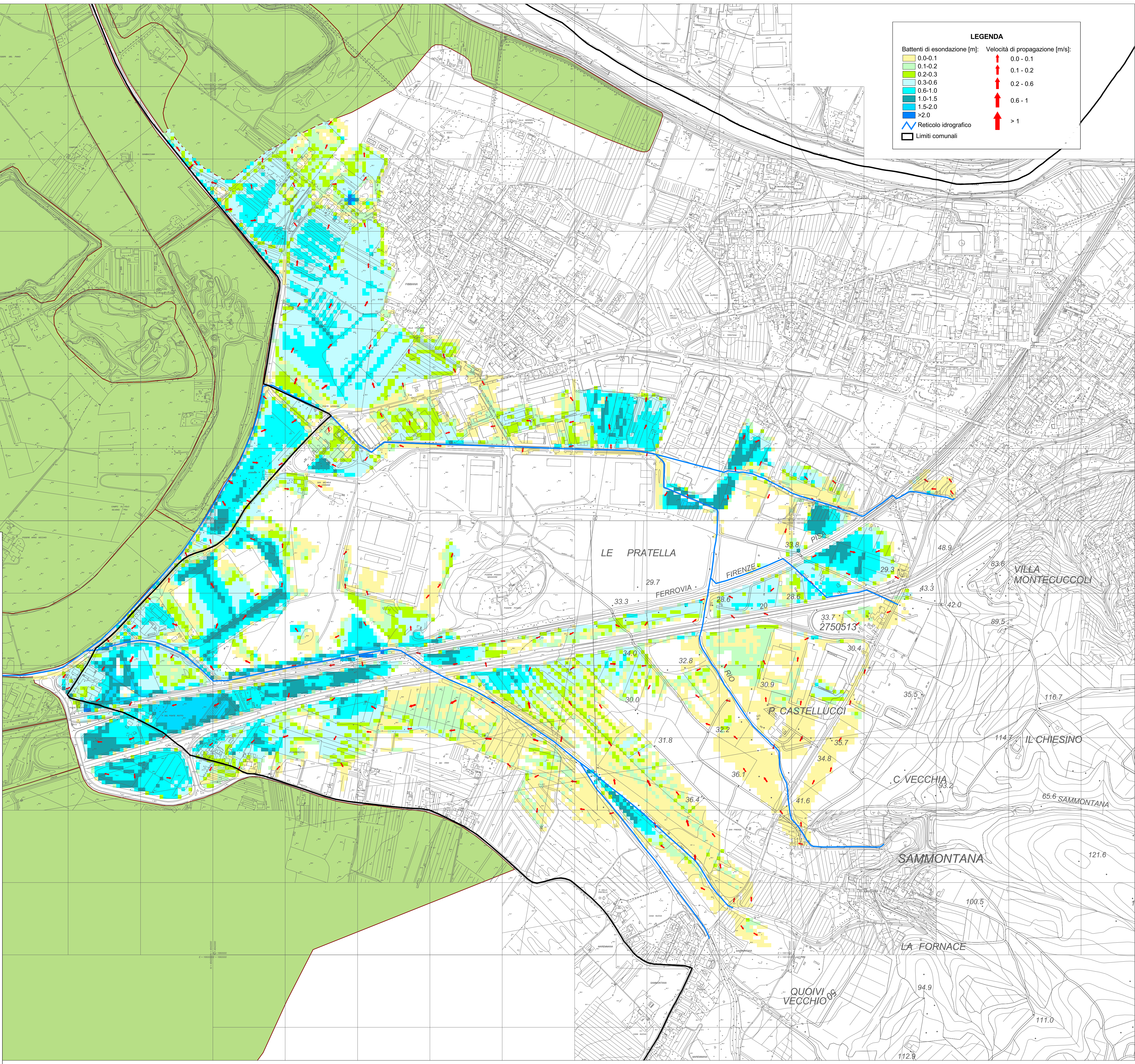
Battenti di esondazione [m]:

- 0.0-0.1
- 0.1-0.2
- 0.2-0.3
- 0.3-0.6
- 0.6-1.0
- 1.0-1.5
- 1.5-2.0
- >2.0


Velocità di propagazione [m/s]:

- 0.0 - 0.1
- 0.1 - 0.2
- 0.2 - 0.6
- 0.6 - 1
- > 1

 Reticolo idrografico
 Limiti comunali



Regione Toscana



Provincia di Firenze



Comune di Montelupo Fiorentino



Interventi per il declassamento della diga di Sammontana nel Comune di Montelupo Fiorentino (FI)

PROGETTO PRELIMINARE

| | | |
|---------|--------------|---|
| CODICE: | ID.12 | ELABORATO: |
| | | Battenti idrometrici di esondazione e velocità di propagazione |
| | | Verifica idraulica declassamento diga T=200 anni |
| SCALA | 1:5'000 | |

| | | |
|--|---|--|
| PROGETTISTA: Ing. David Settesoldi | COLLABORATORI TECNICI: Ing. Michele Catella Geom. Daniele Natali | COMMITTENTE: Dot. Matteo Dzieduszycki Via di Sammontana, 8 50056 Montelupo F.no (FI) |
|--|---|--|

| | | | | |
|--|-----------------|------------|----------------------|-----------------------|
| WEST Systems <small>West Systems s.r.l. divisione PHYSIS - Ingegneria per l'ambiente Viale Donato Giannotti, 24 - 50128 - FI Tel. 055 461429 / 055 4694293 Fax 055 9402428 Email: info@westsystems.com Pec: emministrazione@pec.westsystems.it</small> | | | | |
| 02 | | | | |
| 01 | PRIMA EMISSIONE | 16/07/2018 | Ing. Michele Catella | Ing. David Settesoldi |
| REV. | DESCRIZIONE | DATA | REDATTO | VERIFICATO |
| | | | | APPROVATO |
| REVISIONE | | DATA | | |
| 00 | | 16/07/2018 | | |