LEGENDA

━	Esistente	- Elettrodotto Aereo Semplice Terna	- Vn: 150 kV
┿	Esistente	- Elettrodotto Aereo Doppia Terna	- Vn: 150 kV
✕	Demolizione	- Elettrodotto Aereo Semplice Terna	- Vn: 150 kV
━	Progetto	- Elettrodotto Aereo Semplice Terna	- Vn: 150 kV
┿	Progetto	- Elettrodotto Aereo Doppia Terna	- Vn: 150 kV
●━●	Progetto	- Elettrodotto in cavo	- Vn: 150 kV
⊠ ⊠ ⊠	Sostegni	Nuovi - Demolizione - Esistenti	
■	Buca Giunti		
▭	Area Potenzialmente Impegnata		
○ XX	Numero Piano		

NB: Il sostegno rappresentato in planimetria è da intendersi come un simbolo necessario solamente all'individuazione del centro picchetto; non rappresenta pertanto l'effettiva area di ingombro.

REVISIONI				
02				
01				
00	28-10-2019	PRIMA EMISSIONE	M. MANFRO	M. MANFRO
N.	DATA	DESCRIZIONE	ELABORATO	APPROVATO

Studio Tecnico
dott. p.i. Michele Manfro
Piazza San Gennaro, 3
80040 - TRECASE (NA)

ORDINE DEGLI INGEGNERI PROVINCIA DI BARI
INGEGNERE
VITANTONIO DI DIO
Sez. A - 8359
a) CIVILE AMBIENTALE
b) INDUSTRIALE
c) DELL'INFORMAZIONE

REVISIONI				
Rev.00	28/10/2019	PRIMA EMISSIONE	M. LONGOBARDI ING-PRE-PRCS	V. DI DIO ING-PRE-PRCS
N.	DATA	DESCRIZIONE	ESAMINATO	ACCETTATO

NUMERO E DATA ORDINE: 3000069782 del 12/06/2019

MOTIVO DELL'INVIO: ☐ PER ACCETTAZIONE ☐ PER INFORMAZIONE

CODIFICA ELABORATO

DGFX07026B829160

Terna Rete Italia
TERNA GROUP

TITOLO ELABORATO

DIRETTRICE A 150kV
"CALUSIA - MESORACA - BELCASTRO - CATANZARO"
E RAZIONALIZZAZIONE DELLA RETE AT LOCALE
APPENDICE A - PLANIMETRIA CATASTALE API
COMUNE DI SERSALE (CZ)

TIPOLOGIA ELABORATO

Disegno

PROGETTO

Direttrice a 150kV
"CAL-MES-BEL-CAT"

NOME DEL FILE	SCALA CAD	FORMATO	SCALA	FOGLIO
DGFX07026B829160_00.dwg	1 unità = 1	297x2050	1:2000	1 / 1

Questo documento contiene informazioni di proprietà Terna Rete Italia S.p.A. e deve essere utilizzato esclusivamente dal destinatario in relazione alle finalità per le quali è stato ricevuto. E' vietata qualsiasi forma di riproduzione o di divulgazione senza l'esplicito consenso di Terna Rete Italia S.p.A.

This document contains information proprietary to Terna Rete Italia S.p.A. and it will have to be used exclusively for the purposes for which it has been furnished. Whichever shape of spreading or reproduction without the written permission of Terna Rete Italia S.p.A. is prohibit.

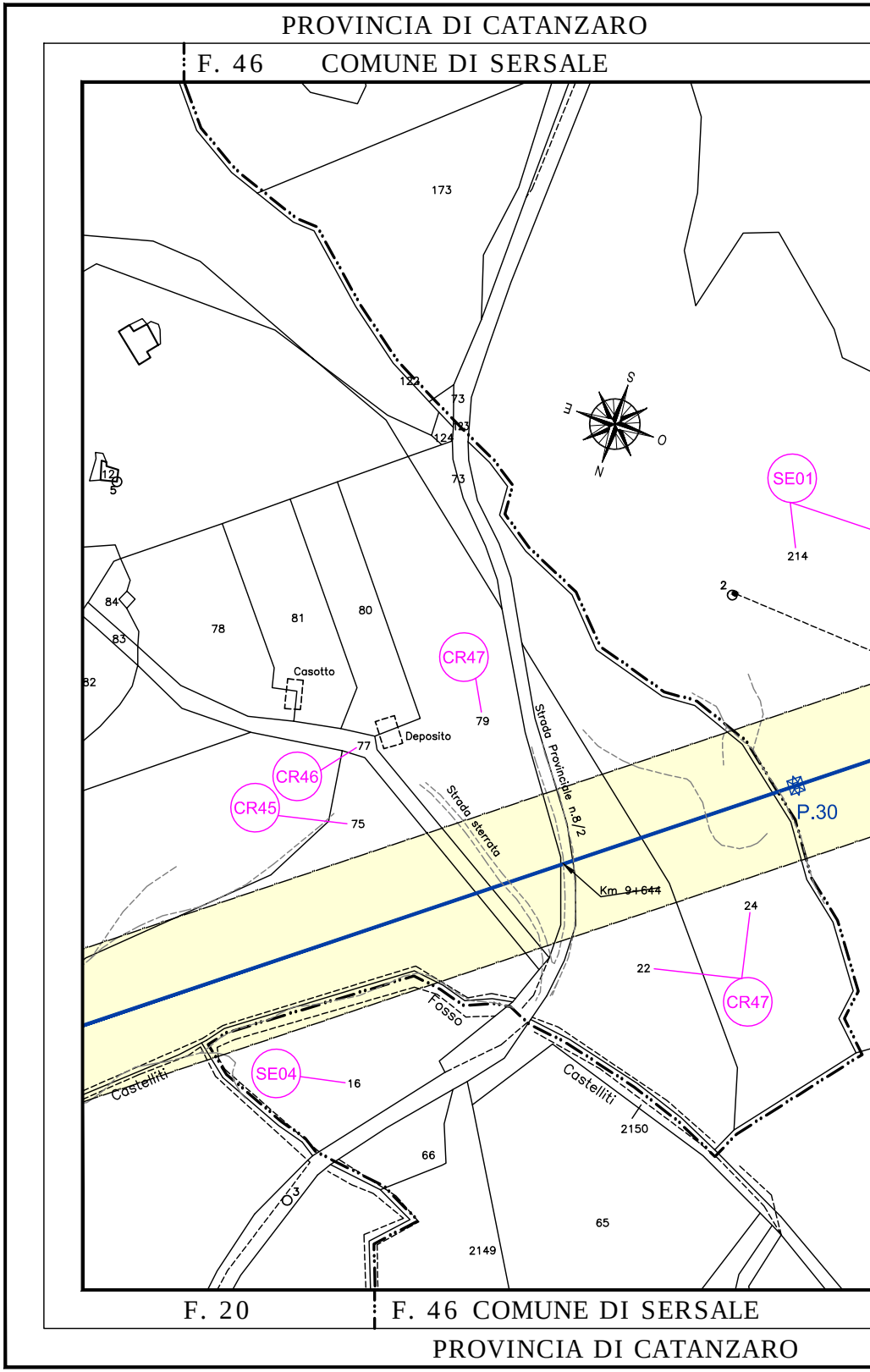
PROVINCIA DI CATANZARO
F. 46
COMUNE DI SERSALE
173
122
73
123
124
73
12
5
S
E
O
N
SE01
214
2
84
83
82
78
81
80
Casotto
Deposito
77
CR47
79
CR46
CR45
75
Strada Provinciale n.8/2
Strada sterrata
P.30
Km 9+644
24
22
CR47
Fosso
SE04
16
Castelliti
Castelliti
2150
66
03
65
2149
F. 20
F. 46 COMUNE DI SERSALE
PROVINCIA DI CATANZARO

COMUNE DI SERSALE F. 46 | F. 48 COMUNE DI SERSALE

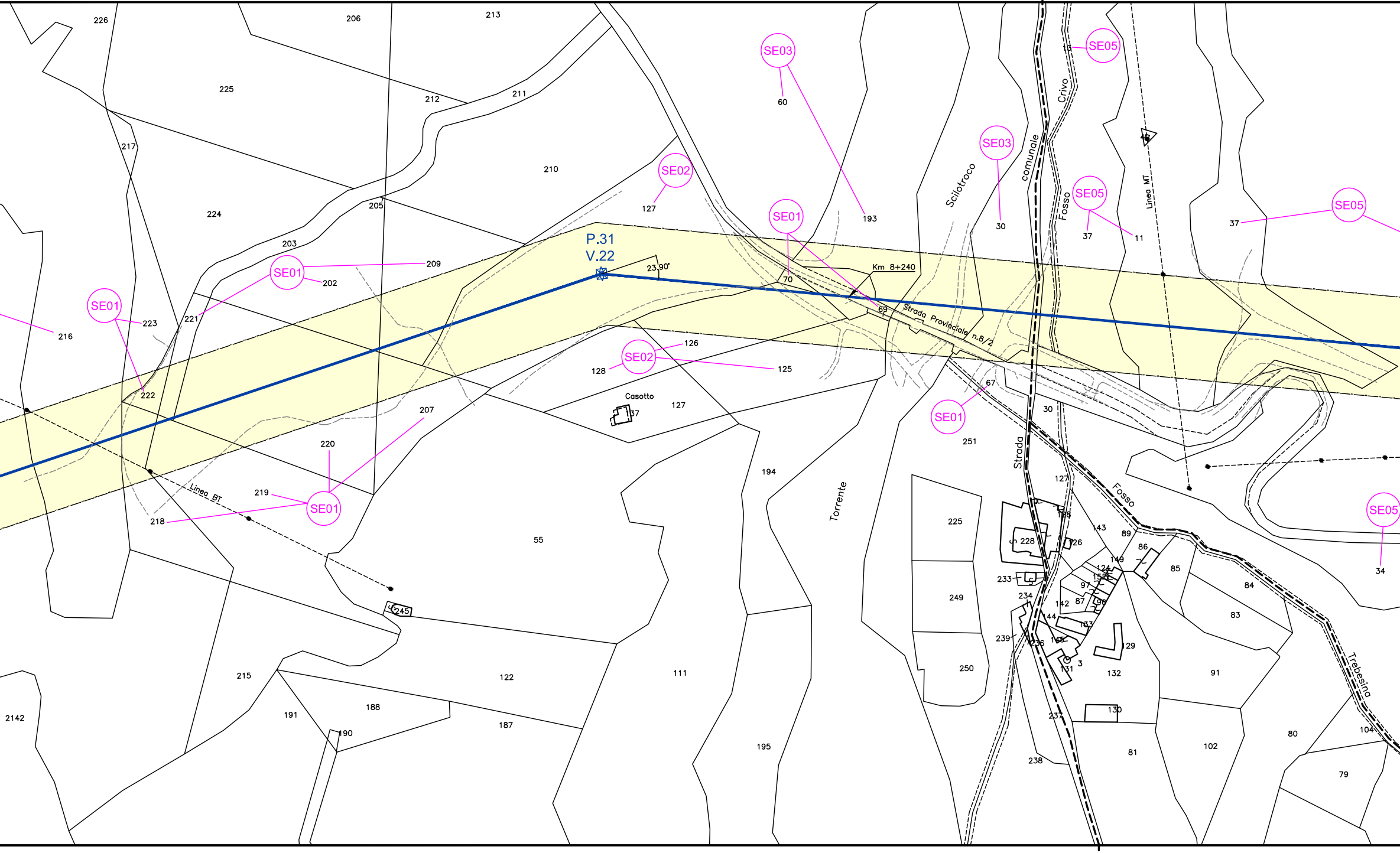
P.31
V.22
23.90
Km 8+240
Strada Provinciale n.8/2
Linea BT
Linea MT
Casotto
Torrente
Scilotroco
Fosso
Crivo
Strada
comunale
Fosso
Trebesina
SE01
SE02
SE03
SE05
226
206
213
225
212
211
217
210
127
60
193
30
37
11
37
224
205
203
209
202
216
223
221
70
69
126
128
125
127
37
67
30
251
222
207
220
219
218
194
55
225
228
233
234
249
239
250
237
238
245
215
122
111
191
188
190
187
195
2142
143
89
86
85
84
83
149
124
97
87
142
44
96
103
145
236
129
3
131
132
91
130
81
102
80
104
79
34
127
126

COMUNE DI SERSALE F. 46 | F. 45 COMUNE DI SERSALE

PROV

CO

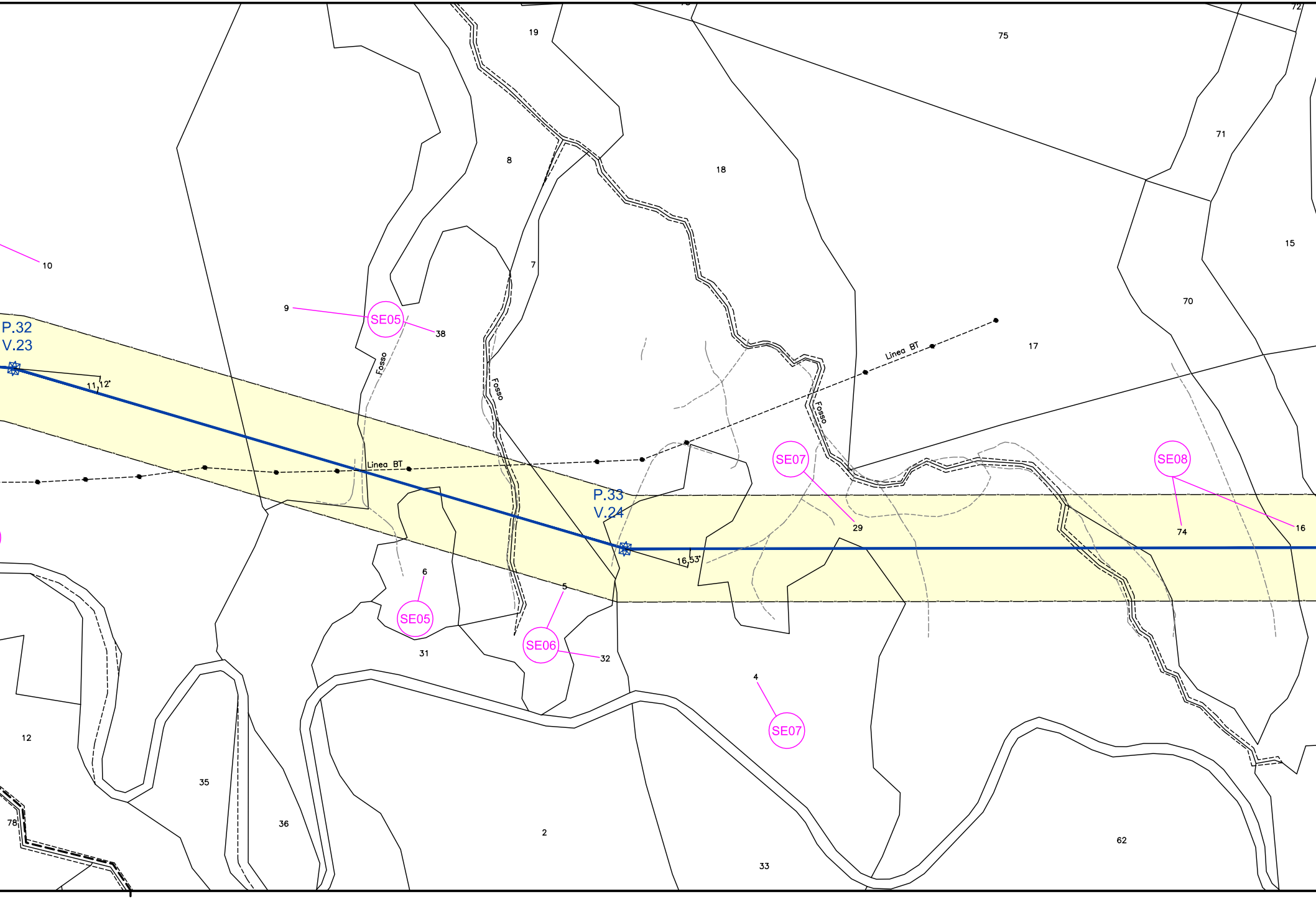

19
75
72
8
18
71
15
10
7
70
9
SE05
38
17
P.32
V.23
Fosso
Linea BT
11,12'
Fosso
Fosso
Linea BT
SE07
SE08
P.33
V.24
29
74
16
16,53'
6
5
SE05
SE06
31
32
4
SE07
12
35
36
78
2
33
62

E F. 45 ¦ F. 48 COMUNE DI SERSALE COMUNE DI SERSALE

PROVINCIA DI CATANZARO

INCIA DI CATANZARO

MUNE DI SERSALE F. 48

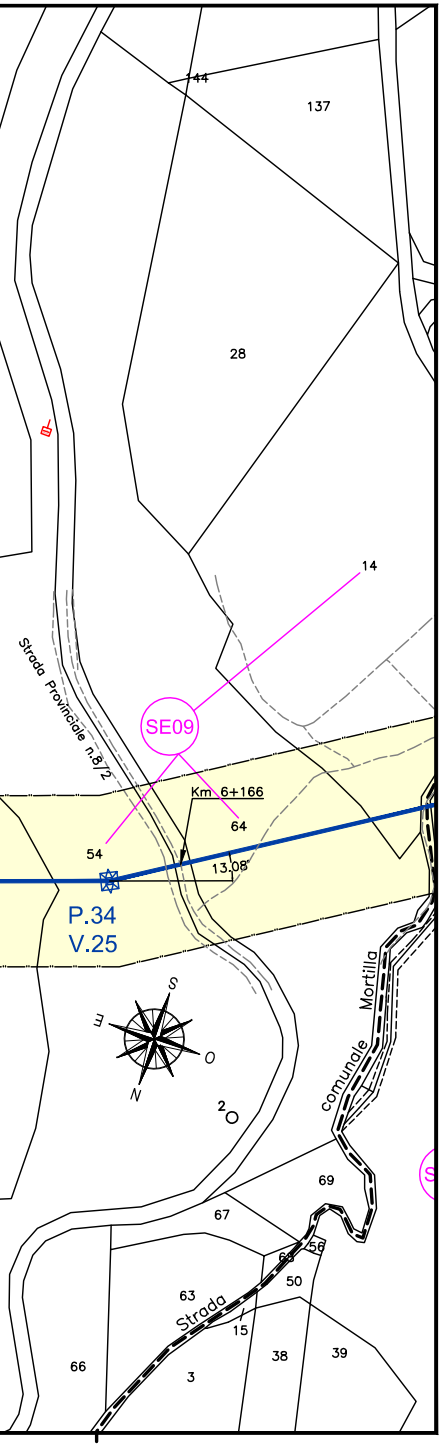
144
137
28
14
SE09
Km 6+166
64
54
13.08
P.34
V.25
Strada Provinciale n.8/2
Mortilla
comunale
S
E
O
N
2
69
67
63
Strada
15
38
39
66
3
56
50
68

F. 48 F. 44

PROVINCIA DI CATANZARO

F. 48 COMUNE DI SERSALE F. 48 F. 47 COMUNE DI SERSALE

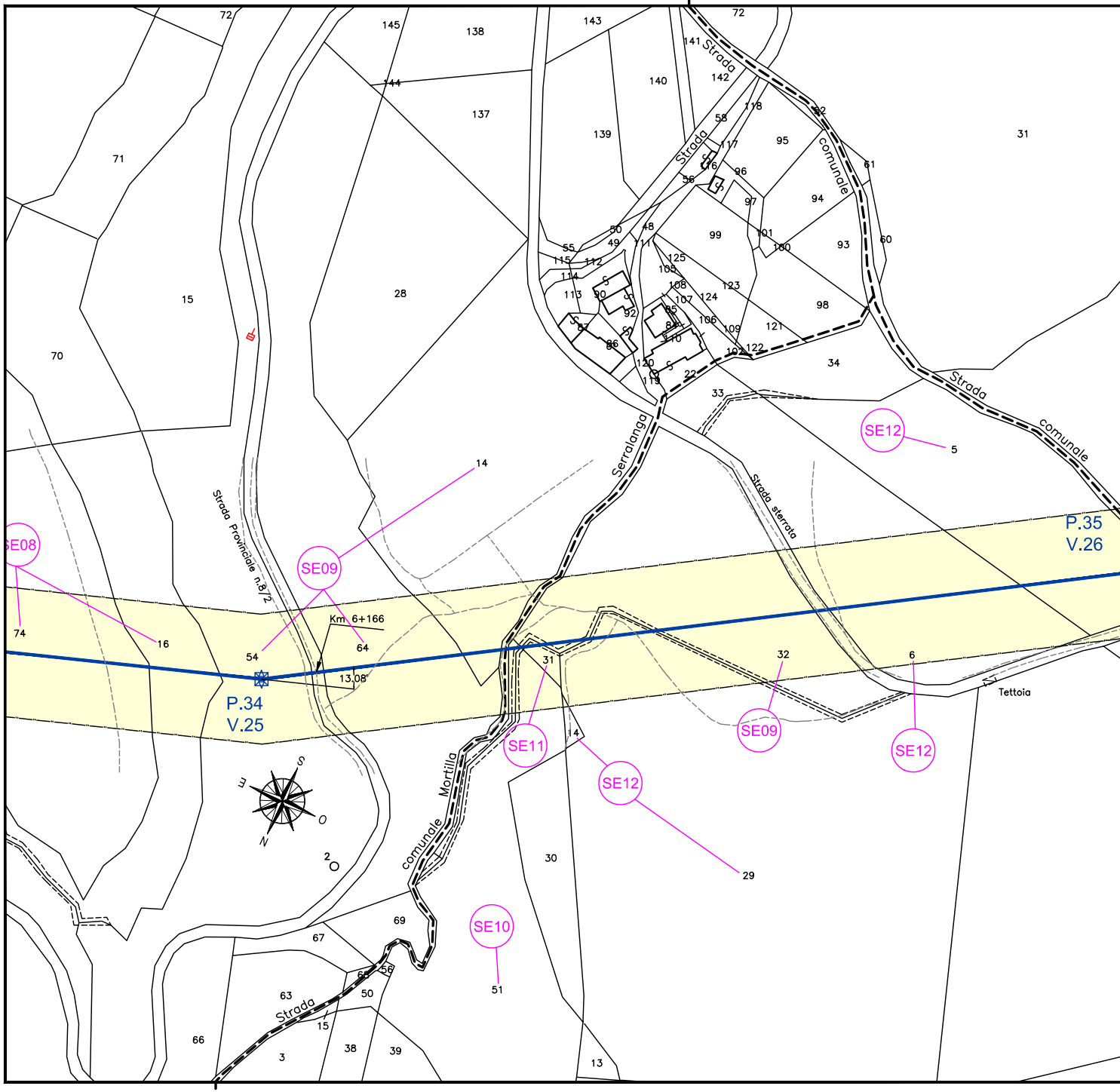
72
145
138
143
141 Strada
142
140
144
137
139
71
15
28
70
31
58
118
95
117
Strada
comunale
96
56
97
94
61
50
48
49
55
99
101
100
93
60
115
112
111
125
105
114
113
90
108
107
124
123
98
92
87
85
84
106
109
121
86
110
102
122
120
119
22
34
33
Serralonga
SE12
5
Strada sterrata
Strada comunale
14
SE08
74
16
SE09
Strada Provinciale n.8/2
Km 6+166
64
54
13.08
P.34
V.25
P.35
V.26
31
32
6
Tettoia
SE09
SE11
SE12
14
29
SE12
Mortilla
comunale
S
E
O
N
2
30
SE10
51
69
67
63
Strada
15
38
39
66
3
56
50
68
13

F. 48 F. 44 COMUNE DI SERSALE

PROVINCIA DI CATANZARO

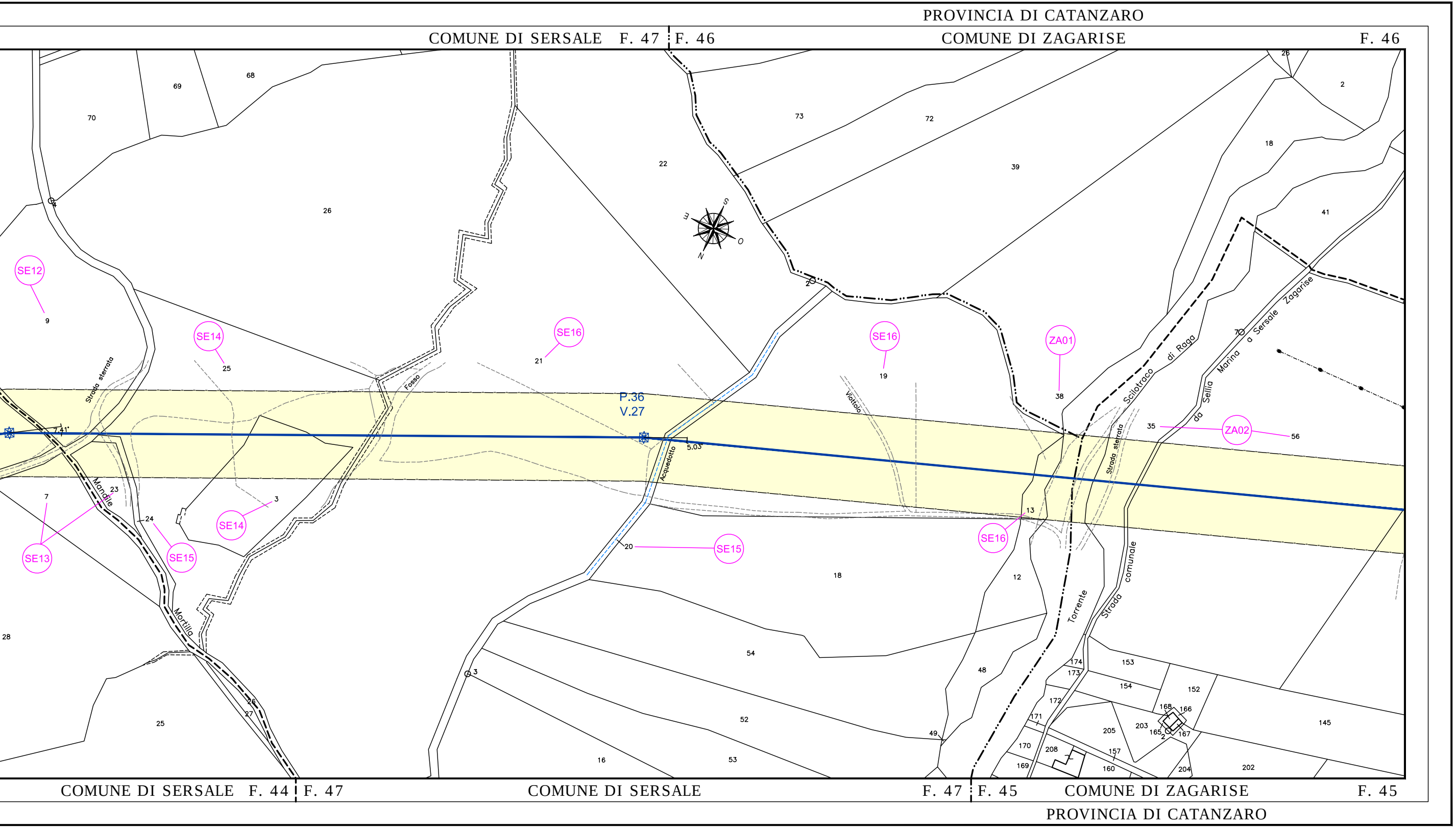
PROVINCIA DI CATANZARO
COMUNE DI SERSALE F. 47
F. 46
COMUNE DI ZAGARISE
F. 46
COMUNE DI SERSALE F. 44
F. 47
COMUNE DI SERSALE
F. 47
F. 45
COMUNE DI ZAGARISE
F. 45
PROVINCIA DI CATANZARO
P.36
V.27
7.41
5.03
SE12
SE13
SE14
SE14
SE15
SE15
SE16
SE16
SE16
ZA01
ZA02
Strada sterrata
Mandile
Mortilla
Fosso
Acquedotto
Viottolo
Sciolotraco di Raga
da Sellia Marina a Sersale Zagarise
Strada sterrata
Torrente
Strada comunale
S
O
N
E
70
69
68
26
9
25
3
7
23
24
28
25
26
27
21
22
3
20
16
53
52
54
18
73
72
39
2
19
13
12
48
49
38
35
56
26
2
18
41
153
154
152
174
173
172
171
170
169
208
160
157
205
203
168
166
165
2
167
204
202
145