LEGENDA

━	Esistente	- Elettrodotto Aereo Semplice Terna	-	Vn: 150 kV
┷┷┷	Esistente	- Elettrodotto Aereo Doppia Terna	-	Vn: 150 kV
━✕━✕━	Demolizione	- Elettrodotto Aereo Semplice Terna	-	Vn: 150 kV
━	Progetto	- Elettrodotto Aereo Semplice Terna	-	Vn: 150 kV
┷┷┷	Progetto	- Elettrodotto Aereo Doppia Terna	-	Vn: 150 kV
━○━○━	Progetto	- Elettrodotto in cavo	-	Vn: 150 kV
⊠ ⊠ ⊠	Sostegni	Nuovi - Demolizione - Esistenti		
■	Buca Giunti			
▭	Area Potenzialmente Impegnata			
○ XX	Numero Piano			

NB: Il sostegno rappresentato in planimetria è da intendersi come un simbolo necessario solamente all'individuazione del centro picchetto; non rappresenta pertanto l'effettiva area di ingombro.

REVISIONI				
02				
01				
00	28-10-2019	PRIMA EMISSIONE	M. MANFRO	M. MANFRO
N.	DATA	DESCRIZIONE	ELABORATO	APPROVATO

Studio Manfro

Studio Tecnico
dott. p.i. Michele Manfro
Piazza San Gennaro, 3
80040 - TRECASE (NA)

ORDINE DEGLI INGEGNERI PROVINCIA DI BARI
INGEGNERE
VITANTONIO
DI DIO
Sez. A - 8359
a) CIVILE AMBIENTALE
b) INDUSTRIALE
c) DELL'INFORMAZIONE

REVISIONI				
Rev.00	28/10/2019	PRIMA EMISSIONE	M. LONGOBARDI ING-PRE-PRCS	V. DI DIO ING-PRE-PRCS
N.	DATA	DESCRIZIONE	ESAMINATO	ACCETTATO

NUMERO E DATA ORDINE: 3000069782 del 12/06/2019

MOTIVO DELL'INVIO: ☐ PER ACCETTAZIONE ☐ PER INFORMAZIONE

CODIFICA ELABORATO	
DGFX07026B829164	Terna Rete Italia TERNA GROUP

TITOLO ELABORATO	TIPOLOGIA ELABORATO
DIRETTRICE A 150kV "CALUSIA - MESORACA - BELCASTRO - CATANZARO" E RAZIONALIZZAZIONE DELLA RETE AT LOCALE APPENDICE A - PLANIMETRIA CATASTALE API COMUNE DI SIMERI CRICHI (CZ)	Disegno
	PROGETTO
	Direttrice a 150kV "CAL-MES-BEL-CAT"

NOME DEL FILE	SCALA CAD	FORMATO	SCALA	FOGLIO
DGFX07026B829164_00.dwg	1 unità = 1	297x2850	1:2000	1 / 1

Questo documento contiene informazioni di proprietà Terna Rete Italia S.p.A. e deve essere utilizzato esclusivamente dal destinatario in relazione alle finalità per le quali è stato ricevuto. E' vietata qualsiasi forma di riproduzione o di divulgazione senza l'esplicito consenso di Terna Rete Italia S.p.A.

This document contains information proprietary to Terna Rete Italia S.p.A. and it will have to be used exclusively for the purposes for which it has been furnished. Whichever shape of spreading or reproduction without the written permission of Terna Rete Italia S.p.A. is prohibit.

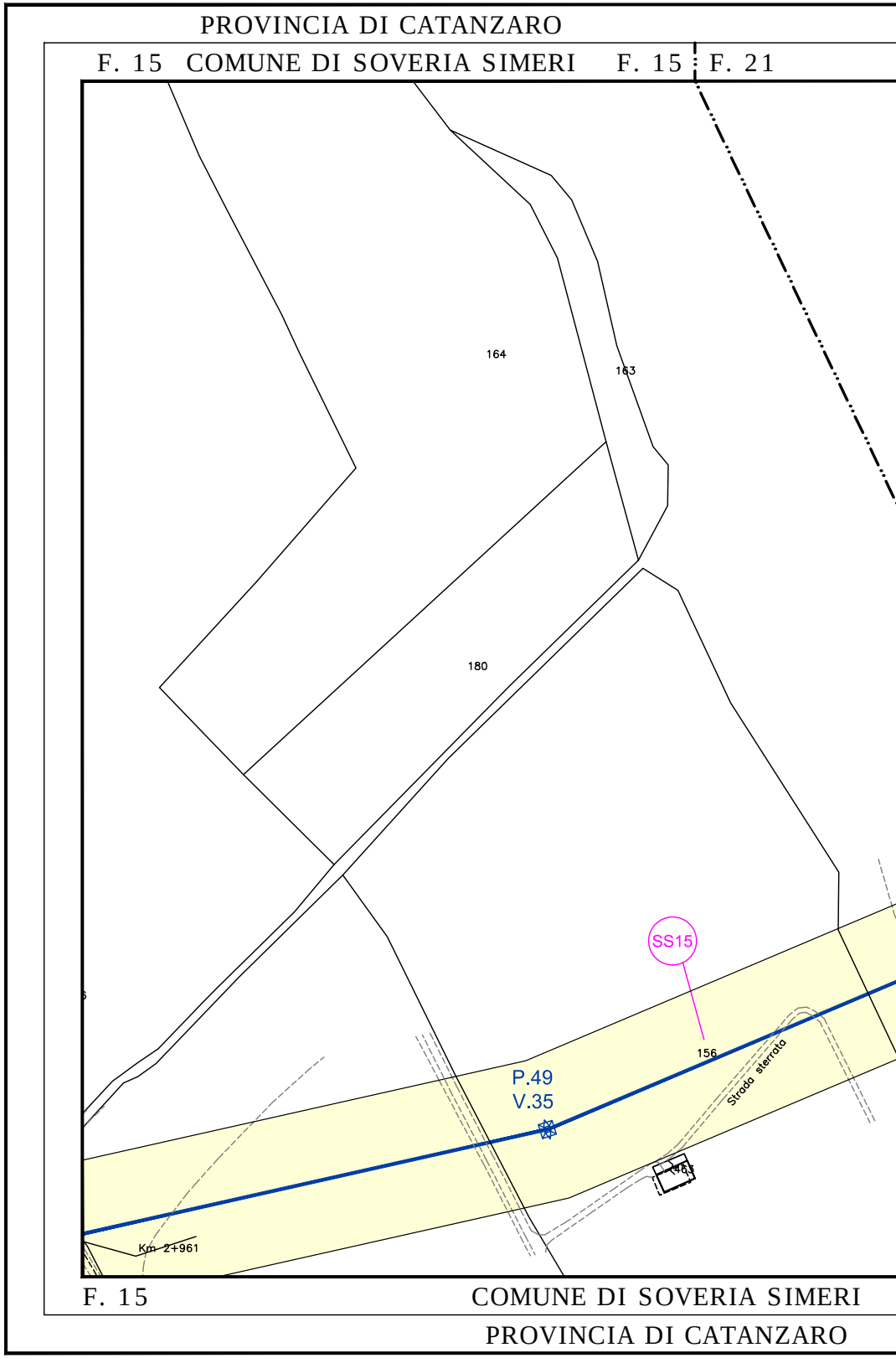
PROVINCIA DI CATANZARO
F. 15 COMUNE DI SOVERIA SIMERI
F. 15
F. 21
164
163
180
SS15
156
P.49
V.35
Strada sterrata
Km 2+961
F. 15
COMUNE DI SOVERIA SIMERI
PROVINCIA DI CATANZARO

PROVINCIA DI CATANZARO

COMUNE DI SIMERI CRICHI

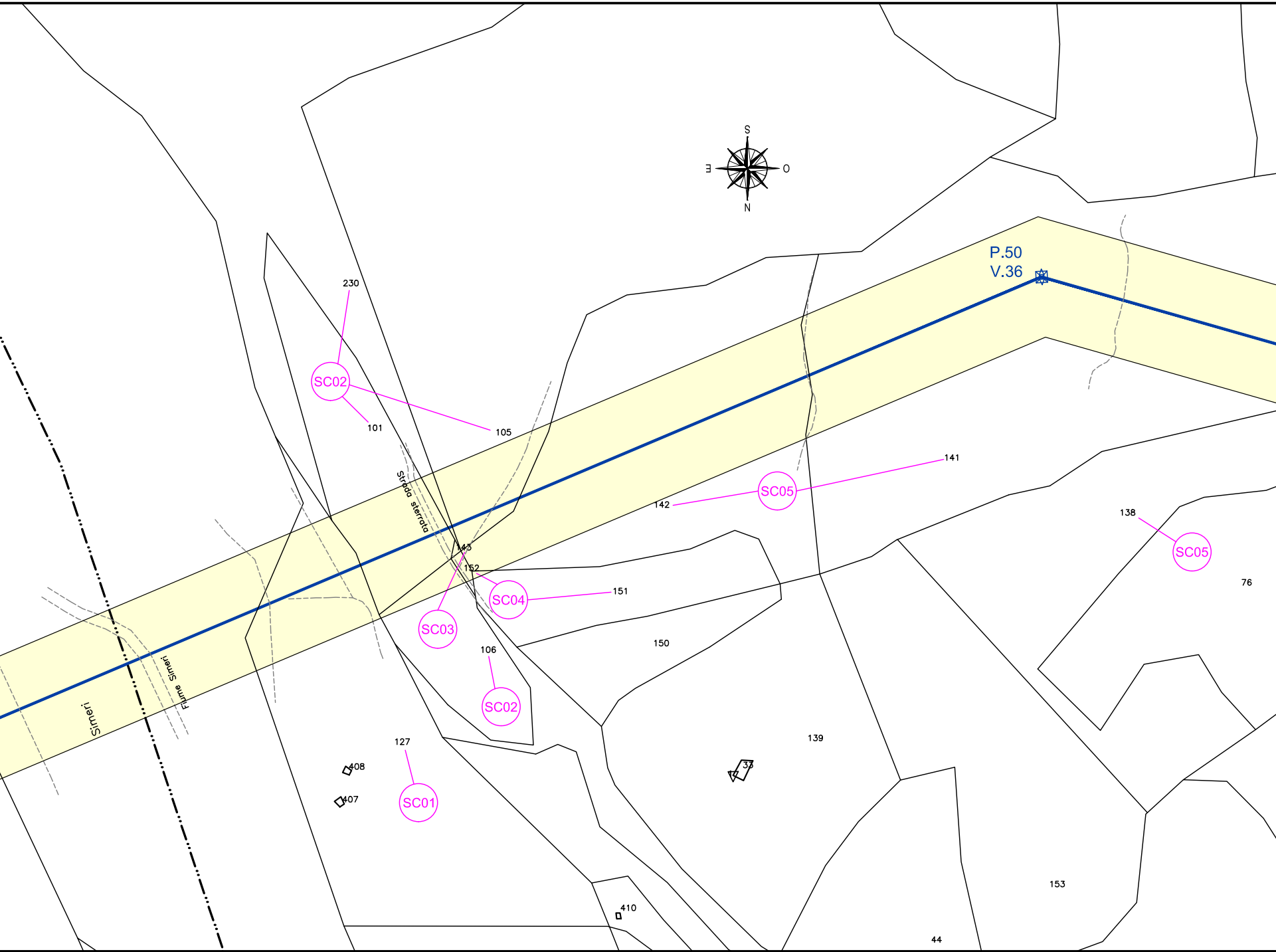
S
E
O
N
P.50
V.36
230
SC02
101
105
Strada sterrata
143
152
SC04
151
SC03
106
SC02
127
408
407
SC01
142
SC05
141
138
SC05
76
150
139
33
153
44
410
Simeri
Fiume Simeri

F. 15 | F. 21 COMUNE DI SIMERI CRICHI

PROVINCIA DI CATANZARO

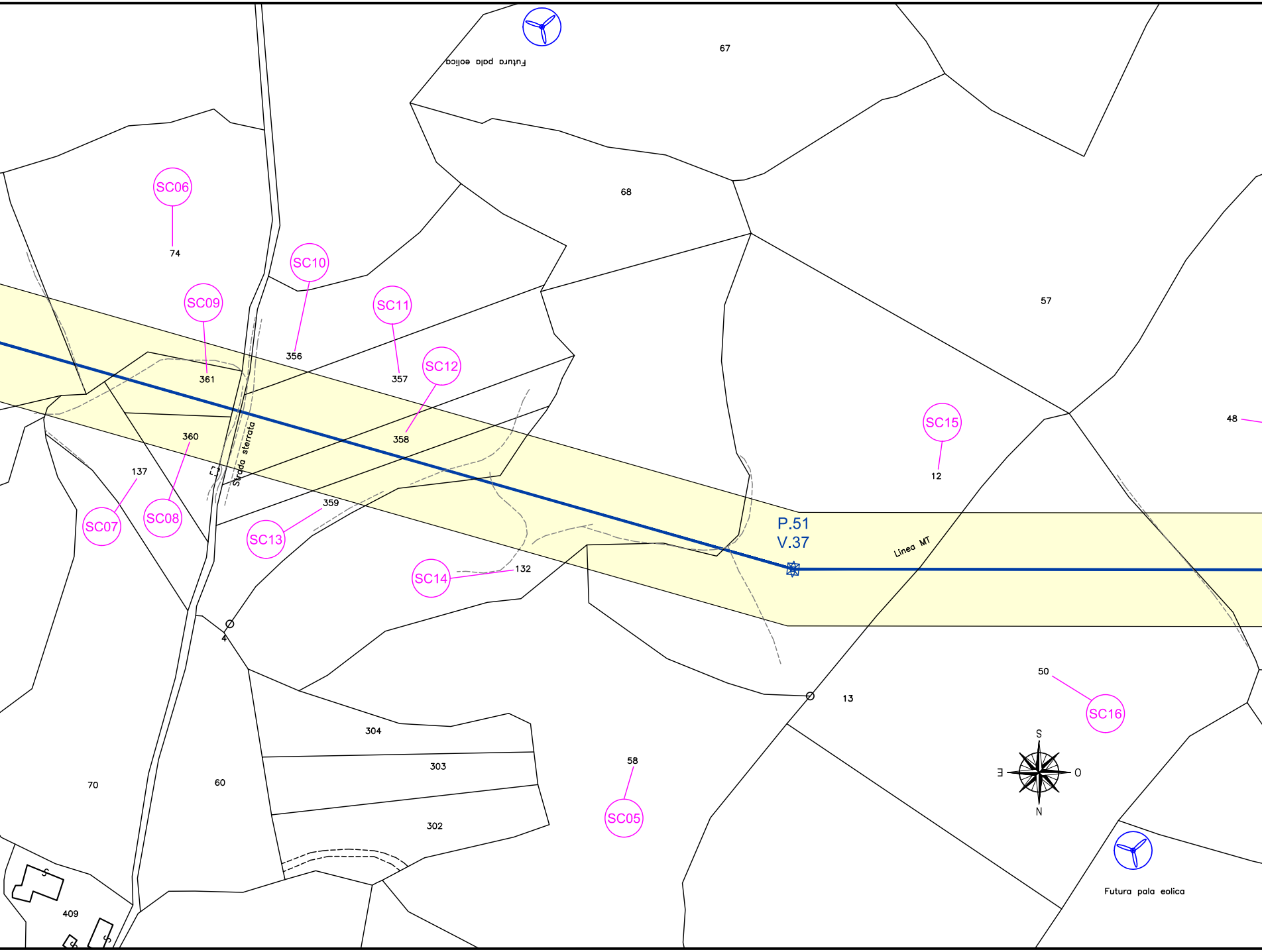
Futura pala eolica
67
68
57
SC06
74
SC10
SC09
SC11
356
357
361
SC12
358
360
Strada sterrata
137
SC07
SC08
359
SC13
SC14
132
P.51
V.37
Linea MT
SC15
12
48
4
13
50
SC16
304
303
302
58
SC05
70
60
409
S
E
O
N
Futura pala eolica

PROVINCIA DI CATANZARO

COMUNE DI SIMERI CRICHI F. 21

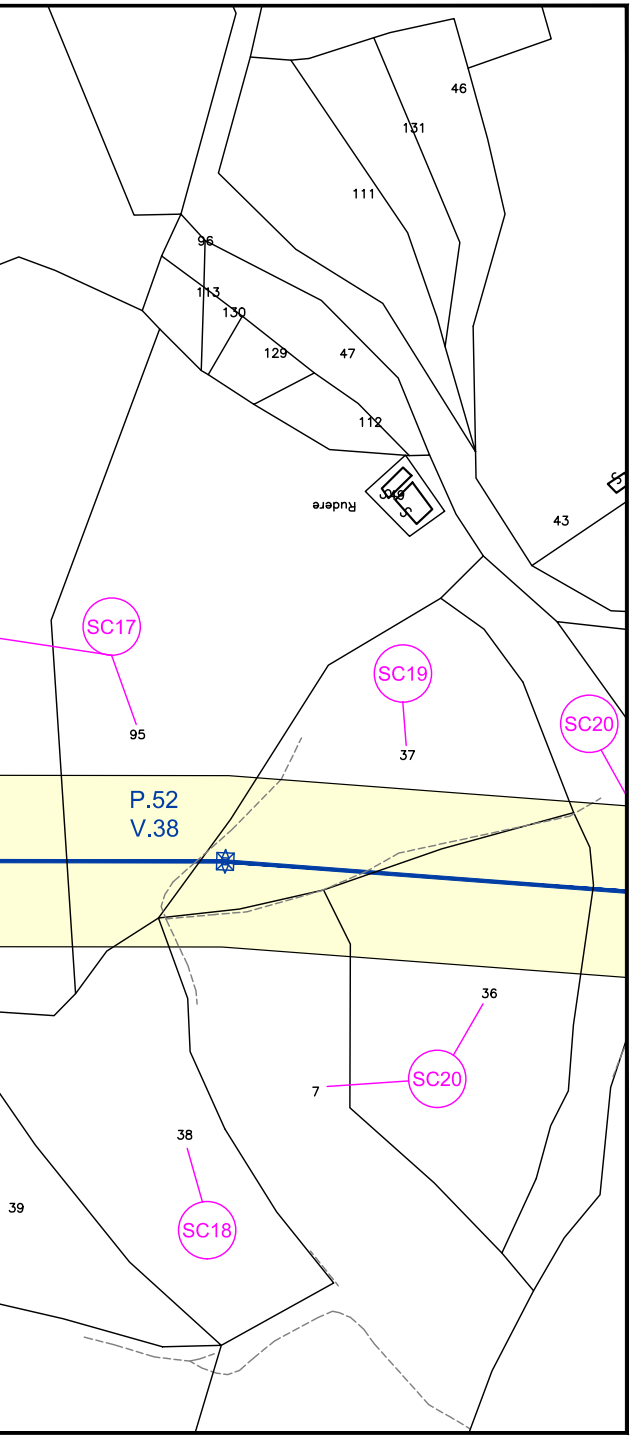
46
131
111
96
113
130
129
47
112
Rudere
43
SC17
95
SC19
37
SC20
P.52
V.38
36
7
38
SC18
39

COMUNE DI SIMERI CRICHI F. 21

PROVINCIA DI CATANZARO

PROVINCIA DI CATANZARO

F. 21 COMUNE DI SIMERI CRICHI

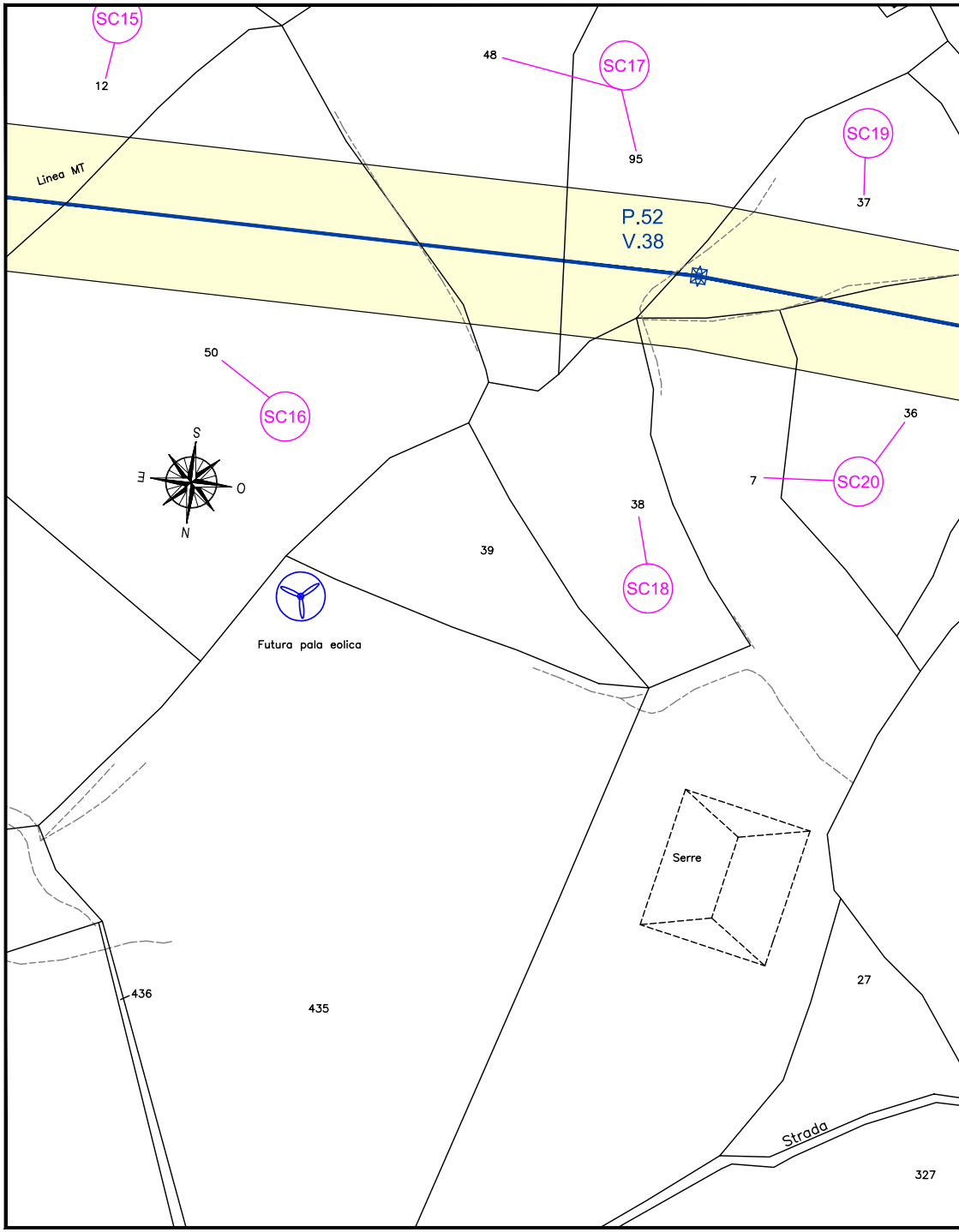
SC15
12
48
SC17
95
SC19
37
Linea MT
P.52
V.38
50
SC16
S
E
O
N
36
7
SC20
38
39
SC18
Futura pala eolica
Serre
27
436
435
Strada
327

F. 21 COMUNE DI SIMERI CRICHI

PROVINCIA DI CATANZARO

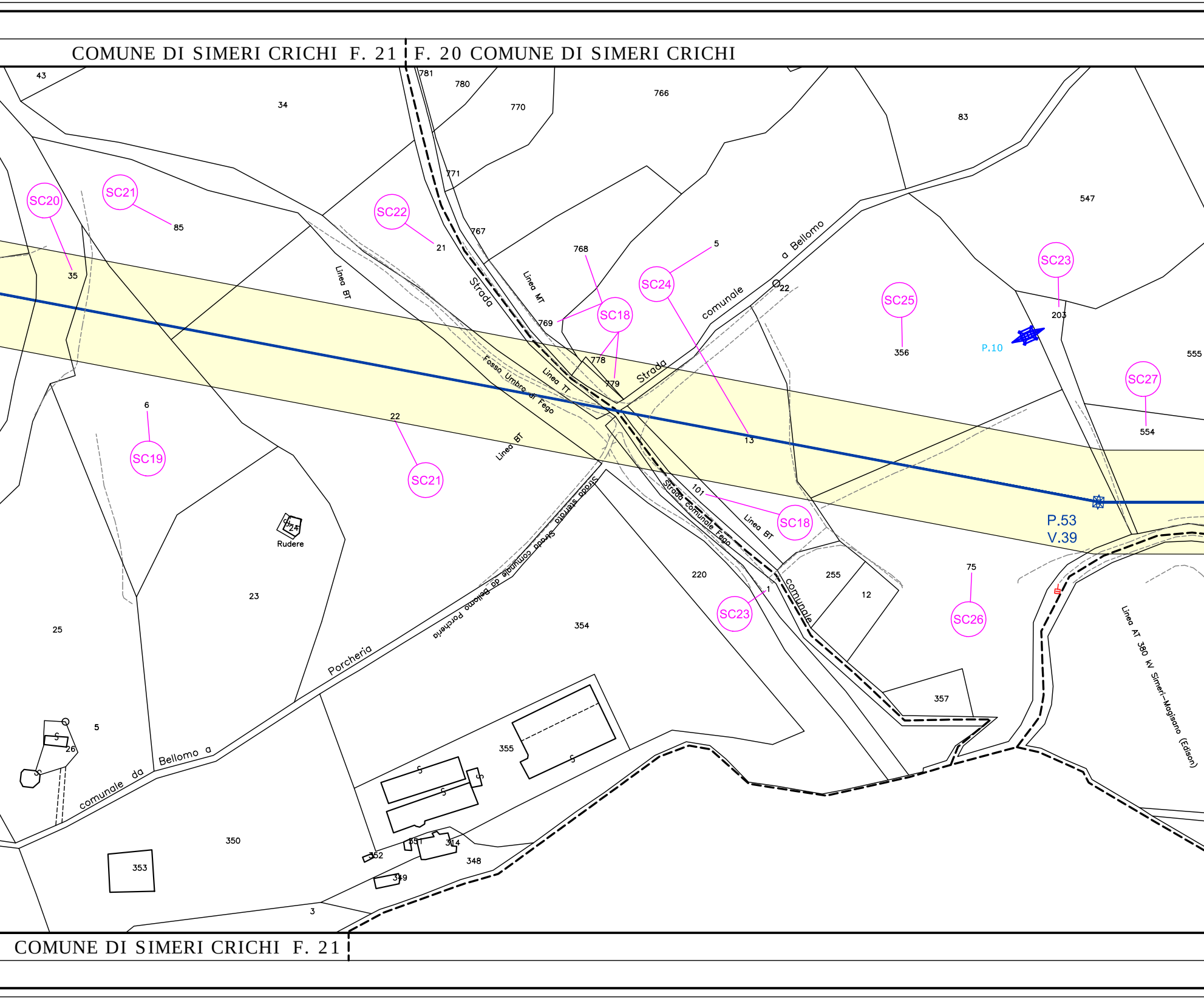
COMUNE DI SIMERI CRICHI F. 21
F. 20 COMUNE DI SIMERI CRICHI
COMUNE DI SIMERI CRICHI F. 21
SC18
SC19
SC20
SC21
SC22
SC23
SC24
SC25
SC26
SC27
P.10
P.53
V.39
Strada
Linea BT
Linea MT
Linea TT
Fosso Umbro di Fego
Strada comunale a Bellomo
Strada comunale Fego
Strada sterrata
Strada comunale da Bellomo a Porcheria
comunale da Bellomo a Porcheria
Linea AT 380 kV Simeri–Magisano (Edison)
Rudere
43
34
781
780
770
766
83
771
547
85
21
767
768
5
22
35
769
778
779
356
203
555
554
6
22
13
101
24
220
255
12
75
23
25
1
354
357
5
26
355
350
351
314
352
348
353
349
3

PROVINCIA DI CATANZARO

COMUNE DI SIMERI CRICHI F. 20 F. 17 SIMERI CRICHI F. 17

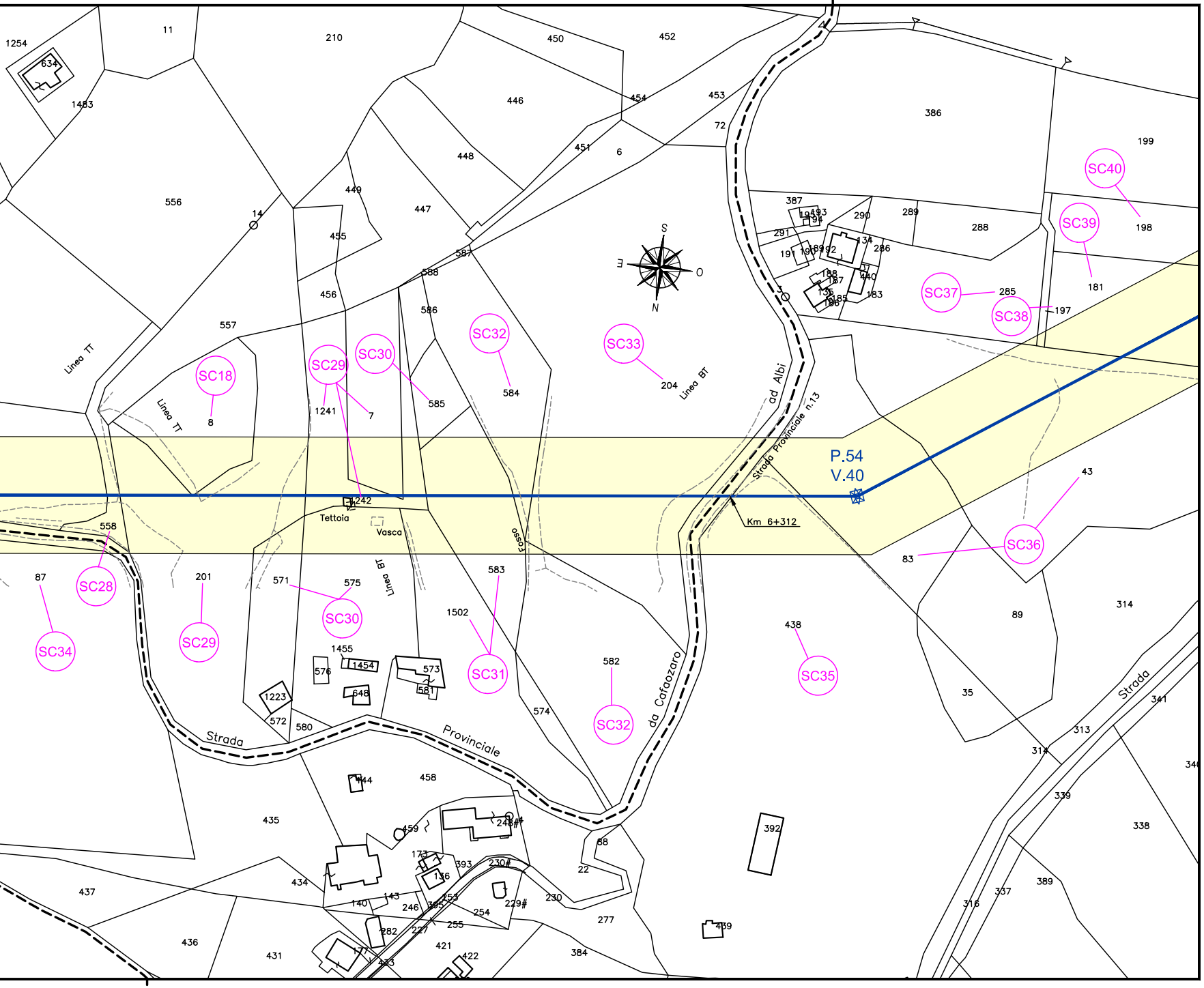
P.54
V.40
Km 6+312
SC18
SC28
SC29
SC29
SC30
SC30
SC31
SC32
SC32
SC33
SC34
SC35
SC36
SC37
SC38
SC39
SC40
Linea TT
Linea TT
Linea BT
Linea BT
Strada Provinciale n.13
ad Albi
da Cafaozaro
Strada Provinciale
Strada
Fosso
Tettoia
Vasca
S
N
E
O
1254
634
1483
11
210
450
452
446
454
453
72
448
451
6
386
199
198
181
197
449
447
455
456
556
14
557
587
588
586
585
584
204
387
195
193
194
290
289
288
291
191
190
189
192
134
286
188
187
140
183
185
186
135
3
285
8
1241
7
1242
558
87
201
571
575
583
1502
1455
1454
576
573
581
648
1223
572
580
574
582
438
43
83
89
314
35
313
341
314
346
339
338
444
458
435
459
248
68
173
393
230
136
143
140
246
395
253
254
229
22
230
277
392
439
437
434
436
431
282
227
255
421
422
384
177
433
389
337
316

F. 17 COMUNE DI SIMERI CRICHI

COMUNE DI SIMERI CRICHI F. 17

PROVINCIA DI CATANZARO

PROVINCIA DI CATANZARO

F. 20 SIMERI CRICHI F. 20 F. 17 COMUNE DI SIMERI CRICHI

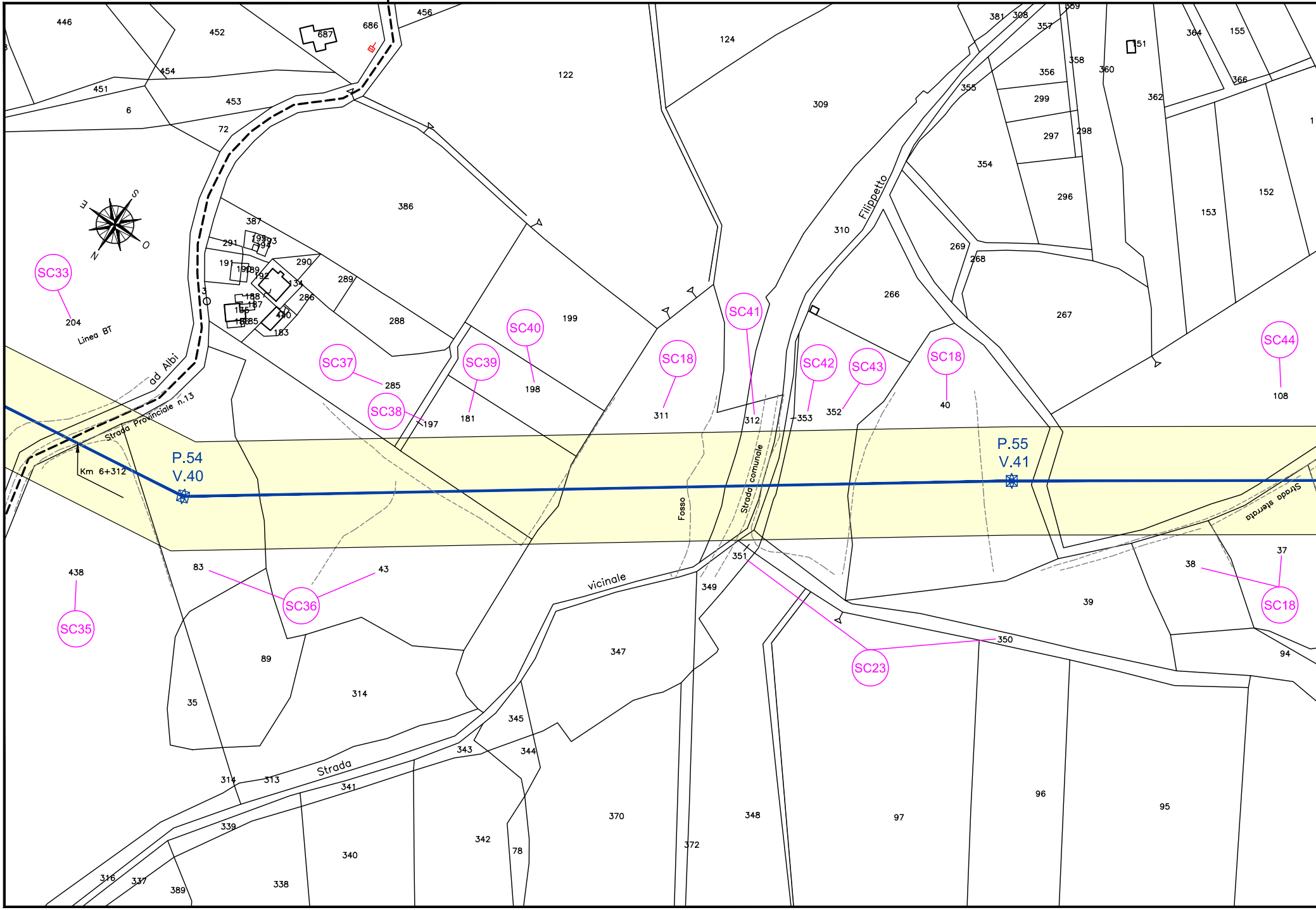
E
S
O
N
SC33
204
Linea BT
ad Albi
Strada Provinciale n.13
Km 6+312
P.54
V.40
SC37
285
SC38
197
SC39
181
SC40
198
SC18
311
SC41
312
SC42
353
SC43
352
SC18
40
P.55
V.41
SC44
108
Filippetto
Strada comunale
Fosso
vicinale
Strada
Strada sterrata
SC35
438
SC36
83
43
SC23
350
SC18
37
38
446
452
454
451
6
453
72
687
686
456
122
124
309
386
387
291
191
190
189
192
193
194
290
289
286
288
134
188
187
186
185
440
183
199
310
381
308
357
369
358
356
355
360
151
364
155
366
362
299
297
298
354
296
153
152
269
268
266
267
351
349
347
345
344
343
342
341
340
339
338
337
316
389
314
313
35
89
314
370
372
348
97
96
95
94
39
78

F. 17 COMUNE DI SIMERI CRICHI

PROVINCIA DI CATANZARO

PROVINCIA DI CATANZARO

COMUNE DI SIMERI CRICHI F. 17 | F. 52 COMUNE DI CATANZARO F. 52

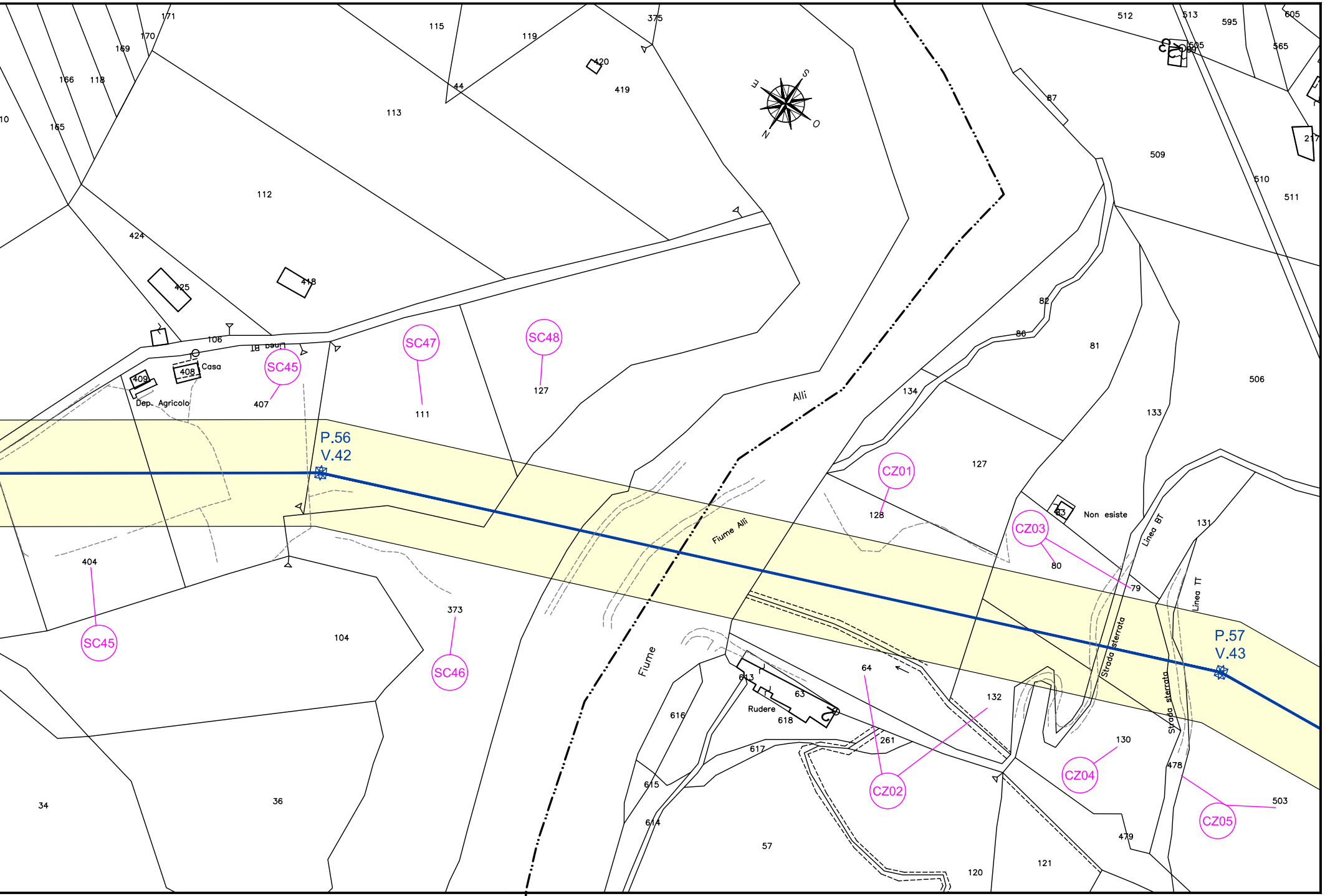
171
170
169
166
118
165
10
115
119
375
420
419
44
113
112
424
425
418
106
18
409
408
Casa
Dep. Agricolo
407
SC45
SC47
111
SC48
127
E
S
O
N
Alli
P.56
V.42
404
SC45
104
373
SC46
34
36
Fiume Alli
Fiume
613
63
Rudere
618
616
615
614
617
261
57
64
CZ02
132
120
121
CZ01
128
127
134
133
81
82
86
87
509
510
511
512
513
595
605
505
565
217
506
83
Non esiste
CZ03
80
79
Linea BT
131
Linea TT
Strada sterrata
Strada sterrata
P.57
V.43
130
CZ04
478
CZ05
503
479

COMUNE DI SIMERI CRICHI F. 17 | F. 52 COMUNE DI CATANZARO F. 52

PROVINCIA DI CATANZARO