

LEGENDA

 LINEA AT 150 KV FUTURA
 PALO AT 150 KV FUTURO

NB: Il sostegno rappresentato in planimetria è da intendersi come un simbolo necessario solamente all'individuazione del centro picchetto; non rappresenta pertanto l'effettiva area di ingombro.

REVISIONI	N.	DATA	DESCRIZIONE	ELABORATO	APPROVATO
02					
01					
00	28-10-2019	PRIMA EMISSIONE		M. MANFRO	M. MANFRO

REVISIONI	N.	DATA	DESCRIZIONE	ELABORATO	APPROVATO
Rev.00	28/10/2019	PRIMA EMISSIONE		M. LONGOBARDI ING. PRE-PRCS	V. DI DIO ING. PRE-PRCS
				ESAMINATO	ACCETTATO

NUMERO E DATA ORDINE: 3000069782 del 12/06/2019

MOTIVO DELL'INVIO: PER ACCETTAZIONE PER INFORMAZIONE

CODIFICA ELABORATO	TITOLO ELABORATO	TIPOLOGIA ELABORATO
DGFX07026B829685	DIRETTRICE A 150KV "CALUSIA - MESORACA - BELCASTRO - CATANZARO" E RAZIONALIZZAZIONE DELLA RETE AT LOCALE APPENDICE C - PIANO STRUTTURALE COMUNALE COMUNE DI SIMERI CRICHI (CZ)	Disegno
		PROGETTO
	Direttrice a 150kV "CAL-MES-BEL-CAT"	

NOME DEL FILE	SCALA CAD	FORMATO	SCALA	FOGLIO
DGFX07026B829685_00.dwg	1 unità = 1	297x1500	1:5000	1 / 1

Questo documento contiene informazioni di proprietà Terna Rete Italia S.p.A. e deve essere utilizzato esclusivamente dal destinatario in relazione alle finalità per le quali è stato ricevuto. È vietata qualsiasi forma di riproduzione o di divulgazione senza l'esplicito consenso di Terna Rete Italia S.p.A.
 This document contains information proprietary to Terna Rete Italia S.p.A. and it will have to be used exclusively for the purposes for which it has been furnished. Whichever shape of spreading or reproduction without the written permission of Terna Rete Italia S.p.A. is prohibi.


PSC
PIANO STRUTTURALE
COMUNALE

VALUTAZIONE AMBIENTALE STRATEGICA
 = RAPPORTO AMBIENTALE PRELIMINARE =
 ai sensi dell'art. 13 D.lgs 152 e ss.mm.ii. e dell'allegato F del Regolamento Regionale n. 3 del 04/08/08

STATO DELLA PIANIFICAZIONE COMUNALE
E DEI COMUNI CONTERMINI

















GRUPPO DI LAVORO:
 COORDINATORE RESPONSABILE
 Arch. Salvatore Madia
 PROGETTISTI DEL PIANO
 Arch. Salvatore Madia
 Arch. Luigi M. Folino
 Dott. Pierluigi Folino
 Ing. Tommaso Giulino
 Ing. Giuseppe Palaia
 Arch. Antonio Viapiana
 ASPETTI PAESAGGISTICO- AMBIENTALI
 Dott. Pierluigi Folino
 Arch. Salvatore Madia
 Arch. Luigi M. Folino
 ASPETTI AGRONOMICI-FORESTALI
 Dott. Pierluigi Folino
 ASPETTI INFRASTRUTTURALI
 Arch. Salvatore Madia
 Ing. Tommaso Giulino
 Ing. Giuseppe Palaia
 Arch. Antonio Viapiana
 ASPETTI GEOLOGICI E IDRAULICI
 Dott. Eliseo Scerbo
 TRASFORMAZIONE URBANISTICO-EDILIZIA
 Arch. Salvatore Madia
 Arch. Luigi M. Folino
 Dott. Pierluigi Folino
 Ing. Tommaso Giulino
 Ing. Giuseppe Palaia
 Arch. Antonio Viapiana
 Collaboratori: Ing. A. Fabiano - Ing. M. Iannaccaro

scala: 1:12000
 UFFICIO DEL PIANO
 Avv. Pietro Mancuso
 RESP. AREA TECNICA
 Geom. Giuseppe Canistrà
 IL SINDACO
 Avv. Saverio Lotero

COMUNE DI SIMERI CRICHI (CZ)

LEGENDA

COMUNE DI SIMERI CRICHI

 Destinazione Vincolo Classificato	 E Zona Agricola
 A Centro Storico	 SSM Standard Urbanisti
 BURS Zona completamente nel Conto Urban	 P.I.P.
 BOPAN Zona di collaudo e Piano Particolareggiato	 P.E.E.P.
 BRESZ Zona di collaudo e Piano Particolareggiato	 F Alturezze ed impianti di Interesse Comune
 C Zona di Espansione	
 Cr Zona di Espansione Turistica Abitativa	
 D Zona Artigianile	
 Dst Zona Mista Artigianile-Residenziale	
 Dstest Attività Produttive Estensive	
 Dr Zona di Interconnessione Commerciale Turistica	

