LEGENDA

Demolizione	- Elettrodotto Aereo Semplice Terna	-	Vn: 150 kV
Progetto	- Elettrodotto Aereo Semplice Terna	-	Vn: 150 kV
Progetto	- Elettrodotto in cavo	-	Vn: 150 kV
Sostegni	Nuovi - Demolizione		
BUCA GIUNTI			

NB: Il sostegno rappresentato in planimetria è da intendersi come un simbolo necessario solamente all'individuazione del centro picchetto, non rappresenta pertanto l'effettiva area di ingombro.

N.	DATA	DESCRIZIONE	ELABORATO	APPROVATO
00				
01				
02				
N.	DATA	DESCRIZIONE	IL DIRETTORE TECNICO (Ing. Alessandro Mancini)	IL DIRETTORE GENERALE (Ing. Franco Cardoni)
00	29-10-2019	PRIMA EMISSIONE		

Studio Tecnico
dott. p.i. Michele Manfro
Piazza San Gennaro, 3
80040 - TRECASE (NA)

N.	DATA	DESCRIZIONE	IL DIRETTORE TECNICO (Ing. Alessandro Mancini)	IL DIRETTORE GENERALE (Ing. Franco Cardoni)
00				
01				
02				
N.	DATA	DESCRIZIONE	IL DIRETTORE TECNICO (Ing. Alessandro Mancini)	IL DIRETTORE GENERALE (Ing. Franco Cardoni)
00	29-10-2019	PRIMA EMISSIONE		

NUMERO E DATA ORDINE: ORDINATO IN LITEROLO

METODO DELL'ENTE: ☐ PER ADEGUAMENTO ☐ PER MANUTENZIONE

COPIA FILE ARCHIVIO

DGFX070268829686

Terna Rete Italia S.p.A.

TITOLO DI ELABORATO

DIRETTRICE A 150KV
"CALUSIA - MESORACA - BELCASTRO - CATANZARO"
E RAZIONALIZZAZIONE DELLA RETE AT LOCALE
APPENDICE C - PIANO REGOLATORE GENERALE
COMUNE DI CATANZARO (CZ)

TIPO DI ELABORATO: Disegno

PROGETTO: Direttrice a 150kV "CAL-MES-BEL-CAT"

NOME DEL FILE	SCALA CAD	FORMATO	SCALA PLOTTAGGIO	FOGLIO
DGFX070268829686_00.dwg	1 unità = 1	297x2000	1:5000	1 / 1

Questo documento contiene informazioni di proprietà Terna Rete Italia S.p.A. e deve essere utilizzato esclusivamente dal destinatario e relativo dipendenti e/o consulenti nell'ambito del rapporto di lavoro/collaborazione/fornitura con Terna Rete Italia S.p.A. o per gli scopi per i quali è stato ad essi inviato.
Ogni altra copia o impiego non autorizzato o illecito potrà essere perseguito a norma della legge vigente.
Whatever shape of spreading or reproduction without the written permission of Terna Rete Italia S.p.A. is prohibited.

PROCEDIMENTO AUTORIZZATIVO PER L'ESPROPRIO DI UTILITÀ, NULLA OSTA, VINCOLO DI TUTELA DEL SOTTOSUOLO N° 84 — OPZIONE DI CONCESSIONE ORIGINARIA — E ORDINANDO ALLA SECONDA ESPROPRIATA DEL TERRENO DEL MANDATO

Città di CATANZARO
PIANO REGOLATORE GENERALE

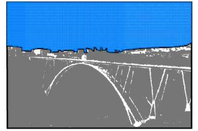

Tav. P2.1A | OSSERVAZIONI | Scala 1:5.000

Planimetria con le Osservazioni al nuovo Piano Regolatore Generale adottato con delibera del Commissari ad Acta di nomina regionale n° 41 del 27.07.2004

prof. Ing. Pierjorgio MELAGRANDA (coordinatore)
prof. Ing. Alessandro MANCINI
Ing. Franco CARDONI
arch. Rosa FIORENTINO
dott. agr. Giovanni LEONE
dott. geol. Fabio PRECONDO
avv. Aldo PAPANDO

Catanzaro lì,

LEGENDA

- A1 — Conservazione (tessuto urbano storico, prima del '900)
- A2 — Riqualificazione (tessuto urbano dopo il '900)
- A3 — Riqualificazione ed integrazione (aree di margine del Centro storico)
- B1 — Zona residenziale estesa
- B2 — Zona residenziale di completamento
- B3 — Zona residenziale di completamento degli ambiti urbani dotati di pianificazione attuativa
- B4 — Zona residenziale di recupero degli insediamenti abusivi
- B5 — Zona residenziale di completamento da integrare a piano attuativo
- C1 — Zona residenziale di espansione
- C2 — Zona residenziale di espansione degli ambiti urbani dotati di pianificazione attuativa
- D1 — Attività produttive esistenti
- D2 — Attività produttive di nuovo insediamento
- E1 — Aree ad uso agricolo con elevata capacità produttiva

LEGENDA

- E2 — Aree ad uso agricolo ordinarie
- E3 — Aree seggiole e tutela ambientale
- F1 — Zone destinate a parchi urbani e territoriali di interesse sovracomunale
- F2 — Aree destinate a standard urbanistici (D. L. 1444/68, D° 1444)
- F3 — Servizi ad attrazione di livello sovracomunale
- G1 — Strutture, servizi ed attrezzature turistico ricettive
- G2 — Attrezzature complementari alle attività turistiche
- G3 — Servizi ed attrezzature collettive e centri-impresa
- G4 — Servizi ed attrezzature di uso collettivo e gestione pubblica sia privata
- G5 — Aree a verde privato di livellitti urbanizzati con servizi ed attrezzature
- I1 — Impianti tecnologici e relative pertinenze
- I2 — Zona di rispetto cimiteriale
- Zona Interdetta

PERIMETRO DELLE AREE INTERESSATE ALL'ESPROPRIAZIONE, AI SENSI DEI PUNTI 1/A E 1/C DEL PARERE DEL SETTORE GEOLOGICO REGIONALE D°17/2002 DEL 15.02.2006, DAL NR.MEMORIA 18/CGL/G, PUNTO 1.

PERIMETRO DELLE AREE INTERESSATE ALL'EDIFICAZIONE, AI SENSI DEL PUNTO 1/B DEL PARERE DEL SETTORE GEOLOGICO REGIONALE D°17/2002 DEL 15.02.2006, DAL NR.MEMORIA 18/CGL/G, PUNTO 2.

LEGENDA

- STRADE PRIMARIE ESISTENTI
- STRADE PRIMARIE ESISTENTI DA PUTENZIARE
- STRADE PRIMARIE PREVISTE
- FERROVIE DELLA CALABRIA ESISTENTI
- FERROVIE DELLA CALABRIA IN PROGETTO
- FERROVIE DELLO STATO ESISTENTI
- FERROVIE DELLO STATO IN PROGETTO
- METANODOTTO
- FUNICOLARE
- STAZIONE FERROVIE DELLA CALABRIA IN PROGETTO
- STAZIONE FERROVIE DELLO STATO IN PROGETTO
- STAZIONE FERROVIE DELLO STATO ESISTENTI
- PARCHEGGIO DI INTERSCAMBIO IN PROGETTO
- PARCHEGGIO DI INTERSCAMBIO ESISTENTE

STRADE PRIMARIE
Fasce di rispetto fuori dal centri-insediati art. 2020

STRADE A SCORRIMENTO VELOCE
Fasce di rispetto fuori dal centri-insediati art. 2020

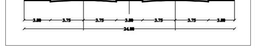
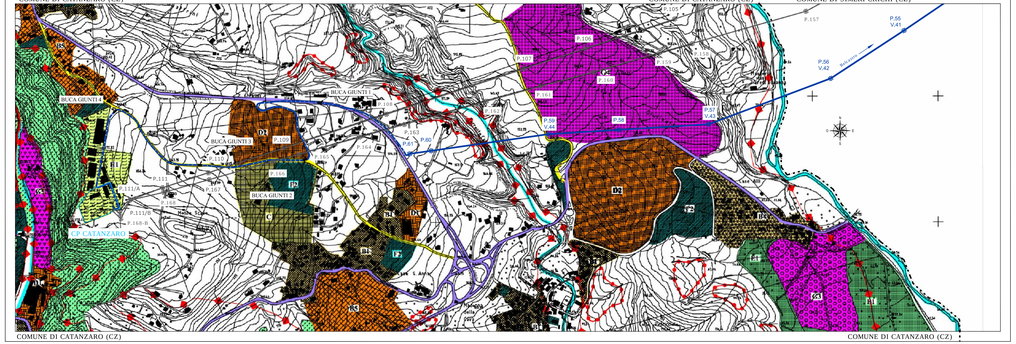
COMUNE DI CATANZARO (CZ) • COMUNE DI SIMERI CRICHI (CZ)