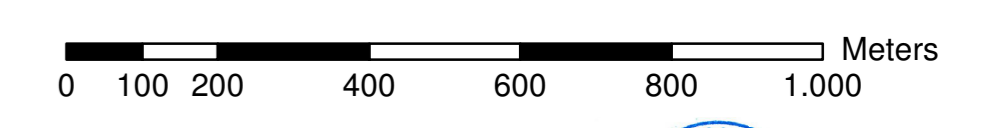
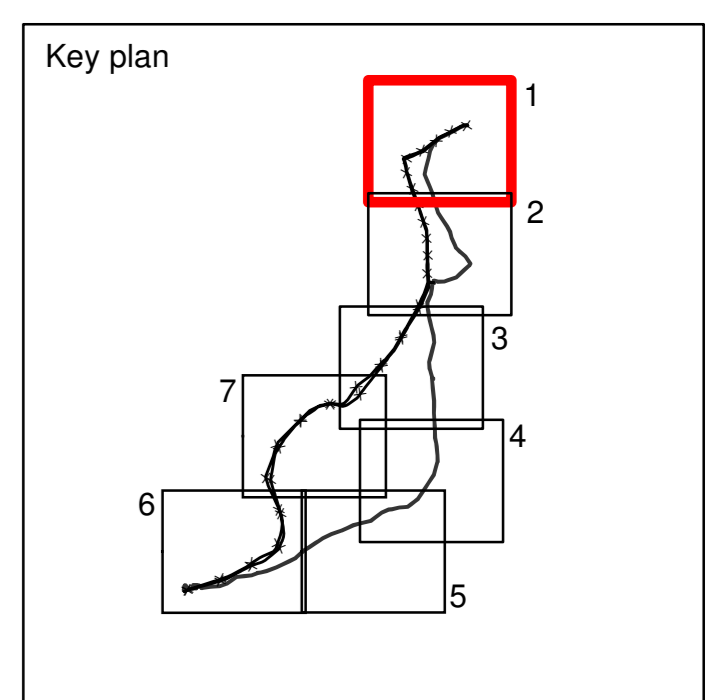





- Legenda**
- Confini comunali
- Linee elettriche**
- ▲ Sostegno esistente da mantenere
 - Linee aeree 150 kV da demolire
 - Nuova linea aerea 150 kV
 - Linee aeree 150 kV esistenti
 - Linee 380 kV esistenti
 - Raccordi Belcastro
 - Nuova linea in cavo 150 kV
 - Impianti esistenti
- Aree di cantiere**
- Area di microcantiere sostegno da realizzare (20m X 20m)
 - Area di microcantiere sostegno da demolire (15m X 15m)
 - Pista occupazione temporanea per accesso ai sostegni



ESTRATTO		Prima emissione		M.A. Pirella	
N.	DATA	DESCRIZIONE	ELABORATO		
REVISIONI		Prima emissione			
N.	DATA	DESCRIZIONE	ESAMINATO	ACCETTATO	
NUMERO E DATA ORDINE: <input checked="" type="checkbox"/> PER ACCETTAZIONE <input type="checkbox"/> PER INFORMAZIONE					
MOTIVO DELL'INVIO: <input checked="" type="checkbox"/> PER ACCETTAZIONE <input type="checkbox"/> PER INFORMAZIONE					
CODIFICA ELABORATO					
DGFX0926B916750_01				TIPOLOGIA ELABORATO	
TITOLO ELABORATO				Disegno	
Direttrice 150 kV Calusia Mesoraca Belcastro Catanzaro e razionalizzazione della rete AT locale				PROGETTO	
Corografia di progetto - Aree e piste di cantiere				Direttrice 150 kV Calusia Mesoraca Belcastro Catanzaro	
NOME DEL FILE	SCALA CAD	FORMATO	SCALA	FOGLIO	
		AD	1:10.000	1/7	

Questo documento contiene informazioni di proprietà Terna SpA e deve essere utilizzato esclusivamente dal destinatario in relazione alle finalità per le quali è stato ricevuto. È vietata qualsiasi forma di riproduzione o divulgazione senza l'esplicito consenso di Terna SpA. This document contains information proprietary to TERNA S.p.A. and it will have to be used exclusively for the purposes for which it has been furnished. Whichever stage of spreading or reproduction without the written permission of TERNA S.p.A. is prohibited.