P–SN8 Collegamento con Viale Europa PROGETTO

SEZIONI TRASVERSALI Tratto 6 – Tav 3/4

SCALA 1:200

SCAVI E BONIFICHE	
STERRO	120.076 mq
SOVRASTRUTTURA STRADALE	
CASSONETTO	34.000 m

SEZIONE N. : 25
QT. PROGETTO : 38.192
DIST.PROG. : 350.000
DIST.PREC. : 15.492
DIST.SUCC. : 6.152

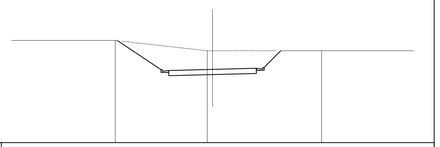

SCALA 1:200

QT.RIF. 31.09

QUOTE TERRENO	42.00 42.00 42.00 42.00 42.00
DIST.PARZIALI TERRENO	12.89 8.92 10.59 11.35
QUOTE PROGETTO	42.57 37.00 36.00 36.00 37.00 37.00 36.00 36.00 36.00 36.00 42.00
DIST.PARZIALI PROGETTO	4.21 1.00 4.25 4.25 1.00 1.42

SCAVI E BONIFICHE	
STERRO	99.444 mq
SOVRASTRUTTURA STRADALE	
CASSONETTO	34.000 m

SEZIONE N. : 26
QT. PROGETTO : 37.855
DIST.PROG. : 356.152
DIST.PREC. : 6.152
DIST.SUCC. : 18.848

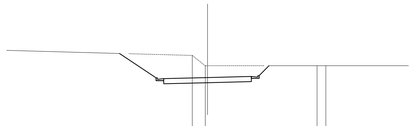

SCALA 1:200

QT.RIF. 31.42

QUOTE TERRENO	40.00 42.00 40.00 40.00 40.00 40.00 40.00
DIST.PARZIALI TERRENO	1.26 10.43 10.00 8.92
QUOTE PROGETTO	42.73 40.00 40.00 36.00 37.00 37.00 36.00 36.00 36.00 36.00 36.00
DIST.PARZIALI PROGETTO	2.54 1.00 4.25 4.25 1.00 0.96

SCAVI E BONIFICHE	
STERRO	64.256 mq
SOVRASTRUTTURA STRADALE	
CASSONETTO	34.000 m

SEZIONE N. : 27
QT. PROGETTO : 36.971
DIST.PROG. : 375.000
DIST.PREC. : 18.848
DIST.SUCC. : 2.797

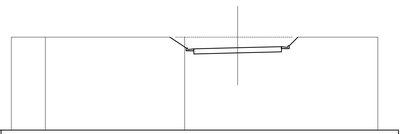

SCALA 1:200

QT.RIF. 28.98

QUOTE TERRENO	30.00 30.00 30.00 30.00 30.00
DIST.PARZIALI TERRENO	3.30 13.52 5.14 13.60
QUOTE PROGETTO	30.00 30.00 30.00 30.00 30.00 30.00 30.00 30.00 30.00 30.00 30.00
DIST.PARZIALI PROGETTO	1.30 4.25 4.25 1.00 0.96

SCAVI E BONIFICHE	
STERRO	69.920 mq
SOVRASTRUTTURA STRADALE	
CASSONETTO	34.000 m

SEZIONE N. : 28
QT. PROGETTO : 36.859
DIST.PROG. : 377.797
DIST.PREC. : 2.797
DIST.SUCC. : 22.203

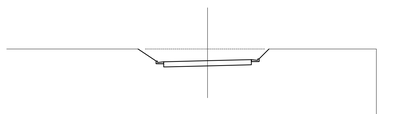

SCALA 1:200

QT.RIF. 29.43

QUOTE TERRENO	30.00 30.00
DIST.PARZIALI TERRENO	26.49 16.38
QUOTE PROGETTO	30.00 30.00 30.00 30.00 30.00 30.00 30.00
DIST.PARZIALI PROGETTO	1.75 1.00 4.25 4.25 1.00 0.96

SCAVI E BONIFICHE	
FOSSO	4.992 mq
RILEVATI	
RILEVATO	62.490 mq
SOVRASTRUTTURA STRADALE	
CASSONETTO	34.000 m

SEZIONE N. : 29
QT. PROGETTO : 36.147
DIST.PROG. : 400.000
DIST.PREC. : 22.203
DIST.SUCC. : 25.000

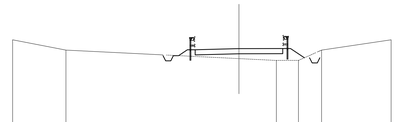

SCALA 1:200

QT.RIF. 27.90

QUOTE TERRENO	30.00 31.00 34.00 35.00 35.00 35.00 36.00 36.00 36.00 37.00
DIST.PARZIALI TERRENO	5.17 16.79 3.63 2.14 2.25 6.75
QUOTE PROGETTO	35.47 34.34 34.34 35.53 35.56 35.45 35.45
DIST.PARZIALI PROGETTO	0.86 0.75 4.25 4.25 0.75 1.25

SCAVI E BONIFICHE	
FOSSO	5.156 mq
RILEVATI	
RILEVATO	315.660 mq
SOVRASTRUTTURA STRADALE	
CASSONETTO	34.000 m

SEZIONE N. : 30
QT. PROGETTO : 35.719
DIST.PROG. : 425.000
DIST.PREC. : 25.000
DIST.SUCC. : 13.616

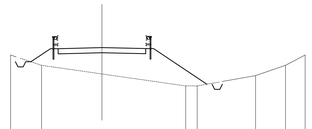

SCALA 1:200

QT.RIF. 26.09

QUOTE TERRENO	30.00 31.00 34.00 35.00 35.00 36.00 36.00 36.00 37.00 37.00
DIST.PARZIALI TERRENO	3.01 5.96 8.13 3.11 5.47 2.90 1.91
QUOTE PROGETTO	35.25 34.25 34.25 35.02 35.02 35.02 35.02 35.17 34.34
DIST.PARZIALI PROGETTO	1.90 0.75 4.25 4.25 0.75 5.18

SCAVI E BONIFICHE	
RILEVATO	292.370 mq
SOVRASTRUTTURA STRADALE	
CASSONETTO	34.000 m

SEZIONE N. : 31
QT. PROGETTO : 35.642
DIST.PROG. : 438.616
DIST.PREC. : 13.616
DIST.SUCC. : 11.384

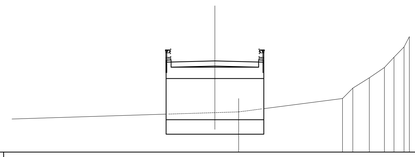

SCALA 1:200

QT.RIF. 26.80

QUOTE TERRENO	35.63 36.00 36.00 36.00 36.00 36.00 36.00 36.00 36.00 36.00 36.00 36.00 36.00
DIST.PARZIALI TERRENO	2.32 10.08 1.30 1.60 1.46 0.93 0.97 0.96
QUOTE PROGETTO	35.33 34.34 35.34 35.34 35.42
DIST.PARZIALI PROGETTO	0.96 4.25 4.25 0.96

SCAVI E BONIFICHE	
RILEVATO	287.610 mq
SOVRASTRUTTURA STRADALE	
CASSONETTO	34.000 m

SEZIONE N. : 32
QT. PROGETTO : 35.593
DIST.PROG. : 450.000
DIST.PREC. : 11.384
DIST.SUCC. : 4.245

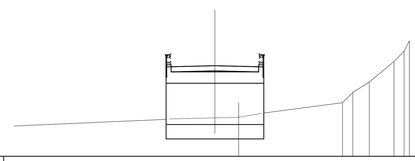

SCALA 1:200

QT.RIF. 26.80

QUOTE TERRENO	35.63 36.00 36.00 36.00 36.00 36.00 36.00 36.00 36.00 36.00 36.00 36.00 36.00
DIST.PARZIALI TERRENO	2.32 10.08 1.30 1.60 2.40 3.10 0.96
QUOTE PROGETTO	35.63 35.25 34.25 35.47 35.47
DIST.PARZIALI PROGETTO	0.96 4.25 4.25 0.96

SCAVI E BONIFICHE	
FOSSO	3.008 mq
RILEVATI	
RILEVATO	447.480 mq
SOVRASTRUTTURA STRADALE	
CASSONETTO	28.000 m

SEZIONE N. : 33
QT. PROGETTO : 35.574
DIST.PROG. : 454.245
DIST.PREC. : 4.245
DIST.SUCC. : 13.472

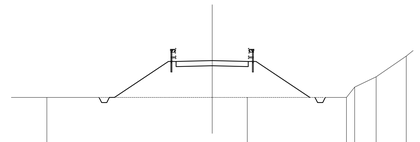

SCALA 1:200

QT.RIF. 26.55

QUOTE TERRENO	36.00 36.00 36.00 36.00 36.00 36.00 36.00 36.00 36.00 36.00
DIST.PARZIALI TERRENO	16.94 9.42 0.79 2.09 2.92 1.23
QUOTE PROGETTO	36.00 35.49 34.95 35.03 34.95 35.40 36.00
DIST.PARZIALI PROGETTO	5.23 0.75 3.50 3.50 0.75 5.23

SCAVI E BONIFICHE	
FOSSO	3.008 mq
RILEVATI	
RILEVATO	597.460 mq
SOVRASTRUTTURA STRADALE	
CASSONETTO	50.360 m

SEZIONE N. : 34
QT. PROGETTO : 35.516
DIST.PROG. : 467.717
DIST.PREC. : 13.472
DIST.SUCC. : 0.000

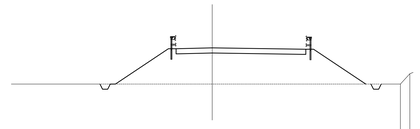

SCALA 1:200

QT.RIF. 25.91

QUOTE TERRENO	36.00 36.00 36.00
DIST.PARZIALI TERRENO	30.47 18.26 0.92
QUOTE PROGETTO	36.00 36.00 35.42 35.51 35.34 35.34 36.00 36.00 36.00 36.00 36.00
DIST.PARZIALI PROGETTO	5.14 0.75 3.50 9.09 0.75 5.07

SCAVI E BONIFICHE	
FOSSO	4.144 mq
RILEVATI	
RILEVATO	794.350 mq
SOVRASTRUTTURA STRADALE	
CASSONETTO	50.400 m

SEZIONE N. : 35
QT. PROGETTO : 35.516
DIST.PROG. : 467.717
DIST.PREC. : 0.000
DIST.SUCC. : 4.969

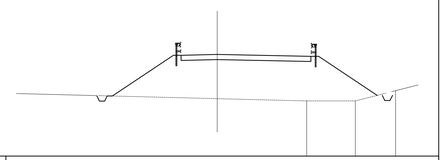

SCALA 1:200

QT.RIF. 25.65

QUOTE TERRENO	35.22 36.00 36.00 36.00 36.00
DIST.PARZIALI TERRENO	30.47 8.69 4.73 3.92 3.96
QUOTE PROGETTO	34.48 35.42 35.51 35.34 35.34 35.40 35.34 35.40 35.34 35.34
DIST.PARZIALI PROGETTO	5.92 0.75 3.50 9.10 0.75 5.67

SCAVI E BONIFICHE	
FOSSO	5.012 mq
RILEVATI	
RILEVATO	678.220 mq
SOVRASTRUTTURA STRADALE	
CASSONETTO	37.920 m

SEZIONE N. : 36
QT. PROGETTO : 35.494
DIST.PROG. : 472.686
DIST.PREC. : 4.969
DIST.SUCC. : 2.314

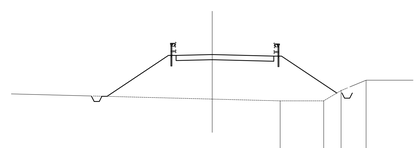

SCALA 1:200

QT.RIF. 25.62

QUOTE TERRENO	35.13 36.00 36.00 36.00 36.00
DIST.PARZIALI TERRENO	32.62 6.60 4.22 1.68 2.44
QUOTE PROGETTO	35.34 35.42 35.51 35.34 35.34 35.40 35.34 35.40 35.34 35.34
DIST.PARZIALI PROGETTO	5.95 0.75 3.50 5.98 0.75 5.37

NOTE GENERALI

ELABORATI DI RIFERIMENTO:

CG2800PP6DSCZC2NI82000002 P–SN8 – PLANIMETRIA DI PROGETTO

Stretto di Messina

Concessionaria per la progettazione, realizzazione e gestione del collegamento stabile tra la Sicilia e il Continente
Organismo di Diritto pubblico
(Legge n° 1158 del 17 dicembre 1971, modificata dal D.Lgs. n° 114 del 24 aprile 2003)

Eurolink

PONTE SULLO STRETTO DI MESSINA

PROGETTO DEFINITIVO

EUROLINK S.C.p.A.
IMPREGILO S.p.A. (Mandataria)
SOCIETA' ITALIANA PER CONDOTTE D'ACQUA S.p.A. (Mandante)
COOPERATIVA MURATORI E CEMENTISTI - C.M.C. di Ravenna Soc. Coop. a.r.l. (Mandante)
SACYR S.A.U. (Mandante)
ISHIKAWAJIMA - HARIMA HEAVY INDUSTRIES CO. Ltd. (Mandante)
A.C.I. S.C.P.A. - CONSORZIO STABILE (Mandante)

IL PROGETTISTA	IL CONTRAENTE GENERALE	STRETTO DI MESSINA	STRETTO DI MESSINA
Studio FCARPI Associati s.r.l. Dott. Ing. F. Cavallaro Ordine Ingegneri Messina n° 1110 Dott. Ing. E. Pagani Ordine Ingegneri Milano n° 15408	Project Manager (Ing. P.P. Marcheselli)	Direttore Generale e RUP Validazione (Ing. G. Fiammenghi)	Amministratore Delegato (Dott. P. Ciucci)

GENERALE

SS0934_F0

INFRASTRUTTURE STRADALI OPERE CIVILI
VIABILITA' SECONDARIA
GENERALE – P–SN8 COLLEGAMENTO VIALE EUROPA
P–SN8 – SEZIONI TRASVERSALI TRATTO 6 – TAV 3/4

CODICE: CG2800PW9DSSCV2G0000000025F0
SCALA: 1:200

REV.	DATA	DESCRIZIONE	REDATTO	VERIFICATO	APPROVATO
F0	20/06/2011	EMISSIONE FINALE	CHIOVETTA	FLERES	RUGOLO

NOME DEL FILE: SS0934_F0.dwg