P–SN8 Collegamento con Viale Europa PROGETTO

SEZIONI TRASVERSALI Tratto 6 – Tav 4/5

SCALA 1:200

SCAVI E BONIFICHE 4,784 mq
RILEVATI 640,020 mq
PAVIMENTAZIONE STRADALE 33,480 m

SEZIONE N. : 37
QT. PROGETTO : 35,484
DIST.PROG. : 475,000
DIST.PREC. : 2,314
DIST.SUCC. : 6,217

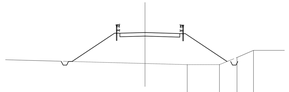

SCALA 1:200

QT.RIF. 25,61

QUOTE TERRENO	35 35 35 35 35
DIST.PARZIALI TERRENO	11.0 1.9 4.9 2.4 2.3
QUOTE PROGETTO	31.42 30.92 30.92 30.34 30.25 30.92
DIST.PARZIALI PROGETTO	1.9 1.0 1.0 1.07 1.0 1.9

SCAVI E BONIFICHE 2,995 mq
RILEVATI 44,852 mq
PAVIMENTAZIONE STRADALE 34,000 m

SEZIONE N. : 41
QT. PROGETTO : 35,158
DIST.PROG. : 550,000
DIST.PREC. : 25,000
DIST.SUCC. : 25,882

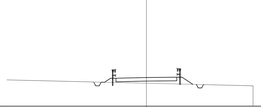

SCALA 1:200

QT.RIF. 31,15

QUOTE TERRENO	35 35
DIST.PARZIALI TERRENO	25.71 14.11
QUOTE PROGETTO	34.19 33.41 33.41 34.19 34.19 33.41 33.41 34.19
DIST.PARZIALI PROGETTO	1.4 1.4 4.5 4.5 1.4 1.4

SCAVI E BONIFICHE 22,272 mq
RILEVATI 1,276 mq
PAVIMENTAZIONE STRADALE 34,000 m

SEZIONE N. : 45
QT. PROGETTO : 34,833
DIST.PROG. : 625,000
DIST.PREC. : 20,894
DIST.SUCC. : 25,000

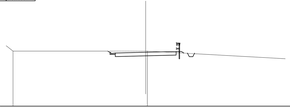

SCALA 1:200

QT.RIF. 27,30

QUOTE TERRENO	35 35 35 35
DIST.PARZIALI TERRENO	31.14
QUOTE PROGETTO	33.62 33.34 33.34 33.62 33.62 33.34 33.34 33.62
DIST.PARZIALI PROGETTO	1.4 4.5 4.5 1.4

SCAVI E BONIFICHE 15,590 mq
PAVIMENTAZIONE STRADALE 8,500 m
MURI
MURO 2,900 mq

SEZIONE N. : 49
QT. PROGETTO : 34,920
DIST.PROG. : 764,468
DIST.PREC. : 51,758
DIST.SUCC. : 44,273

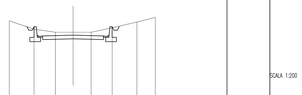

SCALA 1:200

QT.RIF. 25,00

QUOTE TERRENO	35.11 35.5 35.3 35.3 35.3 35.5 35.75 35.4
DIST.PARZIALI TERRENO	1.6 2.8 2.8 2.2 2.8 1.6 1.9
QUOTE PROGETTO	33.62 33.34 33.62 33.34 33.62 33.34 33.62 33.34
DIST.PARZIALI PROGETTO	1.4 4.5 4.5 1.4

SCAVI E BONIFICHE 6,470 mq
PAVIMENTAZIONE STRADALE 8,500 m

SEZIONE N. : 52
QT. PROGETTO : 35,330
DIST.PROG. : 951,078
DIST.PREC. : 51,078
DIST.SUCC. : 0,00

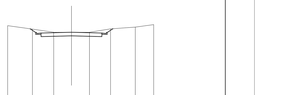

SCALA 1:200

QT.RIF. 25,00

QUOTE TERRENO	35.5 35.9 35.3 35.3 35.3 35.8 35.5 35.9
DIST.PARZIALI TERRENO	1.6 2.8 2.8 2.2 2.8 1.6 1.9
QUOTE PROGETTO	33.62 33.34 33.62 33.34 33.62 33.34 33.62 33.34
DIST.PARZIALI PROGETTO	1.4 4.5 4.5 1.4

SCAVI E BONIFICHE 3,964 mq
RILEVATI 1,581,590 mq
PAVIMENTAZIONE STRADALE 28,000 m

SEZIONE N. : 38
QT. PROGETTO : 35,457
DIST.PROG. : 481,217
DIST.PREC. : 6,217
DIST.SUCC. : 18,783

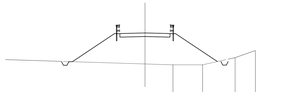

SCALA 1:200

QT.RIF. 25,60

QUOTE TERRENO	35 35.17 35.35 35.35 35.35 35.35
DIST.PARZIALI TERRENO	11.9 3.5 4.19 4.19 1.81
QUOTE PROGETTO	33.38 31.13 33.62 33.34 33.62 33.34 33.62 33.34
DIST.PARZIALI PROGETTO	1.9 1.32 1.9 1.4 1.07

SCAVI E BONIFICHE 6,438 mq
RILEVATI 3,024 mq
PAVIMENTAZIONE STRADALE 34,000 m

SEZIONE N. : 42
QT. PROGETTO : 35,046
DIST.PROG. : 575,882
DIST.PREC. : 25,882
DIST.SUCC. : 24,118

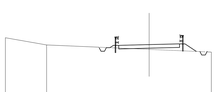

SCALA 1:200

QT.RIF. 26,82

QUOTE TERRENO	35.35 35.35 35.35 35.35
DIST.PARZIALI TERRENO	3.74 14.11 6.61
QUOTE PROGETTO	33.62 31.13 33.62 33.34 33.62 33.34 33.62 33.34
DIST.PARZIALI PROGETTO	1.4 4.5 4.5 1.4 1.9

SCAVI E BONIFICHE 29,090 mq
PAVIMENTAZIONE STRADALE 34,000 m

SEZIONE N. : 46
QT. PROGETTO : 34,724
DIST.PROG. : 650,000
DIST.PREC. : 25,000
DIST.SUCC. : 8,407

SCALA 1:200

QT.RIF. 27,80

QUOTE TERRENO	35.35 35.35 35.35 35.35
DIST.PARZIALI TERRENO	25.74 1.11 1.11 1.91
QUOTE PROGETTO	33.62 33.34 33.62 33.34 33.62 33.34 33.62 33.34
DIST.PARZIALI PROGETTO	1.4 4.5 4.5 1.4

SCAVI E BONIFICHE 14,070 mq
PAVIMENTAZIONE STRADALE 8,500 m
MURI
MURO 2,900 mq

SEZIONE N. : 50
QT. PROGETTO : 35,018
DIST.PROG. : 808,739
DIST.PREC. : 44,273
DIST.SUCC. : 41,261

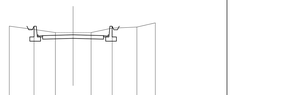

SCALA 1:200

QT.RIF. 25,00

QUOTE TERRENO	35.11 35.5 35.3 35.3 35.3 35.5 35.75 35.4
DIST.PARZIALI TERRENO	1.6 2.8 2.8 2.2 2.8 1.6 1.9
QUOTE PROGETTO	33.62 33.34 33.62 33.34 33.62 33.34 33.62 33.34
DIST.PARZIALI PROGETTO	1.4 4.5 4.5 1.4

SCAVI E BONIFICHE 3,744 mq
RILEVATI 1,634,400 mq
PAVIMENTAZIONE STRADALE 28,000 m

SEZIONE N. : 39
QT. PROGETTO : 35,375
DIST.PROG. : 500,000
DIST.PREC. : 18,783
DIST.SUCC. : 25,000

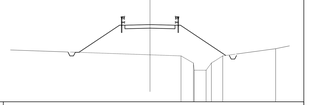

SCALA 1:200

QT.RIF. 24,59

QUOTE TERRENO	35 35.5 35 35 35 35 35 35 35 35
DIST.PARZIALI TERRENO	14.14 4.11 1.9 1.0 4.9 1.14
QUOTE PROGETTO	33.62 31.13 33.62 33.34 33.62 33.34 33.62 33.34
DIST.PARZIALI PROGETTO	1.07 1.32 1.9 1.4 4.9

SCAVI E BONIFICHE 17,148 mq
RILEVATI -242 mq
RILEVATI 5,172 mq
PAVIMENTAZIONE STRADALE 34,000 m

SEZIONE N. : 43
QT. PROGETTO : 34,941
DIST.PROG. : 600,000
DIST.PREC. : 24,118
DIST.SUCC. : 4,106

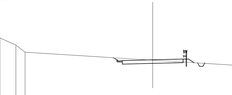

SCALA 1:200

QT.RIF. 28,80

QUOTE TERRENO	35.41 35 35 35 35 35 35 35 35
DIST.PARZIALI TERRENO	1.31 3.11 2.9 3.11 11.11 14.11
QUOTE PROGETTO	33.62 33.34 33.62 33.34 33.62 33.34 33.62 33.34
DIST.PARZIALI PROGETTO	1.4 4.5 4.5 1.4 1.9

SCAVI E BONIFICHE 2,008 mq
RILEVATI 34,870 mq
PAVIMENTAZIONE STRADALE 34,000 m

SEZIONE N. : 47
QT. PROGETTO : 34,696
DIST.PROG. : 658,407
DIST.PREC. : 8,407
DIST.SUCC. : 293,37

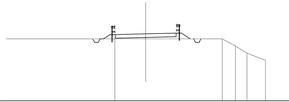

SCALA 1:200

QT.RIF. 25,35

QUOTE TERRENO	35.11 35.11 35.11 35.11 35.11 35.11 35.11 35.11
DIST.PARZIALI TERRENO	25.41 4.3 11.11 1.11 1.41 1.9
QUOTE PROGETTO	33.62 33.34 33.62 33.34 33.62 33.34 33.62 33.34
DIST.PARZIALI PROGETTO	1.4 4.5 4.5 1.4 1.9

34,000 m

SCAVI E BONIFICHE 13,550 mq
PAVIMENTAZIONE STRADALE 8,500 m
MURI
MURO 2,900 mq

SEZIONE N. : 51
QT. PROGETTO : 35,108
DIST.PROG. : 850,00
DIST.PREC. : 41,261
DIST.SUCC. : 50,000

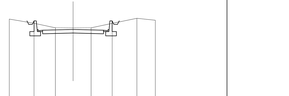

SCALA 1:200

QT.RIF. 25,00

QUOTE TERRENO	35.11 35.5 35.3 35.3 35.3 35.5 35.75 35.4
DIST.PARZIALI TERRENO	1.6 2.8 2.8 2.2 2.8 1.6 1.9
QUOTE PROGETTO	33.62 33.34 33.62 33.34 33.62 33.34 33.62 33.34
DIST.PARZIALI PROGETTO	1.4 4.5 4.5 1.4

SCAVI E BONIFICHE 2,796 mq
RILEVATI 1,193,760 mq
PAVIMENTAZIONE STRADALE 34,000 m

SEZIONE N. : 40
QT. PROGETTO : 35,267
DIST.PROG. : 525,000
DIST.PREC. : 25,000
DIST.SUCC. : 25,000

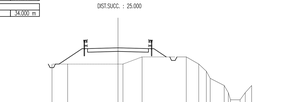

SCALA 1:200

QT.RIF. 24,03

QUOTE TERRENO	35 35 35 35 35 35 35 35 35 35 35 35 35 35 35 35 35 35
DIST.PARZIALI TERRENO	2.11 1.11 1.11 1.41 4.17 1.11 3.11 1.11 1.11 1.11 1.11
QUOTE PROGETTO	33.62 33.34 33.62 33.34 33.62 33.34 33.62 33.34
DIST.PARZIALI PROGETTO	1.9 1.4 4.5 4.5 1.4 1.9

SCAVI E BONIFICHE 36,864 mq
PAVIMENTAZIONE STRADALE 34,000 m

SEZIONE N. : 44
QT. PROGETTO : 34,923
DIST.PROG. : 604,106
DIST.PREC. : 4,106
DIST.SUCC. : 20,894

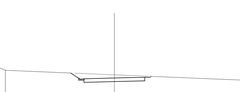

SCALA 1:200

QT.RIF. 29,30

QUOTE TERRENO	35.41 35 35 35 35.7
DIST.PARZIALI TERRENO	1.41 2.3 31.74 31.77
QUOTE PROGETTO	33.62 33.34 33.62 33.34 33.62 33.34 33.62 33.34
DIST.PARZIALI PROGETTO	1.4 4.5 4.5 1.4 1.9

SCAVI E BONIFICHE 2,008 mq
RILEVATI 34,870 mq
PAVIMENTAZIONE STRADALE 34,000 m

SEZIONE N. : 48
QT. PROGETTO : 35,330
DIST.PROG. : 712,728
DIST.PREC. : 54,301
DIST.SUCC. : 51,758

SCALA 1:200

QT.RIF. 25,00

QUOTE TERRENO	35.11 35.5 35.3 35.3 35.3 35.5 35.75 35.4
DIST.PARZIALI TERRENO	25.41 1.6 2.8 2.8 2.2 2.8 1.6 1.9
QUOTE PROGETTO	33.62 33.34 33.62 33.34 33.62 33.34 33.62 33.34
DIST.PARZIALI PROGETTO	1.4 4.5 4.5 1.4

SCAVI E BONIFICHE 15,370 mq
PAVIMENTAZIONE STRADALE 8,500 m
MURI
MURO 2,540 mq

SEZIONE N. : 52
QT. PROGETTO : 35,218
DIST.PROG. : 900,00
DIST.PREC. : 50,000
DIST.SUCC. : 51,078

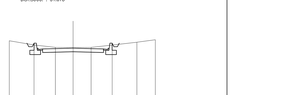

SCALA 1:200

QT.RIF. 25,00

QUOTE TERRENO	35.11 35.5 35.3 35.3 35.3 35.5 35.75 35.4
DIST.PARZIALI TERRENO	1.6 2.8 2.8 2.2 2.8 1.6 1.9
QUOTE PROGETTO	33.62 33.34 33.62 33.34 33.62 33.34 33.62 33.34
DIST.PARZIALI PROGETTO	1.4 4.5 4.5 1.4

NOTE GENERALI

ELABORATI DI RIFERIMENTO:

CG2B00PP6DSCZCN8200000002 P–SN8 – PLANIMETRIA DI PROGETTO

Stretto di Messina

Concessione per la progettazione, realizzazione e gestione del collegamento stabile tra la Sicilia e il Continente
Sistema di Grilli pubblici
Legge n° 1158 del 17 dicembre 1971, modificata dal D.Lgs n° 114 del 24 aprile 2001

EuroLink

PONTE SULLO STRETTO DI MESSINA

PROGETTO DEFINITIVO

EUROLINK S.C.p.A.
IMPREDICILO S.p.A. (Mandataria)
SOCIETA' ITALIANA PER CONDOTTE D'ACQUA S.p.A. (Mandante)
COOPERATIVA MURATORI E CEMENTISTI - C.M.C. di Ravenna Soc. Coop. a.r.l. (Mandante)
SACYR S.A.U. (Mandante)
ISHIKAWAJIMA - HARIMA HEAVY INDUSTRIES CO. Ltd. (Mandante)
A.C.I. S.C.P.A. - CONSORZIO STABILE (Mandante)

IL PROGETTISTA	IL CONTRAENTE GENERALE	STRETTO DI MESSINA	STRETTO DI MESSINA
Dott. Ing. F. Cavallaro Ordine Ingegneri Messina n° 1143 Dott. Ing. E. Pagani Ordine Ingegneri Milano n° 15408	Project Manager (Ing. P.P. Marchese0)	Direttore Generale e RUP Valdastone (Ing. G. Fiammenghi)	Amministratore Delegato (Dott. P. Cuoco)

GENERALE

SS0935_F0

INFRASTRUTTURE STRADALI OPERE CIVILI
VIABILITA' SECONDARIA
GENERALE – P–SN8 COLLEGAMENTO VIALE EUROPA
P–SN8 – SEZIONI TRASVERSALI TRATTO 6 – TAV 4/4

CODICE	SCALA
C G 2 8 0 0 P W 9 D S S C V Z G 0 0 0 0 0 0 0 0 2 6 F0	1:200

REV.	DATA	DESCRIZIONE	REDATTO	VERIFICATO	APPROVATO
T0	20/06/2011	EMISSIONE FINALE	GIAVATTA	FLORIS	RUGGIA

NOME DEL FILE: SS0935_F0.dwg