



RELAZIONE ARCHEOLOGICA PRELIMINARE
ALLEGATO 1 - SURVEY ARCHEOLOGICO

**“Direttrice 150 kV Calusia – Mesoraca – Belcastro – Catanzaro
e razionalizzazione della rete AT locale”**

Alessandro Dott. DE ROSA
Via 25 Aprile, 16 - 87053 CELICO (cs)
C. Fisc. DRS LSN 77M 16 D0868
P. IVA 02922650789

REVISIONI					
	00	28/10/2019	Prima emissione	F. Puzone ING-PRE-IAM	N. Rivabene ING-PRE-IAM
	N.	DATA	DESCRIZIONE	ESAMINATO	ACCETTATO

NUMERO E DATA ORDINE:

MOTIVO DELL'INVIO:



PER ACCETTAZIONE



PER INFORMAZIONE

CODIFICA ELABORATO



Questo documento contiene informazioni di proprietà Terna Rete Italia S.p.A. e deve essere utilizzato esclusivamente dal destinatario in relazione alle finalità per le quali è stato ricevuto. È vietata qualsiasi forma di riproduzione o di divulgazione senza l'esplicito consenso di Terna Rete Italia S.p.A.

This document contains information proprietary to Terna Rete Italia S.p.A. and it will have to be used exclusively for the purposes for which it has been furnished. Whichever shape of spreading or reproduction without the written permission of Terna Rete Italia S.p.A. is prohibi.

 <small>TERNA GROUP</small>	RELAZIONE ARCHEOLOGICA PRELIMINARE ALLEGATO 1 – SURVEY ARCHEOLOGICO <i>“DIRETTRICE 150 kV CALUSIA – MESORACA – BELCASTRO – CATANZARO E RAZIONALIZZAZIONE DELLA RETE AT LOCALE”</i>	
Codifica Elaborato Terna: RGFX0926B848374	Codifica Elaborato <Fornitore>: Rev. 00	


INDICE

1	SURVEY	3
1.1	Schede Unità Topografiche.....	3

1 SURVEY

Il survey è stato condotto nei mesi di Luglio e Agosto del 2019. Le attività sono state condotte, ove possibile, da una squadra composta da tre archeologi, che in maniera sistematica e per strisciate parallele a 10m di distanza hanno coperto le aree con visibilità accettabile. In questa campagna, non è stato riscontrato record archeologico, ma solo resti di una struttura presso l'UT95. Sono state analizzate 120 Unità Topografiche.

1.1 Schede Unità Topografiche

N.	1
Regione	Calabria
Provincia	Catanzaro
Comune	Catanzaro
Località	Giuviiletto
Uso suolo	Uliveto
Visibilità	Sufficiente
Descrizione	L'area si trova sulla destra idrografica del torrente Castaci, a ridosso di viale dei Tulipani a sud-est dell'abitato della città di Catanzaro, sul fianco di una collina dal molle contorno
Immagine	


N.	2
Regione	Calabria
Provincia	Catanzaro
Comune	Catanzaro
Località	Giuviiletto
Uso suolo	Uliveto
Visibilità	Buona
Descrizione	L'area è posta su un altipiano della collina, sulla destra idrografica del torrente Castaci.

Codifica Elaborato Terna:

RGFX0926B848374

Rev. 00

Codifica Elaborato <Fornitore>:



N.	3
Regione	Calabria
Provincia	Catanzaro
Comune	Catanzaro
Località	Giuviletto
Uso suolo	Incolto
Visibilità	Inaccessibile
Descrizione	Sito non accessibile a causa della recinzione che ne ostruisce il passaggio.




N.	4
Regione	Calabria
Provincia	Catanzaro
Comune	Catanzaro


Codifica Elaborato Terna:

RGFX0926B848374

Rev. 00

Codifica Elaborato <Fornitore>:

Località	Giuviiletto
Uso suolo	Incolto
Visibilità	Inaccessibile
Descrizione	Area non accessibile in quanto proprietà privata e terreno recintato.
Immagine	


N.	5
Regione	Calabria
Provincia	Catanzaro
Comune	Catanzaro
Località	Giuviiletto
Uso suolo	Incolto
Visibilità	Inaccessibile
Descrizione	Il sito non risulta indagabile in quanto posto in un'area recintata.
Immagine	

Codifica Elaborato Terna:

RGFX0926B848374

Rev. **00**

Codifica Elaborato <Fornitore>:

N.	6
Regione	Calabria
Provincia	Catanzaro
Comune	Simeri Crichi
Località	Ad est di Timpone Oliastro
Uso suolo	Incolto
Visibilità	Scarsa
Descrizione	L'area è posta su un altipiano a est del fiume Alli, il quale affaccia su uno strapiombo dalle pareti ripidissime.
Immagine	

N.	7
Regione	Calabria
Provincia	Catanzaro
Comune	Simeri Crichi
Località	Timpone Oliastro
Uso suolo	Incolto
Visibilità	Pessima
Descrizione	L'area si presenta come un esteso altipiano, posizionato sulla sinistra idrografica del fiume Alli.

Codifica Elaborato Terna:

RGFX0926B848374

Rev. 00


Codifica Elaborato <Fornitore>:

Immagine



N.	8
Regione	Calabria
Provincia	Catanzaro
Comune	Simeri Crichi
Località	Silipetto
Uso suolo	Incolto
Visibilità	Inaccessibile
Descrizione	Area inaccessibile in quanto recintata con filo spinato

Immagine



N.	9
Regione	Calabria
Provincia	Catanzaro
Comune	Simeri Crichi
Località	Contrada Bellomo


Codifica Elaborato Terna:

RGFX0926B848374

Rev. **00**

Codifica Elaborato <Fornitore>:

Uso suolo	Incolto
Visibilità	Inaccessibile
Descrizione	Il sito non risulta raggiungibile a causa delle recinzioni che ne impediscono il passaggio.
Immagine	


N.	10
Regione	Calabria
Provincia	Catanzaro
Comune	Simeri Crichi
Località	Timpone Vertolari
Uso suolo	Incolto
Visibilità	Scarsa
Descrizione	Il sito è posto sul fianco ripido di una collina, precisamente a nord-ovest del fosso Fegato.
Immagine	

Codifica Elaborato Terna:

RGFX0926B848374

Rev. **00**

Codifica Elaborato <Fornitore>:

N.	11
Regione	Calabria
Provincia	Catanzaro
Comune	Simeri Crichi
Località	Timpone Vertolari
Uso suolo	Coltivato
Visibilità	Scarsa
Descrizione	L'area si trova ubicata sul fianco di una collina che degrada dolcemente verso valle.
Immagine	

N.	12
Regione	Calabria
Provincia	Catanzaro
Comune	Simeri Crichi
Località	Timpone Gruppicello
Uso suolo	Incolto
Visibilità	Buona
Descrizione	L'area è posta sulla sommità di una collina dai contorni molto ripidi.

Codifica Elaborato Terna:

RGFX0926B848374

Rev. 00

Codifica Elaborato <Fornitore>:

Immagine



N.	13
Regione	Calabria
Provincia	Catanzaro
Comune	Soveria Simeri
Località	Contrada Guglielmina
Uso suolo	Aranceto
Visibilità	Buona
Descrizione	La zona si presenta come una vasta area pianeggiante. Dall'esame autoptico dell'area non si riscontrano emergenze archeologiche.

Immagine




N.	14
Regione	Calabria
Provincia	Catanzaro
Comune	Soveria Simeri


Codifica Elaborato Terna:

RGFX0926B848374

Rev. 00

Codifica Elaborato <Fornitore>:

Località	Contrada Guglielmina
Uso suolo	Incolto
Visibilità	Inaccessibile
Descrizione	L'area risulta inaccessibile in quanto recintata.
Immagine	


N.	15
Regione	Calabria
Provincia	Catanzaro
Comune	Soveria Simeri
Località	Contrada Guglielmina
Uso suolo	Coltivazione arborea
Visibilità	Inaccessibile
Descrizione	Il sito risulta irraggiungibile per via della recinzione che ne ostruisce il passaggio.
Immagine	

Codifica Elaborato Terna:

RGFX0926B848374

Rev. **00**

Codifica Elaborato <Fornitore>:

N.	16
Regione	Calabria
Provincia	Catanzaro
Comune	Soveria Simeri
Località	Contrada Patusa
Uso suolo	Pascolo
Visibilità	Inaccessibile
Descrizione	L'area risulta inaccessibile a causa della recinzione col filo spinato.
Immagine	

N.	17
Regione	Calabria
Provincia	Catanzaro
Comune	Soveria Simeri
Località	Contrada Patusa
Uso suolo	Uliveto
Visibilità	Buona
Descrizione	Il sito risulta ubicato sulla sommità di una collina che degrada dolcemente verso valle. Nell'area oggetto di ricognizione non si rinvennero evidenze archeologiche.

Codifica Elaborato Terna:

RGFX0926B848374

Rev. **00**

Codifica Elaborato <Fornitore>:

Immagine



N.	18
Regione	Calabria
Provincia	Catanzaro
Comune	Soveria Simeri
Località	Contrada Patusa
Uso suolo	Incolto
Visibilità	Buona
Descrizione	L'area è posta su un altopiano, nell'area indagata non si rinvergono emergenze archeologiche.

Immagine




N.	19
Regione	Calabria
Provincia	Catanzaro
Comune	Soveria Simeri


Codifica Elaborato Terna:

RGFX0926B848374

Rev. 00

Codifica Elaborato <Fornitore>:

Località	Cuturella
Uso suolo	Uliveto
Visibilità	Inaccessibile
Descrizione	L'area risulta irraggiungibile a causa della recinzione che ne ostruisce il passaggio.
Immagine	


N.	20
Regione	Calabria
Provincia	Catanzaro
Comune	Soveria Simeri
Località	Marra
Uso suolo	Uliveto
Visibilità	Inaccessibile
Descrizione	L'area è resa inaccessibile da recinzione
Immagine	

Codifica Elaborato Terna:

RGFX0926B848374

Rev. **00**

Codifica Elaborato <Fornitore>:

N.	21
Regione	Calabria
Provincia	Catanzaro
Comune	Soveria Simeri
Località	Marra
Uso suolo	Uliveto
Visibilità	Inaccessibile
Descrizione	L'area non risulta raggiungibile a causa della recinzione che ostruisce il passaggio.
Immagine	

N.	22
Regione	Calabria
Provincia	Catanzaro
Comune	Sellia Marina
Località	Pirainetto
Uso suolo	Uliveto
Visibilità	Buona
Descrizione	Il sito è abbarbicato su un altipiano che nella zona ovest cade a picco sulla sponda sinistra del fiume Uria. Nell'area indagata non si rinvennero tracce archeologiche di nessun tipo.

Codifica Elaborato Terna:

RGFX0926B848374

Rev. 00

Codifica Elaborato <Fornitore>:

Immagine



N.	23
Regione	Calabria
Provincia	Catanzaro
Comune	Sellia Marina
Località	Pirainetto
Uso suolo	Uliveto
Visibilità	Buona
Descrizione	L'area è ubicata sul fianco della collina che degrada dolcemente verso valle. Dall'esame autoptico dell'area non si rinvencono tracce archeologiche.

Immagine




N.	24
Regione	Calabria
Provincia	Catanzaro
Comune	Sellia Marina


Codifica Elaborato Terna:

RGFX0926B848374

Rev. 00

Codifica Elaborato <Fornitore>:

Località	Pirainetto
Uso suolo	Incolto
Visibilità	Inaccessibile
Descrizione	L'area non risulta indagabile a causa della recinzione che impedisce il passaggio.
Immagine	


N.	25
Regione	Calabria
Provincia	Catanzaro
Comune	Zagarise
Località	Mandile
Uso suolo	Incolto
Visibilità	Buona
Descrizione	L'area si estende su una collina posizionata sulla destra idrografica del torrente Raga. Non sono state rinvenuti materiali archeologici
Immagine	

Codifica Elaborato Terna:

RGFX0926B848374

 Rev. **00**

Codifica Elaborato <Fornitore>:

N.	26
Regione	Calabria
Provincia	Catanzaro
Comune	Sersale
Località	Mortille
Uso suolo	Incolto
Visibilità	Scarsa
Descrizione	L'area si estende su un colle che si staglia sulla sinistra idrografica del torrente Raga. La fitta vegetazione non ha permesso un'analisi sistematica dell'area.
Immagine	

N.	27
Regione	Calabria
Provincia	Catanzaro
Comune	Sersale
Località	Case Mortille
Uso suolo	Incolto
Visibilità	Buona
Descrizione	Il sito è posizionato sul fianco della collina che degrada dolcemente verso valle. Non si riscontrano emergenze archeologiche di nessun genere.

Codifica Elaborato Terna:

RGFX0926B848374

Rev. 00

Codifica Elaborato <Fornitore>:



N.	28
Regione	Calabria
Provincia	Catanzaro
Comune	Sersale
Località	Case Mortille
Uso suolo	Incolto
Visibilità	Pessima
Descrizione	L'area si colloca sulla cima di una collina dai contorni molto ripidi. L'alta vegetazione non permette una ricognizione sistematica dell'area.




N.	29
Regione	Calabria
Provincia	Catanzaro
Comune	Sersale


Codifica Elaborato Terna:

RGFX0926B848374

Rev. **00**

Codifica Elaborato <Fornitore>:

Località	Case Mortille
Uso suolo	Incolto
Visibilità	Sufficiente
Descrizione	Il sito si estende su uno stretto pianoro. Dall’analisi autoptica dell’area indagata non si riscontra la presenza di emergenze archeologiche.
Immagine	


N.	30
Regione	Calabria
Provincia	Catanzaro
Comune	Sersale
Località	Trebisina
Uso suolo	Incolto
Visibilità	Inaccessibile
Descrizione	L’area risulta non accessibile in quanto recintata
Immagine	

Codifica Elaborato Terna:

RGFX0926B848374

Rev. **00**

Codifica Elaborato <Fornitore>:

N.	31
Regione	Calabria
Provincia	Catanzaro
Comune	Sersale
Località	Trebisina
Uso suolo	Incolto
Visibilità	Inaccessibile
Descrizione	L'area non risulta accessibile per via della recinzione che ne ostruisce il passaggio.
Immagine	

N.	32
Regione	Calabria
Provincia	Catanzaro
Comune	Sersale
Località	Frassillo
Uso suolo	Uliveto in parte incolto
Visibilità	Pessima
Descrizione	L'area si estende sul fianco della collina. Da un esame visivo dell'area non si riscontrano tracce archeologiche.

Codifica Elaborato Terna:

RGFX0926B848374

Rev. 00

Codifica Elaborato <Fornitore>:



N.	33
Regione	Calabria
Provincia	Catanzaro
Comune	Cropani
Località	Contrada Carbonara
Uso suolo	Incolto
Visibilità	Pessima
Descrizione	Il sito si estende sul fianco di una collina che degrada dolcemente verso valle. Non è stato possibile avvicinarsi al punto esatto a causa della fitta vegetazione che impedisce il passaggio.




N.	34
Regione	Calabria
Provincia	Catanzaro

Codifica Elaborato Terna:

RGFX0926B848374

Rev. **00**

Codifica Elaborato <Fornitore>:

Comune	Cropani
Località	Contrada Carbonara
Uso suolo	Uliveto
Visibilità	Pessima
Descrizione	L'area si estende su una collina dai contorni molto ripidi. Dalle ricognizioni svolte nell'area non si rinvencono emergenze archeologiche.
Immagine	

N.	35
Regione	Calabria
Provincia	Catanzaro
Comune	Cropani
Località	Contrada Carbonara
Uso suolo	Uliveto
Visibilità	Buona
Descrizione	L'area si estende su uno stretto pianoro il cui limite nord cade a precipizio su un fosso. Nell'area non si rinvencono emergenze archeologiche

Codifica Elaborato Terna:

RGFX0926B848374

Rev. 00

Codifica Elaborato <Fornitore>:

Immagine



N.	36
Regione	Calabria
Provincia	Catanzaro
Comune	Cropani
Località	Contrada Carbonara
Uso suolo	Uliveto
Visibilità	Ottima
Descrizione	L'area si trova su un altipiano che sul versante sud cade a precipizio su un fosso. Si segnalano rari ed esigui frammenti di laterizi di difficile collocazione cronologica

Immagine




N.	37
Regione	Calabria
Provincia	Catanzaro

Codifica Elaborato Terna:

RGFX0926B848374

 Rev. **00**

Codifica Elaborato <Fornitore>:

Comune	Cropani
Località	Contrada S. Filo
Uso suolo	Uliveto
Visibilità	Inaccessibile
Descrizione	L'area risulta di difficile accesso in quanto recintata in parte con un muro ed in parte col ferro filato e a causa delle intimidazioni del proprietario del fondo.
Immagine	

N.	38
Regione	Calabria
Provincia	Catanzaro
Comune	Cropani
Località	Contrada S. Filo
Uso suolo	Uliveto
Visibilità	Ottima
Descrizione	L'area si estende su un altipiano sulla destra della statale 180. Nell'area oggetto di indagine non si rinvennero evidenze archeologiche.

Codifica Elaborato Terna:

RGFX0926B848374

Rev. **00**

Codifica Elaborato <Fornitore>:

Immagine



N.	39
Regione	Calabria
Provincia	Catanzaro
Comune	Cropani
Località	Contrada Umbro
Uso suolo	Uliveto
Visibilità	Ottima
Descrizione	L'area è costituita da un altipiano che degrada dolcemente verso valle. Dall'analisi autoptica dell'area non si rinvencono tracce archeologiche.

Immagine




N.	40
Regione	Calabria
Provincia	Catanzaro
Comune	Cropani


Codifica Elaborato Terna:

RGFX0926B848374

Rev. 00

Codifica Elaborato <Fornitore>:

Località	Contrada Umbro
Uso suolo	Uliveto
Visibilità	Buona
Descrizione	L'area si presenta come un esteso pianoro. Non sono stati rinvenuti reperti archeologici
Immagine	


N.	41
Regione	Calabria
Provincia	Catanzaro
Comune	Cropani
Località	Contrada Umbro
Uso suolo	Seminato
Visibilità	Inaccessibile
Descrizione	Non è stato possibile accedere all'area a causa della recinzione che ostruisce il passaggio.
Immagine	

Codifica Elaborato Terna:

RGFX0926B848374

Rev. **00**

Codifica Elaborato <Fornitore>:

N.	42
Regione	Calabria
Provincia	Catanzaro
Comune	Cropani
Località	Contrada Umbro
Uso suolo	Seminato
Visibilità	Inaccessibile
Descrizione	L'area risulta inaccessibile causa recinzione
Immagine	

N.	43
Regione	Calabria
Provincia	Catanzaro
Comune	Cropani
Località	Basamati
Uso suolo	Arato
Visibilità	Inaccessibile
Descrizione	L'area risulta inaccessibile a causa della recinzione

Codifica Elaborato Terna:

RGFX0926B848374

Rev. 00

Codifica Elaborato <Fornitore>:

Immagine



N.	44
Regione	Calabria
Provincia	Catanzaro
Comune	Cropani
Località	Zoieria
Uso suolo	Uliveto
Visibilità	Inaccessibile
Descrizione	Il sito risulta inaccessibile a causa delle recinzioni che ne ostruiscono il passaggio

Immagine




N.	45
Regione	Calabria
Provincia	Catanzaro
Comune	Cerva

Codifica Elaborato Terna:

RGFX0926B848374

Rev. **00**

Codifica Elaborato <Fornitore>:

Località	Politella
Uso suolo	Incolto
Visibilità	Scarsa
Descrizione	Parte sommitale di una collina, situata sulla destra idrografica del torrente Filace. dalle ricognizioni svolte nell'area non si rinvencono tracce archeologiche.
Immagine	

N.	46
Regione	Calabria
Provincia	Catanzaro
Comune	Cerva
Località	Politella
Uso suolo	Uliveto
Visibilità	Buona
Descrizione	L'area si presenta come una vasta pianura alla destra idrografica del torrente Filace. Da un esame autoptico dell'area non si rinvencono evidenze archeologiche.

Codifica Elaborato Terna:

RGFX0926B848374

Rev. **00**

Codifica Elaborato <Fornitore>:

Immagine



N.	47
Regione	Calabria
Provincia	Catanzaro
Comune	Andali
Località	Forca
Uso suolo	Arborea
Visibilità	Pessima
Descrizione	L'area si estende sul versante della collina in prossimità della sua sommità. Non sono state rinvenute evidenze archeologiche

Immagine




N.	48
Regione	Calabria
Provincia	Catanzaro
Comune	Andali


Codifica Elaborato Terna:

RGFX0926B848374

Rev. **00**

Codifica Elaborato <Fornitore>:

Località	Forca
Uso suolo	Arborea
Visibilità	Pessima
Descrizione	L'area è costituita da un altipiano dai contorni non molto ripidi. Nell'area indagata non sono state rinvenute emergenze archeologiche.
Immagine	


N.	49
Regione	Calabria
Provincia	Catanzaro
Comune	Andali
Località	Forca
Uso suolo	Incolto
Visibilità	Scarsa
Descrizione	Fianco di una collina che degrada bruscamente verso valle. Non sono state rinvenute emergenze archeologiche.
Immagine	

Codifica Elaborato Terna:

RGFX0926B848374

Rev. **00**

Codifica Elaborato <Fornitore>:

N.	50
Regione	Calabria
Provincia	Catanzaro
Comune	Andali
Località	Timpone dei Giudei
Uso suolo	Coltivazione fieno
Visibilità	Buona
Descrizione	Il sito si estende sul crinale della collina il cui contorno cade a picco verso valle. Dall'analisi visiva dell'area non sono state rinvenute tracce archeologiche.
Immagine	

N.	51
Regione	Calabria
Provincia	Catanzaro
Comune	Andali
Località	Timpone dei Giudei
Uso suolo	Incolto
Visibilità	Inaccessibile
Descrizione	L'area risulta inaccessibile a causa della recinzione che ostruisce il passaggio.

Codifica Elaborato Terna:

RGFX0926B848374

Rev. 00

Codifica Elaborato <Fornitore>:

Immagine



N.	52
Regione	Calabria
Provincia	Catanzaro
Comune	Andali
Località	Timpone di Giganti
Uso suolo	Uliveto
Visibilità	Ottima
Descrizione	Il sito si estende sul fianco della collina che presenta un molle contorno. Dalle ricognizioni svolte nell'area non sono state rinvenute emergenze archeologiche.

Immagine




N.	53
Regione	Calabria
Provincia	Catanzaro

Codifica Elaborato Terna:

RGFX0926B848374

Rev. **00**

Codifica Elaborato <Fornitore>:

Comune	Andali
Località	
Uso suolo	Uliveto
Visibilità	Buona
Descrizione	L'area si presenta come uno stretto altipiano che verso nord si inerpica sul fianco di una collina dal ripido contorno. Non sono state rinvenute emergenze archeologiche.
Immagine	

N.	54
Regione	Calabria
Provincia	Catanzaro
Comune	Andali
Località	Contrada Rocchi
Uso suolo	Uliveto
Visibilità	Buona
Descrizione	Il sito si estende su un altipiano che si staglia sulla destra idrografica del fiume Nasari. Non sono state rinvenute emergenze archeologiche.

Codifica Elaborato Terna:

RGFX0926B848374

Rev. 00

Codifica Elaborato <Fornitore>:

Immagine



N.	55
Regione	Calabria
Provincia	Catanzaro
Comune	Belcastro
Località	Maddalena
Uso suolo	Uliveto
Visibilità	Buona
Descrizione	L'area si estende sul fianco della collina che degrada dolcemente verso valle sulla sinistra idrografica del fiume Nasari. Non sono state rinvenute emergenze archeologiche.

Immagine




N.	56
Regione	Calabria
Provincia	Catanzaro


Codifica Elaborato Terna:

RGFX0926B848374

Rev. **00**

Codifica Elaborato <Fornitore>:

Comune	Belcastro
Località	Maddalena
Uso suolo	Uliveto
Visibilità	Sufficiente
Descrizione	Esteso pianoro, durante il survey sono stati visti rari frammenti laterizi di difficile cronologia
Immagine	


N.	57
Regione	Calabria
Provincia	Catanzaro
Comune	Belcastro
Località	Maddalena
Uso suolo	Uliveto
Visibilità	Inaccessibile
Descrizione	L'area risulta inaccessibile a causa della recinzione
Immagine	

Codifica Elaborato Terna:

RGFX0926B848374

Rev. **00**

Codifica Elaborato <Fornitore>:

N.	58
Regione	Calabria
Provincia	Catanzaro
Comune	Belcastro
Località	Prache
Uso suolo	Uliveto
Visibilità	Inaccessibile
Descrizione	L'area risulta inaccessibile a causa della recinzione
Immagine	

N.	59
Regione	Calabria
Provincia	Catanzaro
Comune	Belcastro
Località	Prache
Uso suolo	Uliveto
Visibilità	Inaccessibile
Descrizione	L'area risulta inaccessibile a causa della recinzione

Codifica Elaborato Terna:

RGFX0926B848374

Rev. 00


Codifica Elaborato <Fornitore>:

Immagine



N.	60
Regione	Calabria
Provincia	Catanzaro
Comune	Belcastro
Località	Cappella
Uso suolo	Uliveto
Visibilità	Buona
Descrizione	Il sito è posto su un pianoro situato a sud-est dell'abitato di Belcastro. Nell'area indagata non sono state rinvenute emergenze archeologiche.

Immagine




N.	61
Regione	Calabria
Provincia	Catanzaro
Comune	Belcastro


Codifica Elaborato Terna:

RGFX0926B848374

Rev. 00

Codifica Elaborato <Fornitore>:

Località	Cappella
Uso suolo	Uliveto
Visibilità	Inaccessibile
Descrizione	L'area risulta inaccessibile a causa di recinzione
Immagine	

N.	62
Regione	Calabria
Provincia	Catanzaro
Comune	Belcastro
Località	Cappella
Uso suolo	Edificato
Visibilità	Nulla-Inaccessibile
Descrizione	Il sito è posto all'interno della Stazione elettrica Terna.
Immagine	


N.	63
----	----

Codifica Elaborato Terna:

RGFX0926B848374

Rev. 00

Codifica Elaborato <Fornitore>:

Regione	Calabria
Provincia	Catanzaro
Comune	Belcastro
Località	Cappella
Uso suolo	Edificato
Visibilità	Nulla-Inaccessibile
Descrizione	Il sito è posto all'interno della Stazione elettrica Terna.
Immagine	

N.	64
Regione	Calabria
Provincia	Catanzaro
Comune	Belcastro
Località	Cappella
Uso suolo	Uliveto
Visibilità	Inaccessibile
Descrizione	L'area è inaccessibile a causa di recinzione

Codifica Elaborato Terna:

RGFX0926B848374

Rev. 00

Codifica Elaborato <Fornitore>:



N.	65
Regione	Calabria
Provincia	Catanzaro
Comune	Belcastro
Località	
Uso suolo	Uliveto
Visibilità	Inaccessibile
Descrizione	Il proprietario ha impedito l'accesso all'area



N.	66
Regione	Calabria
Provincia	Catanzaro
Comune	Belcastro
Località	


Codifica Elaborato Terna:

RGFX0926B848374

Rev. 00

Codifica Elaborato <Fornitore>:

Uso suolo	Uliveto
Visibilità	Inaccessibile
Descrizione	L'area è inaccessibile a causa di recinzione
Immagine	

N.	67
Regione	Calabria
Provincia	Catanzaro
Comune	Belcastro
Località	Migali
Uso suolo	Uliveto
Visibilità	Inaccessibile
Descrizione	L'area è inaccessibile a causa di recinzione
Immagine	


N.	68
Regione	Calabria

Codifica Elaborato Terna:

RGFX0926B848374

Rev. **00**

Codifica Elaborato <Fornitore>:

Provincia	Catanzaro
Comune	Petronà
Località	Migali
Uso suolo	Uliveto
Visibilità	Scarsa
Descrizione	L'area è situata su un altipiano esteso. Non sono state rinvenute tracce archeologiche
Immagine	

N.	69
Regione	Calabria
Provincia	Catanzaro
Comune	Petronà
Località	Migali
Uso suolo	Uliveto
Visibilità	Ottima
Descrizione	L'area si estende sul fianco di una collina che degrada dolcemente verso valle, posta sulla destra idrografica del fiume Tacina. Non sono state rinvenute tracce archeologiche

Codifica Elaborato Terna:

RGFX0926B848374

Rev. **00**

Codifica Elaborato <Fornitore>:

Immagine	
----------	--

N.	70
Regione	Calabria
Provincia	Catanzaro
Comune	Petronà
Località	
Uso suolo	Uliveto
Visibilità	Inaccessibile
Descrizione	L'area è inaccessibile a causa di recinzione

Immagine	
----------	--


N.	71
Regione	Calabria
Provincia	Crotone
Comune	Mesoraca
Località	


Codifica Elaborato Terna:

RGFX0926B848374

Rev. **00**

Codifica Elaborato <Fornitore>:

Uso suolo	Incolto
Visibilità	Pessima
Descrizione	L'area, posta sulla sommità di una collina, non ha restituito evidenze archeologiche
Immagine	

N.	72
Regione	Calabria
Provincia	Crotone
Comune	Mesoraca
Località	Faticella
Uso suolo	Uliveto
Visibilità	Inaccessibile
Descrizione	L'area risulta inaccessibile
Immagine	


N.	73
----	----

Codifica Elaborato Terna:

RGFX0926B848374

Rev. **00**

Codifica Elaborato <Fornitore>:

Regione	Calabria
Provincia	Crotone
Comune	Mesoraca
Località	Cudicini
Uso suolo	Uliveto
Visibilità	Buona
Descrizione	Il sito è posto su un altipiano che degrada dolcemente verso valle. Non sono state rinvenute evidenze archeologiche
Immagine	

N.	74
Regione	Calabria
Provincia	Crotone
Comune	Mesoraca
Località	Cudicini
Uso suolo	Uliveto
Visibilità	Ottima
Descrizione	Esteso altipiano, non sono state rinvenute evidenze archeologiche

Codifica Elaborato Terna:

RGFX0926B848374

Rev. 00


Codifica Elaborato <Fornitore>:

Immagine



N.	75
Regione	Calabria
Provincia	Crotone
Comune	Mesoraca
Località	Marco
Uso suolo	Uliveto
Visibilità	Inaccessibile
Descrizione	L'area risulta inaccessibile a causa di recinzione

Immagine




N.	76
Regione	Calabria
Provincia	Crotone
Comune	Mesoraca
Località	Marco


Codifica Elaborato Terna:

RGFX0926B848374

Rev. 00

Codifica Elaborato <Fornitore>:

Uso suolo	Uliveto
Visibilità	Inaccessibile
Descrizione	L'area risulta inaccessibile a causa di recinzione
Immagine	

N.	77
Regione	Calabria
Provincia	Crotone
Comune	Mesoraca
Località	Marco
Uso suolo	Uliveto
Visibilità	Inaccessibile
Descrizione	L'area risulta inaccessibile a causa di recinzione
Immagine	


N.	78
Regione	Calabria


Codifica Elaborato Terna:

RGFX0926B848374

Rev. 00

Codifica Elaborato <Fornitore>:

Provincia	Crotone
Comune	Mesoraca
Località	Serra del Trono
Uso suolo	Uliveto
Visibilità	Inaccessibile
Descrizione	L'area risulta inaccessibile a causa di recinzione
Immagine	


N.	79
Regione	Calabria
Provincia	Crotone
Comune	Mesoraca
Località	Serra del Trono
Uso suolo	Incolto
Visibilità	Inaccessibile
Descrizione	L'area risulta inaccessibile a causa di recinzione
Immagine	

Codifica Elaborato Terna:

RGFX0926B848374

Rev. **00**

Codifica Elaborato <Fornitore>:

N.	80
Regione	Calabria
Provincia	Crotone
Comune	Mesoraca
Località	Corcilli
Uso suolo	Incolto
Visibilità	Inaccessibile
Descrizione	L'area risulta inaccessibile a causa di recinzione
Immagine	

N.	81
Regione	Calabria
Provincia	Crotone
Comune	Mesoraca
Località	Corcilli
Uso suolo	Incolto
Visibilità	Inaccessibile
Descrizione	L'area risulta inaccessibile a causa di recinzione

Codifica Elaborato Terna:

RGFX0926B848374

Rev. 00

Codifica Elaborato <Fornitore>:

Immagine	
----------	--

N.	82
Regione	Calabria
Provincia	Crotone
Comune	Petilia Policastro
Località	Corcilli
Uso suolo	Incolto
Visibilità	Inaccessibile
Descrizione	L'area risulta inaccessibile a causa di recinzione

Immagine	
----------	--


N.	83
Regione	Calabria
Provincia	Crotone
Comune	Petilia Policastro
Località	Case Camino


Codifica Elaborato Terna:

RGFX0926B848374

Rev. 00

Codifica Elaborato <Fornitore>:

Uso suolo	Incolto
Visibilità	Inaccessibile
Descrizione	L'area risulta inaccessibile a causa di recinzione
Immagine	

N.	84
Regione	Calabria
Provincia	Crotone
Comune	Petilia Policastro
Località	Campana
Uso suolo	Incolto
Visibilità	Buona
Descrizione	Esteso pianoro, su non sono state rinvenute tracce dpresenze archeologiche
Immagine	


N.	85
Regione	Calabria


Codifica Elaborato Terna:

RGFX0926B848374

Rev. 00

Codifica Elaborato <Fornitore>:

Provincia	Crotone
Comune	Petilia Policastro
Località	Marrarello
Uso suolo	Uliveto
Visibilità	Inaccessibile
Descrizione	L'area risulta inaccessibile per la presenza di recinzione
Immagine	


N.	86
Regione	Calabria
Provincia	Crotone
Comune	Petilia Policastro
Località	Marrarello
Uso suolo	Incolto
Visibilità	Inaccessibile
Descrizione	L'area risulta inaccessibile per la presenza di recinzione
Immagine	

Codifica Elaborato Terna:

RGFX0926B848374

Rev. **00**

Codifica Elaborato <Fornitore>:

N.	87
Regione	Calabria
Provincia	Crotone
Comune	Petilia Policastro
Località	Marrarello
Uso suolo	Uliveto
Visibilità	Inaccessibile
Descrizione	L'area risulta inaccessibile per la presenza di recinzione
Immagine	

N.	88
Regione	Calabria
Provincia	Crotone
Comune	Petilia Policastro
Località	Catrivari
Uso suolo	Uliveto
Visibilità	Inaccessibile
Descrizione	L'area risulta inaccessibile per la presenza di recinzione

Codifica Elaborato Terna:

RGFX0926B848374

Rev. 00

Codifica Elaborato <Fornitore>:

Immagine



N.	89
Regione	Calabria
Provincia	Crotone
Comune	Petilia Policastro
Località	Catrivari
Uso suolo	Incolto
Visibilità	Scarsa
Descrizione	L'area si estende su una collina dal molle contorno posta sulla destra idrografica del fiume Soleo. nell'area indagata non si rinvencono tracce archeologiche di nessun genere.

Immagine




N.	90
Regione	Calabria
Provincia	Crotone

Codifica Elaborato Terna:

RGFX0926B848374

Rev. **00**

Codifica Elaborato <Fornitore>:

Comune	Petilia Policastro
Località	
Uso suolo	Incolto
Visibilità	Scarsa
Descrizione	L'area si estende su una collina dal molle contorno posta sulla destra idrografica del fiume Soleo. nell'area indagata non si rinvencono tracce archeologiche di nessun genere.
Immagine	

N.	91
Regione	Calabria
Provincia	Crotone
Comune	Petilia Policastro
Località	Barco Mazzuca
Uso suolo	Aranceto
Visibilità	Inaccessibile
Descrizione	L'area presenta recinzione che ne imedisce l'accesso

Codifica Elaborato Terna:

RGFX0926B848374

Rev. 00

Codifica Elaborato <Fornitore>:

Immagine



N.	92
Regione	Calabria
Provincia	Crotone
Comune	Petilia Policastro
Località	
Uso suolo	Uliveto
Visibilità	Inaccessibile
Descrizione	L'area risulta indagabile a causa di recinzione che non permette l'accesso

Immagine




N.	93
Regione	Calabria
Provincia	Crotone
Comune	Petilia Policastro
Località	


Codifica Elaborato Terna:

RGFX0926B848374

Rev. 00

Codifica Elaborato <Fornitore>:

Uso suolo	Uliveto
Visibilità	Inaccessibile
Descrizione	L'area risulta indagabile a causa di recinzione che non permette l'accesso
Immagine	

N.	94
Regione	Calabria
Provincia	Crotone
Comune	Petilia Policastro
Località	Scardiati
Uso suolo	Uliveto
Visibilità	Buona
Descrizione	L'area è un pianoro molto esteso. Non sono state rinvenute presenze archeologiche
Immagine	



N.	95
----	----

Codifica Elaborato Terna:

RGFX0926B848374

Rev. 00

Codifica Elaborato <Fornitore>:

Regione	Calabria
Provincia	Crotone
Comune	Petilia Policastro
Località	Scardiati
Uso suolo	Uliveto
Visibilità	Buona
Descrizione	L'area si presenta come un esteso altopiano che degrada dolcemente verso valle. È stata rinvenuta una struttura muraria di difficile interpretazione, probabilmente dovrebbe trattarsi di un ricovero per i pastori, oltre ad un fondo di contenitore in ceramica di difficile collocazione cronologica
Immagine	 


N.	96
Regione	Calabria
Provincia	Crotone
Comune	Petilia Policastro
Località	Cerasar


Codifica Elaborato Terna:

RGFX0926B848374

Rev. 00

Codifica Elaborato <Fornitore>:

Uso suolo	Uliveto
Visibilità	Buona
Descrizione	Esteso pianoro, dove non sono state rinvenute evidenze archeologiche
Immagine	

N.	97
Regione	Calabria
Provincia	Crotone
Comune	Petilia Policastro
Località	Cerasar
Uso suolo	Uliveto
Visibilità	Inaccessibile
Descrizione	L'area risulta non accessibile a causa di recinzione e cancello
Immagine	


N.	98
Regione	Calabria

Codifica Elaborato Terna:

RGFX0926B848374

 Rev. **00**

Codifica Elaborato <Fornitore>:

Provincia	Crotone
Comune	Cotronei
Località	Pantano
Uso suolo	Uliveto
Visibilità	Scarsa
Descrizione	Il sito si estende su una collina dal morbido contorno. Nell'area indagata non sono state rinvenute emergenze archeologiche.
Immagine	

N.	99
Regione	Calabria
Provincia	Crotone
Comune	Cotronei
Località	Rivioti
Uso suolo	Uliveto
Visibilità	Buona
Descrizione	L'area si presenta come un altipiano il cui contorno cade a picco sulla vallata sottostante. Nell'area oggetto di ricognizione non sono state rinvenute evidenze archeologiche.

Codifica Elaborato Terna:

RGFX0926B848374

Rev. 00

Codifica Elaborato <Fornitore>:

Immagine



N.	100
Regione	Calabria
Provincia	Crotone
Comune	Cotronei
Località	Rivioti
Uso suolo	Uliveto
Visibilità	Buona
Descrizione	L'area si presenta come un esteso altipiano che degrada dolcemente verso valle. Nell'area oggetto di ricognizione non sono state rinvenute evidenze archeologiche.

Immagine




N.	101
Regione	Calabria
Provincia	Crotone

Codifica Elaborato Terna:

RGFX0926B848374

Rev. **00**

Codifica Elaborato <Fornitore>:

Comune	Cotronei
Località	Valle Turvole
Uso suolo	Uliveto
Visibilità	Inaccessibile
Descrizione	Il sito risulta irraggiungibile a causa della sbarra e la recinzione che non consentono il passaggio.
Immagine	

N.	102
Regione	Calabria
Provincia	Crotone
Comune	Cotronei
Località	Valle Turvole
Uso suolo	Uliveto
Visibilità	Buona
Descrizione	L'area si estende sul fianco di una collina che presenta dei ripidi contorni. Non sono state rinvenute emergenze archeologiche

Codifica Elaborato Terna:

RGFX0926B848374

Rev. 00

Codifica Elaborato <Fornitore>:



N.	103
Regione	Calabria
Provincia	Crotone
Comune	Cotronei
Località	Misurachella
Uso suolo	Uliveto
Visibilità	Inaccessibile
Descrizione	Non si può accedere al fondo a causa del cancello che ostruisce il passaggio.




N.	104
Regione	Calabria
Provincia	Crotone
Comune	Cotronei
Località	Misurachella

Codifica Elaborato Terna:

RGFX0926B848374

Rev. 00

Codifica Elaborato <Fornitore>:

Uso suolo	Uliveto
Visibilità	Buona
Descrizione	L'area si estende su uno stretto altipiano. Nell'area oggetto di indagine non sono state rinvenute tracce archeologiche di nessun tipo.
Immagine	

N.	105
Regione	Calabria
Provincia	Crotone
Comune	Cotronei
Località	Sberno
Uso suolo	Uliveto
Visibilità	Inaccessibile
Descrizione	Il sito risulta irraggiungibile a causa di un cancello che ostruisce il cancello.
Immagine	


N.	106
----	-----

Codifica Elaborato Terna:

RGFX0926B848374

Rev. **00**

Codifica Elaborato <Fornitore>:

Regione	Calabria
Provincia	Crotone
Comune	Cotronei
Località	Ponte Coniglio
Uso suolo	Incolto
Visibilità	Inaccessibile
Descrizione	Il sito si trova nei pressi di una galleria e non risulta accessibile a causa della recinzione.
Immagine	

N.	107
Regione	Calabria
Provincia	Crotone
Comune	Caccuri
Località	Destra Tenimento
Uso suolo	Uliveto
Visibilità	Buona
Descrizione	L'area si estende sul fianco della collina che degrada dolcemente sulla sinistra idrografica del fiume Neto. Nell'area oggetto di ricognizione non si rinvennero evidenze archeologiche.

Codifica Elaborato Terna:

RGFX0926B848374

Rev. 00

Codifica Elaborato <Fornitore>:

Immagine



N.	108
Regione	Calabria
Provincia	Crotone
Comune	Caccuri
Località	Destra Tenimento
Uso suolo	Incolto
Visibilità	Inaccessibile
Descrizione	L'area risulta inaccessibile a causa della recinzione che non consente la ricognizione del sito.

Immagine



N.	109
Regione	Calabria
Provincia	Crotone
Comune	Caccuri


Codifica Elaborato Terna:

RGFX0926B848374

Rev. 00

Codifica Elaborato <Fornitore>:

Località	Calusia
Uso suolo	Incolto
Visibilità	Inaccessibile
Descrizione	Area inaccessibile per la presenza di recinzioni lungo le strutture della Centrale
Immagine	

N.	110
Regione	Calabria
Provincia	Crotone
Comune	Caccuri
Località	Calusia
Uso suolo	Edificato
Visibilità	Nulla
Descrizione	Centrale Elettrica di Calusia
Immagine	


N.	111
Regione	Calabria
Provincia	Catanzaro
Comune	Catanzaro
Località	Monte Scano
Uso suolo	Edificato
Visibilità	Nulla
Descrizione	Area occupata dalla Centrale elettrica


Codifica Elaborato Terna:

RGFX0926B848374

Rev. 00

Codifica Elaborato <Fornitore>:



N.	112
Regione	Calabria
Provincia	Catanzaro
Comune	Catanzaro
Località	Monte Scano
Uso suolo	Incolto
Visibilità	Inaccessibile
Descrizione	Versante collinare nord, incolto, degradante su Viale della Lacina
Immagine	

N.	113
Regione	Calabria
Provincia	Catanzaro
Comune	Catanzaro
Località	Monte Scano
Uso suolo	Incolto
Visibilità	Inaccessibile
Descrizione	Versante collinare Sud, incolto, degradante su Viale della Lacina.

Codifica Elaborato Terna:

RGFX0926B848374

Rev. **00**

Codifica Elaborato <Fornitore>:



N.	114
Regione	Calabria
Provincia	Catanzaro
Comune	Catanzaro
Località	Monte Scano
Uso suolo	Incolto
Visibilità	Buona
Descrizione	Versante collinare, incolto, degradante su Viale della Lacina. Non sono stati rinvenuti materiale di natura archeologica



N.	115
Regione	Calabria
Provincia	Catanzaro
Comune	Catanzaro
Località	Monte Scano
Uso suolo	Incolto
Visibilità	Scarsa
Descrizione	Versante collinare sud-orientale, incolto, degradante sul Viale della Lacina. Non sono stati rinvenuti materiale di natura archeologica

Codifica Elaborato Terna:

RGFX0926B848374

Rev. 00

Codifica Elaborato <Fornitore>:

Immagine




N.	116
Regione	Calabria
Provincia	Catanzaro
Comune	Catanzaro
Località	Cava-Cuculera
Uso suolo	Edificato
Visibilità	Nulla
Descrizione	Area urbanizzata intorno al Viale della Lacina

Codifica Elaborato Terna:

RGFX0926B848374

Rev. 00

Codifica Elaborato <Fornitore>:



N.	117
Regione	Calabria
Provincia	Catanzaro
Comune	Catanzaro
Località	Cava-Cuculera
Uso suolo	Incolto
Visibilità	Scarsa
Descrizione	Area incolta a ridosso dell'area urbanizzata di Cava-Cuculera. Non sono stati rinvenuti materiale di natura archeologica



N.	118
Regione	Calabria
Provincia	Catanzaro
Comune	Catanzaro
Località	Cava-Cuculera
Uso suolo	Incolto
Visibilità	Pessima
Descrizione	Area incolta a nord dell'area urbanizzata di Cava-Cuculera

Codifica Elaborato Terna:

RGFX0926B848374

Rev. **00**

Codifica Elaborato <Fornitore>:



N.	119
Regione	Calabria
Provincia	Catanzaro
Comune	Catanzaro
Località	Cava-Cuculera
Uso suolo	Uliveto
Visibilità	Inaccessibile
Descrizione	Area inaccessibile a ridosso di Viale dei Tulipani



N.	120
Regione	Calabria
Provincia	Catanzaro
Comune	Catanzaro
Località	Cava-Cuculera
Uso suolo	Uliveto
Visibilità	Buona
Descrizione	Area pianeggiante ad ovest del torrente Castaci con uliveto. Non sono stati rinvenuti materiale di natura archeologica

Codifica Elaborato Terna:

RGFX0926B848374

Rev. 00

Codifica Elaborato <Fornitore>:

Immagine

