




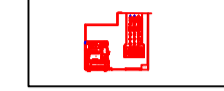
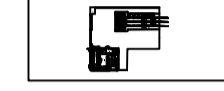





Comune di Mesagne

Comune di Brindisi

LEGENDA

-  CONFINI COMUNALI
-  LIMITI FOGLI CATASTALI COMUNE DI MESAGNE
-  LIMITI FOGLI CATASTALI COMUNE DI BRINDISI
-  STAZIONE TERNA ESISTENTE "BRINDISI SUD"
-  TRACCIATO CAVIDOTTO
-  SOTTOSTAZIONE EON
-  SOTTOSTAZIONE ALTRI PRODUTTORI
-  SOTTOSTAZIONE ALTERNATIVA
-  AEROGENERATORI
-  STAZIONE TERNA "BRINDISI SUD"

Codici Catastali
Comune di Brindisi: B180
Comune di Mesagne: F152



Comune di Brindisi



REGIONE PUGLIA



Comune di Mesagne (BR)

Committente: **RWE** RWE RENEWABLES ITALIA S.R.L.
via Andrea Doria, 41/G - 00192 Roma
P.IVA/C.F. 06400370968

Titolo del Progetto: **PARCO EOLICO "MONDONUOVO"**

Documento: **PROGETTO DEFINITIVO** N° Documento: **PEMN-E04**

ID PROGETTO: PEMN DISCIPLINA: E TIPOLOGIA: PEMN-E04 FORMATO: A1

Elaborato: **Tracciato di Rete ed inquadramento SSE su base catastale**

FOGLIO: SCALA: 1:10.000 Nome file: PEMN-E04_Tracciato_RI_neto_pd_inquadramento_SSE_su_base_catast_rvw01

Progettazione:



Gemsa
ENERGY GROUP

Ing. Saverio Pagliuso

Ing. Raffaele Ciotola

Rev.	Data Revisione	Descrizione Revisione	Redatto	Controllato	Approvato
00	08/07/2019	PRIMA EMISSIONE	GEMSA	GEMSA	ECRI
01	16/03/2020	REVISIONE	GEMSA	GEMSA	RWE

