

Comune di
Brindisi



REGIONE PUGLIA



Comune di
Mesagne (BR)



Committente:

RWE

RWE RENEWABLES ITALIA S.R.L.
via Andrea Doria, 41/G - 00192 Roma
P.IVA/C.F. 06400370968

Titolo del Progetto:

PARCO EOLICO "MONDONUOVO"

Documento:

PROGETTO DEFINITIVO

N° Documento:

PEMN-S03.09d

ID PROGETTO:

PEMN

DISCIPLINA:

S

TIPOLOGIA:

FORMATO:

A2

Elaborato:

Fotorendering e fotosimulazioni integrativi Tav 3

FOGLIO:

SCALA:

Nome file:

PEMN-S03.09d_Fotorendering_e_fotosimulazioni_integrativi_Tav_3

Progettazione:



Ing. Saverio Pagliuso

Ing. Giorgio Salatino



Arch.Savino Martucci

Geol.Giuseppe Masillo

Rev:	Data Revisione	Descrizione Revisione	Redatto	Controllato	Approvato
00	16/03/2020	PRIMA EMISSIONE	GEMSA	GEMSA	RWE

INDICE DEI PUNTI DI RIPRESA

MESAGNE

2.1	Maldivi - Campofreddo (D.M. 20.07.1988)
2.2	a Muro Maurizio - Masseria Muro (D.M. 28.05.1991)
	b Muro Maurizio - Masseria Muro (D.M. 28.05.1991)
2.3	a Muro Tenente (D.M. 06.08.1981) - parcheggi
	b Muro Tenente (D.M. 06.08.1981) - centro visite
	c Muro Tenente (D.M. 06.08.1981) - camminamento 1
	d Muro Tenente (D.M. 06.08.1981) - camminamento 2
	e Muro Tenente (D.M. 06.08.1981) - margine muro 1
	f Muro Tenente (D.M. 06.08.1981) - margine muro 2
	g Muro Tenente (D.M. 06.08.1981) - margine muro 3
2.4	Insedimento rurale di età romana e tardo antica e chiesa di S. Miserino in loc. masseria Monticello (D.M. 07.02.1998 - D.D.G. 12.10.2000)

SAN DONACI

2.5	Masseria Monticello (D.M. 12.10.2000)
-----	---------------------------------------

TORRE SANTA SUSANNA

2.6	Chiesa S. Pietro delle Torri detta Crepacore (D.M. 21.01.1982 - D.M. 01.08.1985)
-----	--

2.7	Zona di interesse archeologico di S. Pietro a Crepacore (D.M. 24.08.1995 - D.M. 01.08.1985)
-----	---

2.8	Masseria Canali (D.M. 13.07.2011)
-----	-----------------------------------

BRINDISI

2.9	a Bosco Santa Teresa (L.R. 23.12.2002)
	b Bosco Santa Teresa (L.R. 23.12.2002)
	c Bosco Santa Teresa (L.R. 23.12.2002)
	d Bosco Santa Teresa (L.R. 23.12.2002)
	e Bosco dei Lucci (L.R. 23.12.2002)
	f Bosco dei Lucci (L.R. 23.12.2002)
	g Bosco dei Lucci (L.R. 23.12.2002)

CELLINO SAN MARCO

2.10	a Bosco Curti Petrizzi
	b Bosco Curti Petrizzi

STRADA PROVINCIALE 100 - MESAGNE - SAN DONACI

3.1	a S.P. 100 - in prossimità del centro abitato di Sandonaci
	b S.P. 100 - nel centro di San Donaci - vicino Chiesa San Luigi
	c S.P. 100 nel centro di San Donaci
	d S.P. 100 Mesagne - San Donaci - in prossimità del centro abitato di Mesagne

STRADA PROVINCIALE 100 - MESAGNE - SAN DONACI IN CORRISPONDENZA DELLE PERPENDICOLARI IDEALI CONGIUNGENTI GLI AEROGENERATORI

3.2	a S.P. 100 - perp. ideale congiungente l'aerogeneratore M05
	b S.P. 100 - perp. ideale congiungente l'aerogeneratore M03
	c S.P. 100 - perp. ideale congiungente l'aerogeneratore M11
	d S.P. 100 - perp. ideale congiungente l'aerogeneratore M02
	e S.P. 100 - perp. ideale congiungente l'aerogeneratore M06
	f S.P. 100 - perp. ideale congiungente l'aerogeneratore M04

STRADE PROVINCIALI

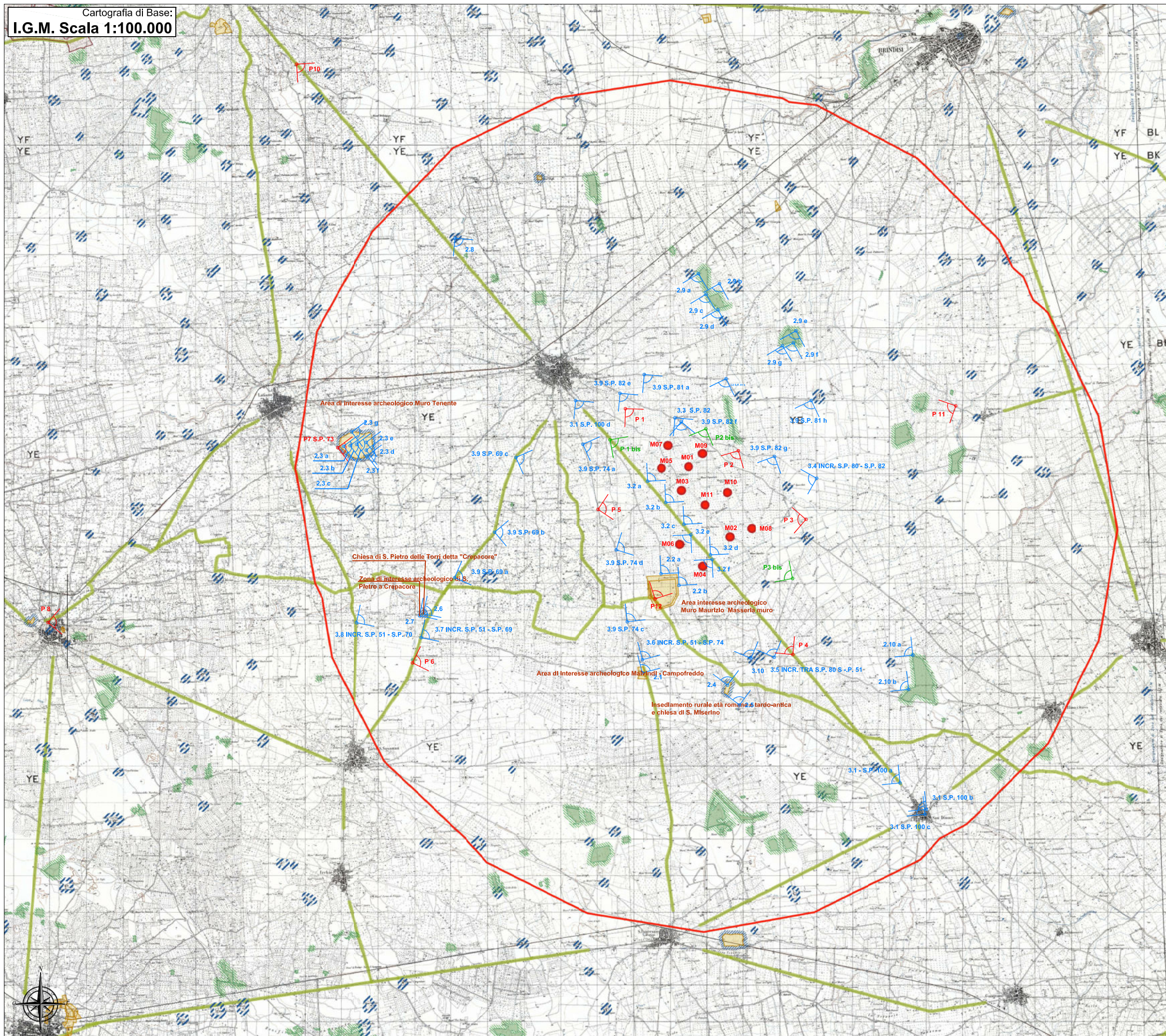
3.3	Lungo la S.P. 82 in corrispondenza della Chiesa Madonna delle Grazie	
3.4	In corrispondenza dell'incrocio tra la SP 80 e la SP 82	
3.5	In corrispondenza dell'incrocio tra la SP 80 e la SP 51	
3.6	In corrispondenza dell'incrocio tra la SP 51 e la SP 74	
3.7	In corrispondenza dell'incrocio tra la SP 51 e la SP 69	
3.8	In corrispondenza dell'incrocio tra la SP 51 e la SP 70	
3.9	a Lungo la SP 69	e Lungo la SP 82
	b Lungo la SP 69	f Lungo la SP 82
	c Lungo la SP 69	g Lungo la SP 82
	d Lungo la SP 74	h Lungo la SP 81
3.10	In corrispondenza dell'incrocio tra la SP 51 e la SP 70	

PUNTI DI RIPRESA ISTANZA V.I.A. DEL 01.08.2019

P 1	Circonvallazione i Mesagne
P 2	S.P. 82 - Mesagne - S. Pietro Vernotico
P 3	Masseria Uggio
P 4	S.P. 100 ex S.S. 650 - Mesagne - San Donaci
P 5	S.P. 74 Mesagne - San Pancrazio Salentino
P 6	S.P. 69 Mesagne - Torre Santa Susanna
P 7	S.P. 73 Muro Tenente
P 8	Castello di Oria
P 9	S.S. 7 Latiano
P 10	San Vito dei Normanni
P 11	S.P. 81 Tuturano
P 12	S.P. 81 Muro Maurizio


PUNTI DI RIPRESA CONTRODEDUZIONI

P 1 bis	S.P. 100 ex S.S.
P 2 bis	S.C. 20 - Vecchia Brindisi Torre Santa Susanna
P 3 bis	S.P. 80 - Brindisi Commenda






ANTE OPERAM



RENDERING



POST OPERAM - Sono parzialmente visibili, perchè coperti dalla vegetazione i seguenti aerogeneratori M06, M03 e M02 che costituiscono il parco eolico, questi si inseriscono, in un paesaggio pianeggiante privo di elementi con valenza paesaggistica e quindi gli aerogeneratori non interferiscono, ma interagiscono con il paesaggio.

PUNTO DI RIPRESA 3.5

In corrispondenza dell'incrocio tra la SP 80 e la SP51

Dati identificativi Punto di ripresa

Codice Identificativo: **3.5**

Coordinate WGS 84 / U.T.M. : **33 T 743771,84 m E - 4485794,93 m N**

Quota s.l.m. : **m 75**

Altezza osservatore: **m 1,75**

Aerogeneratori presenti nel cono visivo

Denominazione	Distanza dal punto di ripresa (m)	Denominazione	Distanza dal punto di ripresa (m)
M 06	4.016	M---	-----
M 03	5.206	M---	-----
M 02	3.506	M---	-----
M---	-----	M---	-----

Obiettivo del punto di ripresa

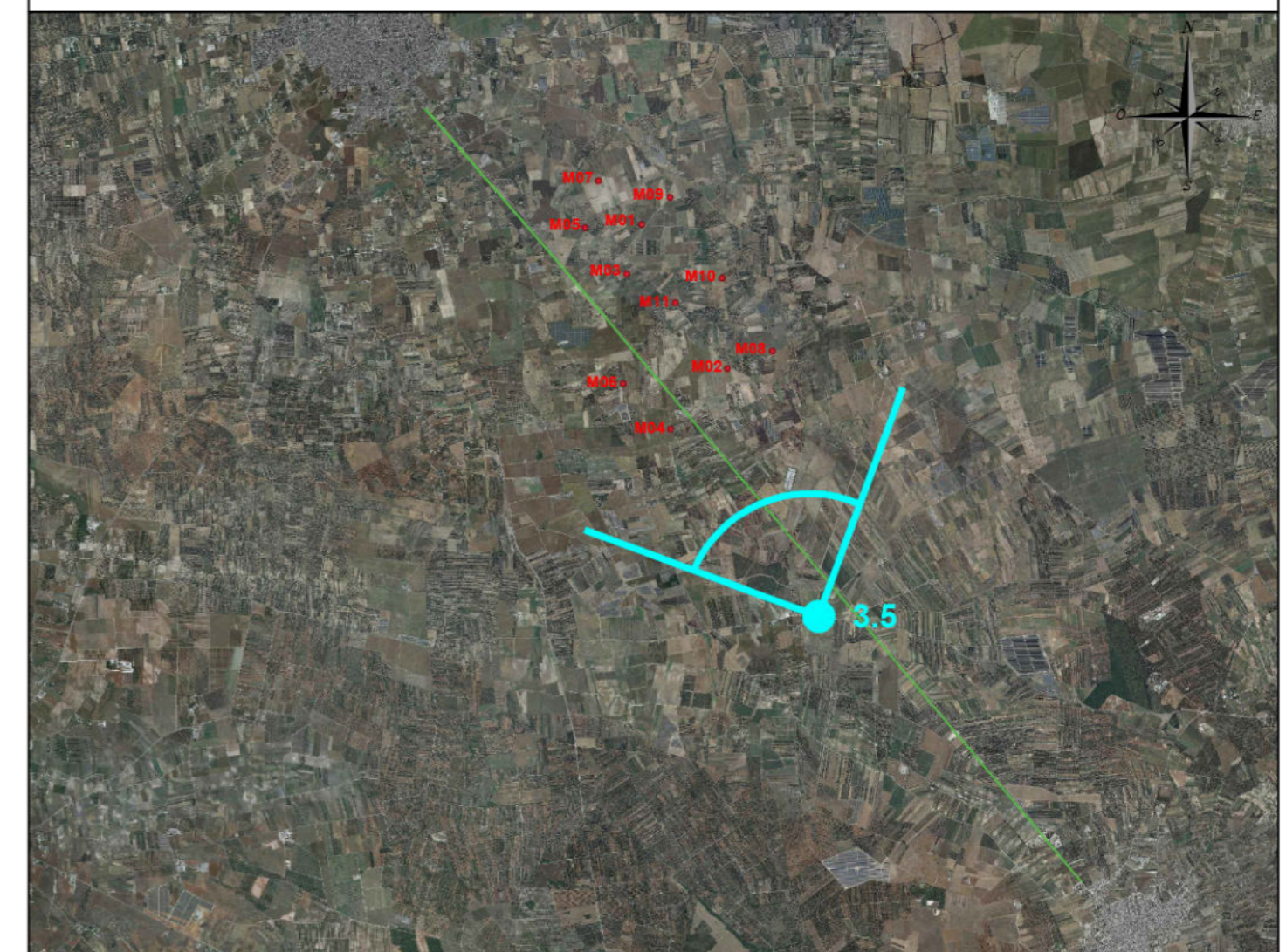
Visuale dell' incrocio tra la SP 80 e la SP 51

Rendering e fotosimulazione in corrispondenza dall'incrocio tra la Strada Provinciale 80 che collega la SP 43 nei pressi di Brindisi con la SP 100 Mesagne San Donaci e la Strada Provinciale 51 che Collega il centro abitato Oria con il centro abitato di Cellino San Marco (Limitone dei Greci) Tale incrocio non esiste più dato che attualmente la Strada Provinciale 80 finisce in corrispondenza della SP 100, posto a poche centinaia di metri.

Dopo la realizzazione del Parco Eolico, iniziando da ovest ed andando verso est saranno visibili parzialmente visibili, perchè coperti dalla vegetazione i seguenti aerogeneratore M06, M03 e M02. Tutti gli altri generatori risultano schermati dalla vegetazione costituita prevalentemente da uliveti. Gli aerogeneratori si inseriscono, in un paesaggio pianeggiante privo di elementi con valenza paesaggistica e quindi gli aerogeneratori non interferiscono, ma interagiscono con il paesaggio. Si ritiene pertanto che gli aerogeneratori, pur essendo parzialmente visibili non costituiscano elemento di disturbo del paesaggio.

Localizzazione Punto di Ripresa

Scala 1: 60.000





ANTE OPERAM

M07 M01 M06
M05 M03 M09 M11 M10 M04 M02 M08



RENDERING

M07 M01 M06
M05 M03 M09 M11 M10 M04 M02 M08



POST OPERAM - Non è visibile nessuno degli undici aerogeneratori che costituiscono il parco eolico, si ritiene pertanto che non essendo visibili, non interferiscano e non costituiscano elemento di disturbo del paesaggio.

PUNTO DI RIPRESA 3.6

In corrispondenza dell'incrocio fra la SP 51 e la SP 74

Dati identificativi Punto di ripresa

Codice Identificativo: **3.6**

Coordinate WGS 84 / U.T.M. : **33 T 740215,00 m E - 4485536,00 m N**

Quota s.l.m. : **m 69**

Altezza osservatore: **m 1,75**

Aerogeneratori presenti nel cono visivo

Denominazione	Distanza dal punto di ripresa (m)	Denominazione	Distanza dal punto di ripresa (m)
M---	-----	M---	-----
M---	-----	M---	-----
M---	-----	M---	-----
M---	-----	M---	-----

Obiettivo del punto di ripresa

Visuale dall'incrocio tra la SP 51 e la SP 74

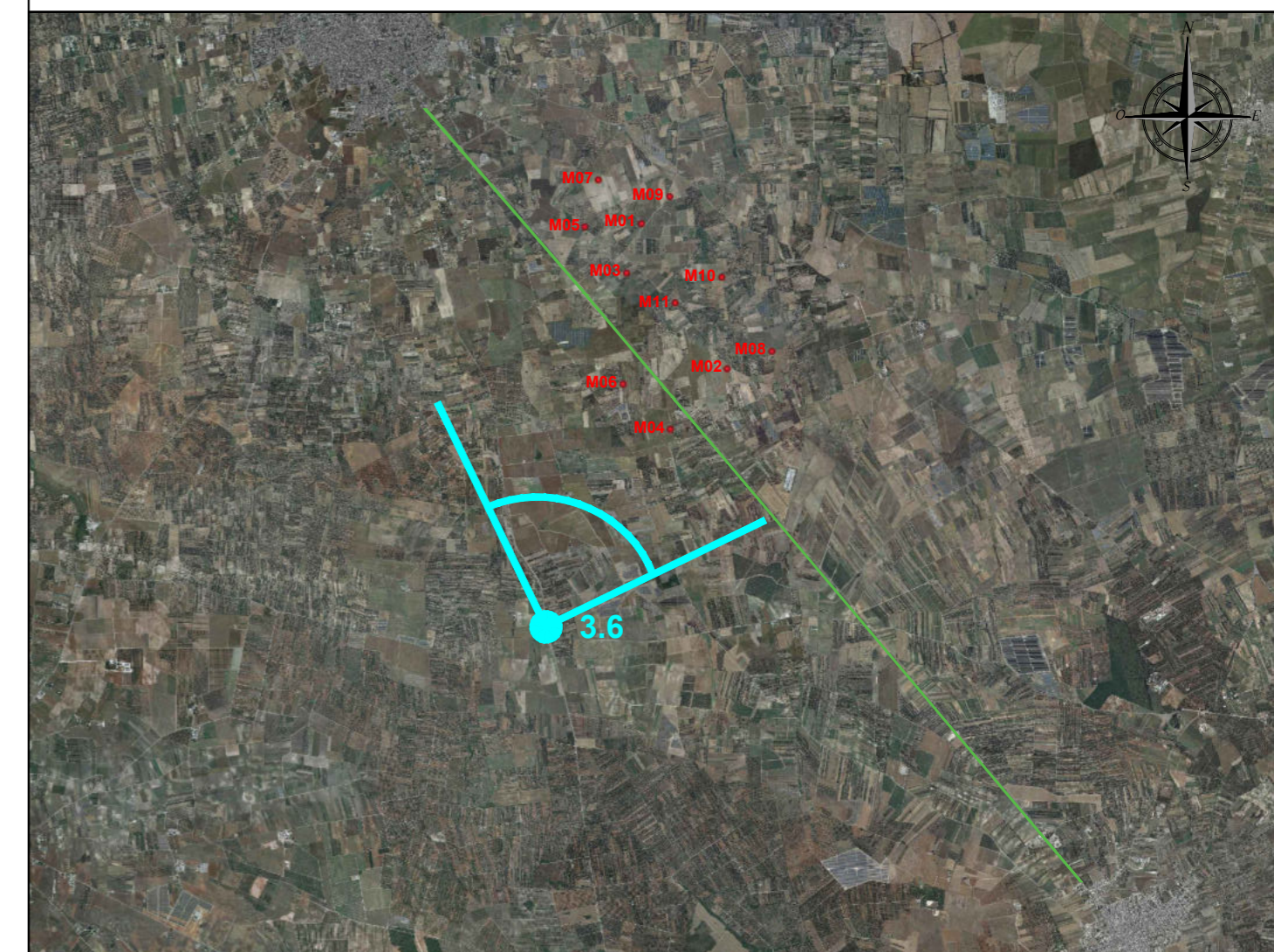
Rendering e fotosimulazione in corrispondenza dall'incrocio tra la Strada Provinciale 51 che Collega il centro abitato Oria con il centro abitato di Cellino San Marco (Limitone dei Greci) e la Strada Provinciale 74 che collega l'abitato di Mesagne con l'abitato di San Pancrazio Salentino.

Dopo la realizzazione del Parco Eolico, non sarà visibile nessun aerogeneratore questi risultano schermati dalla vegetazione costituita prevalentemente da uliveti.

Si ritiene pertanto che gli aerogeneratori, non essendo visibili non interferiscano e non costituiscano elemento di disturbo del paesaggio.

Localizzazione Punto di Ripresa

Scala 1: 60.000





ANTE OPERAM



RENDERING



POST OPERAM - Non è visibile nessuno degli undici aerogeneratori che costituiscono il parco eolico, si ritiene pertanto che non essendo visibili, non interferiscano e non costituiscano elemento di disturbo del paesaggio.

PUNTO DI RIPRESA 3.7

In corrispondenza dell'incrocio tra la SP 51 e la SP 69

Dati identificativi Punto di ripresa

Codice Identificativo: **3.7**

Coordinate WGS 84 / U.T.M. : **33 T 734108,00 m E - 4486316,00 m N**

Quota s.l.m. : **m 70**

Altezza osservatore: **m 1,75**

Aerogeneratori presenti nel cono visivo

Denominazione	Distanza dal punto di ripresa (m)	Denominazione	Distanza dal punto di ripresa (m)
M---	-----	M---	-----
M---	-----	M---	-----
M---	-----	M---	-----
M---	-----	M---	-----

Obiettivo del punto di ripresa

Visuale dall'incrocio fra la SP 51 e la SP 69.

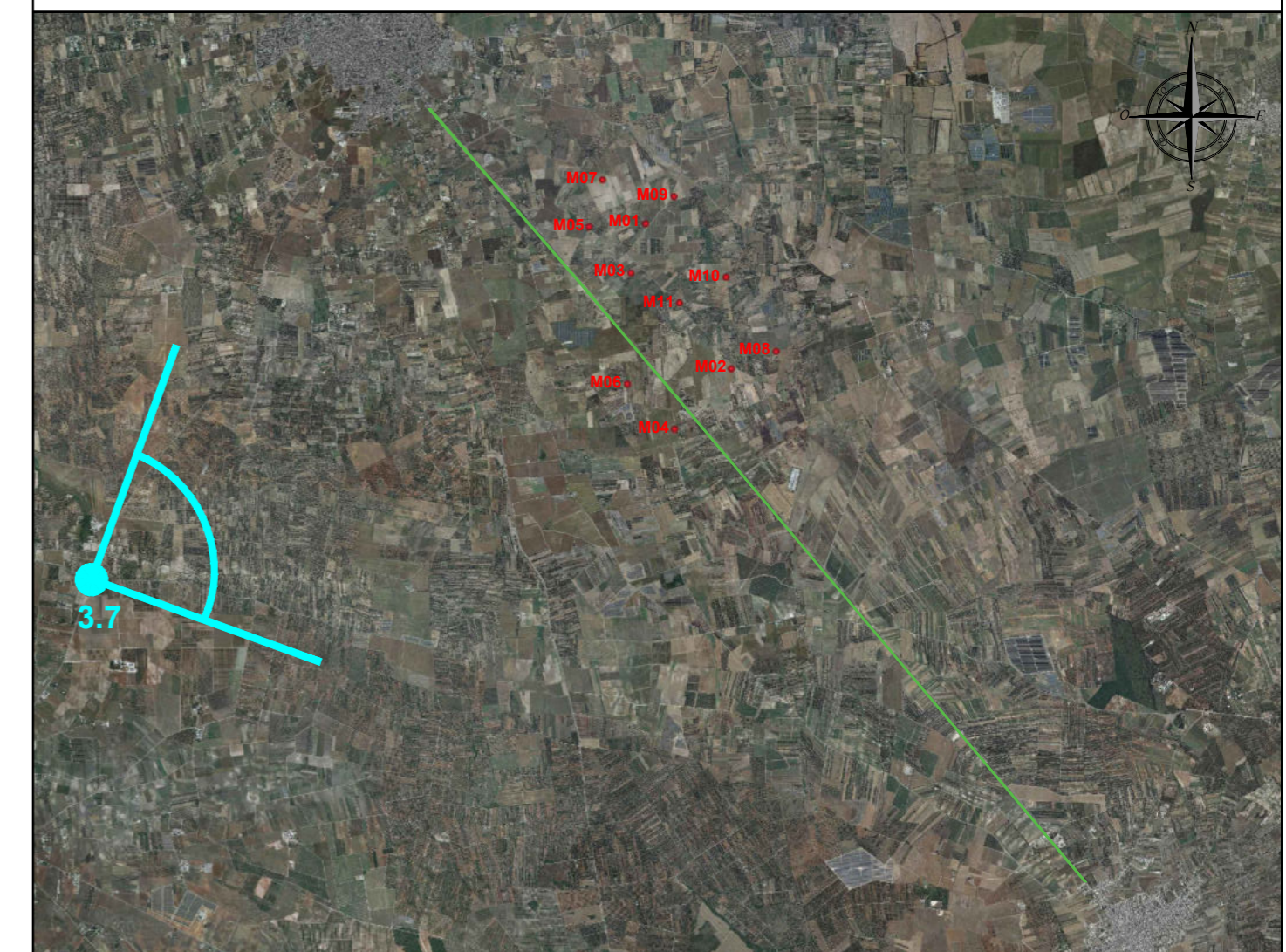
Rendering e fotosimulazione in corrispondenza dall'incrocio tra la Strada Provinciale 51 che collega il centro abitato Oria con il centro abitato di Cellino San Marco (Limitone dei Greci) e la Strada Provinciale 69 che collega l'abitato di Mesagne con l'abitato di Torre Santa Susanna.

Dopo la realizzazione del Parco Eolico, non sarà visibile nessun aerogeneratore perchè questi risultano schermati dalla vegetazione costituita prevalentemente da uliveti.

Si ritiene pertanto che gli aerogeneratori, non essendo visibili non interferiscano e non costituiscano elemento di disturbo del paesaggio.


Localizzazione Punto di Ripresa

Scala 1: 60.000





ANTE OPERAM



RENDERING



POST OPERAM - Non è visibile nessuno degli undici aerogeneratori che costituiscono il parco eolico, si ritiene pertanto che non essendo visibili, non interferiscano e non costituiscano elemento di disturbo del paesaggio.

PUNTO DI RIPRESA 3.8

In corrispondenza dell'incrocio tra la SP 51 e la SP 70

Dati identificativi Punto di ripresa

Codice Identificativo: **3.8**

Coordinate WGS 84 / U.T.M. : **33 T 732023,00 m E - 4486619,00 m N**

Quota s.l.m. : **m 80**

Altezza osservatore: **m 1,75**

Aerogeneratori presenti nel cono visivo

Denominazione	Distanza dal punto di ripresa (m)	Denominazione	Distanza dal punto di ripresa (m)
M---	-----	M---	-----
M---	-----	M---	-----
M---	-----	M---	-----
M---	-----	M---	-----

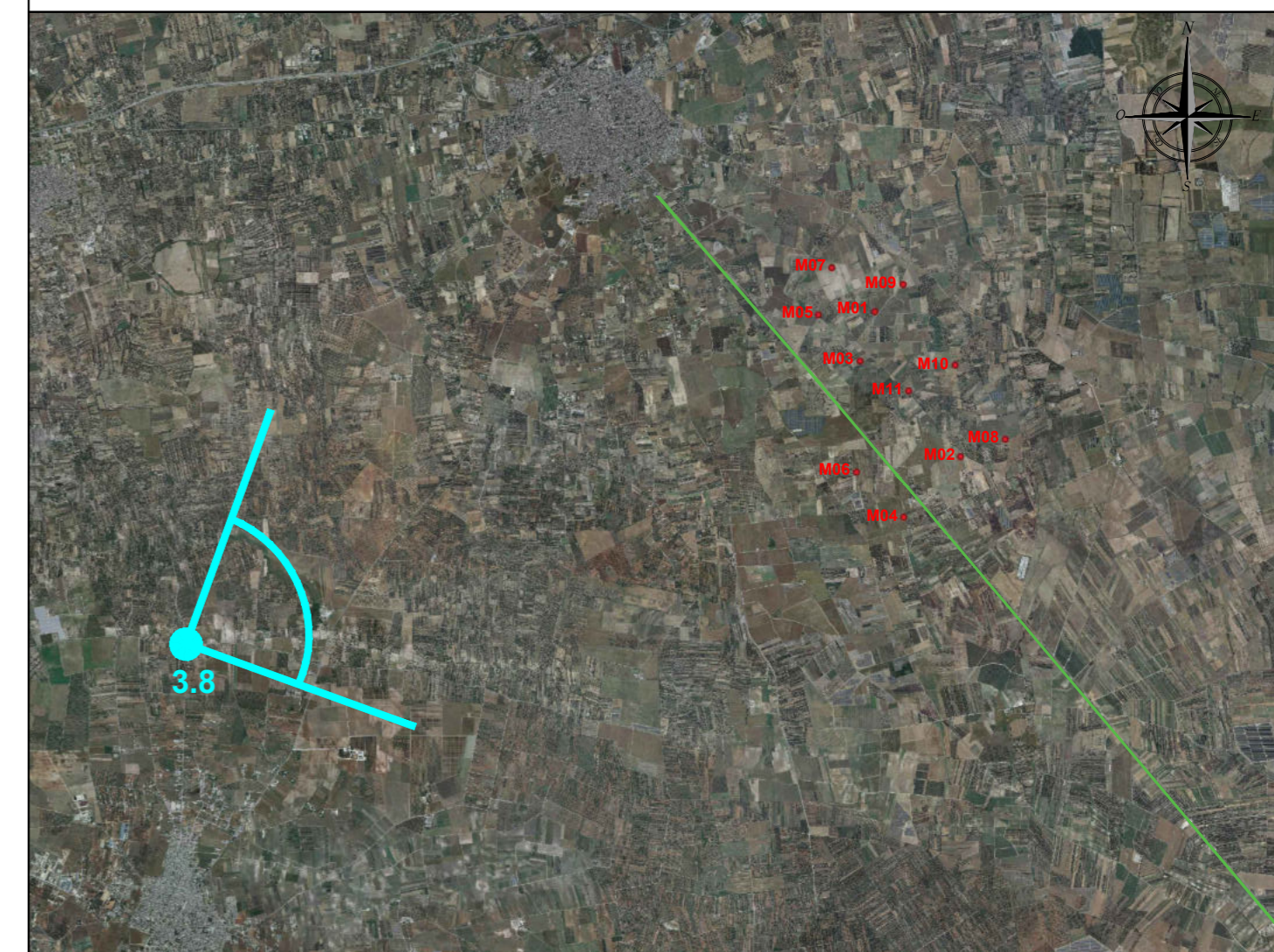
Obiettivo del punto di ripresa

Visuale dall'incrocio tra la S.P. 51 e la S.P. 70

Rendering e fotosimulazione in corrispondenza dall'incrocio tra la Strada Provinciale 51 che collega il centro abitato Oria con il centro abitato di Cellino San Marco (Limitone dei Greci) e la Strada Provinciale 70 che collega l'abitato di Latiano con l'abitato di Torre Santa Susanna. Dopo la realizzazione del Parco Eolico, non sarà visibile nessuno degli undici aerogeneratori che lo costituiscono perchè questi risultano schermati dalla vegetazione della zona (uliveti). Si ritiene pertanto che il Parco Eolico, non essendo visibile non interferisca e non costituisca elemento di disturbo del paesaggio.

Localizzazione Punto di Ripresa


Scala 1: 60.000





ANTE OPERAM

M07 M09 M05 M01 M03 M11 M10 M06 M08 M02 M04



RENDERING

M07 M09 M05 M01 M03 M11 M10 M06 M08 M02 M04



POST OPERAM - Non è visibile nessuno degli undici aerogeneratori che costituiscono il parco eolico, si ritiene pertanto che non essendo visibili, non interferiscano e non costituiscano elemento di disturbo del paesaggio.

PUNTO DI RIPRESA 3.9 a

Lungo la Strada Provinciale 69

Dati identificativi Punto di ripresa

Codice Identificativo: **3.9 a**

Coordinate WGS 84 / U.T.M. : **33 T 734975,00 m E - 4487859,00 m N**

Quota s.l.m. : **m 91**

Altezza osservatore: **m 1,75**

Aerogeneratori presenti nel cono visivo

Denominazione	Distanza dal punto di ripresa (m)	Denominazione	Distanza dal punto di ripresa (m)
M05	545	M---	-----
M 07	1.127	M---	-----
M 09	1.720	M---	-----
M 01	1.243	M---	-----

Obiettivo del punto di ripresa

Visuale dalla **S.P. 69 a 5,7 Km dall'abitato di Mesagne.**

Rendering e fotosimulazione lungo la Strada Provinciale 69 che collega il centro abitato Mesagne con il centro abitato di l'abitato di Torre Santa Susanna.

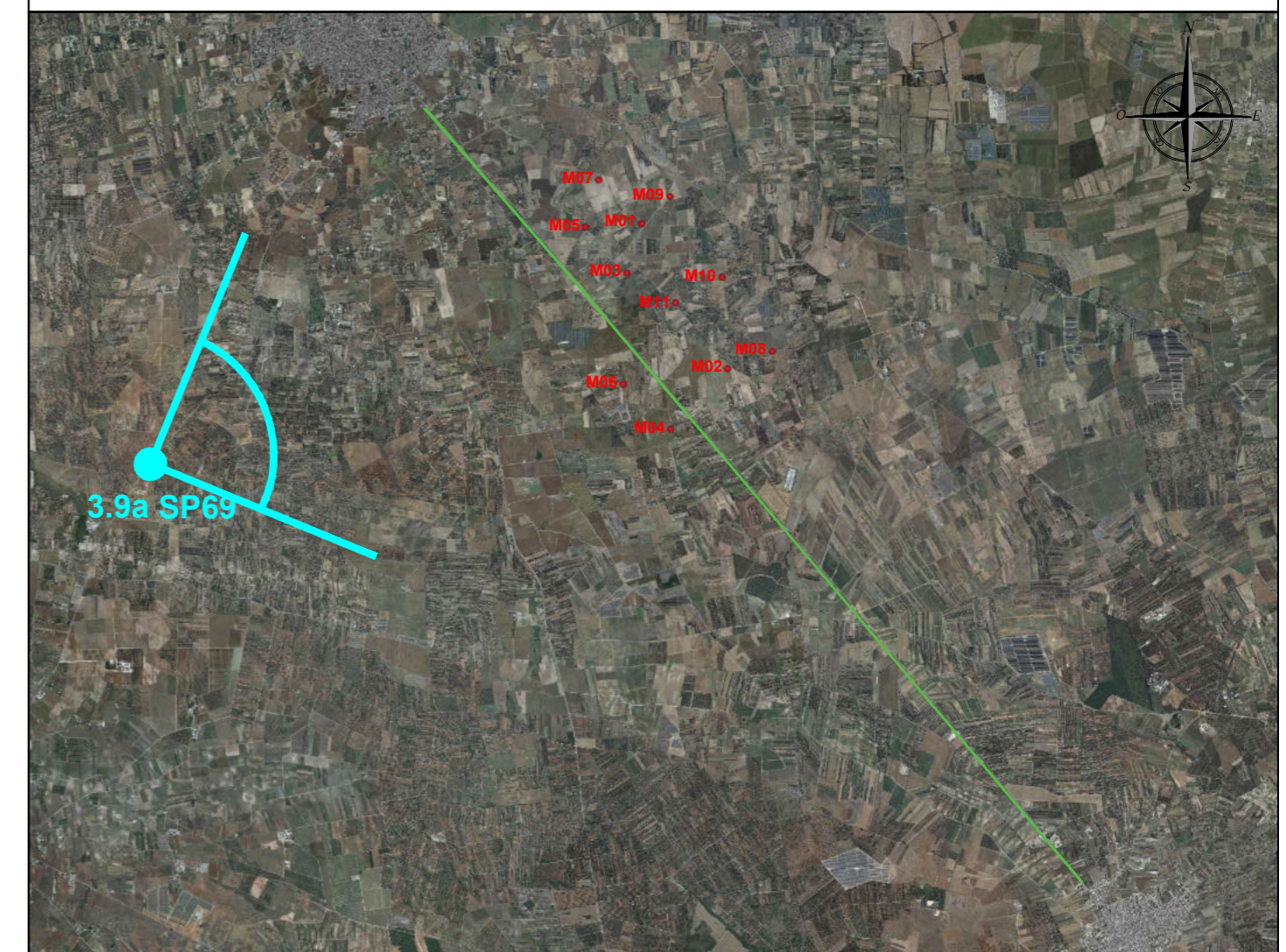
La **S.P. 69**, è la strada provinciale collega le aree urbane di **Mesagne** e **Torre Santa Susanna**, riprende il percorso della viabilità pre-unitaria con diverse curve alcune delle quali pericolose; attraversa un primo tratto di territorio pianeggiante privo di elementi di valenza paesaggistica, con terreni prevalentemente coltivati ad uliveto alternato a seminativo. A circa sei chilometri da Mesagne, lungo la strada, c'è un salto di quota nella morfologia del terreno che passa da +90 a +70 sul livello del mare, in circa 500 metri di percorso rettilineo.

Dopo la realizzazione del Parco Eolico, da questo punto di osservazione, non sarà visibile nessuno degli undici aerogeneratori che lo costituiscono, perché questi risultano schermati dalla vegetazione nella zona (uliveti).

Si ritiene pertanto che gli aerogeneratori, non essendo visibili non interferiscano e non costituiscano elemento di disturbo del paesaggio.

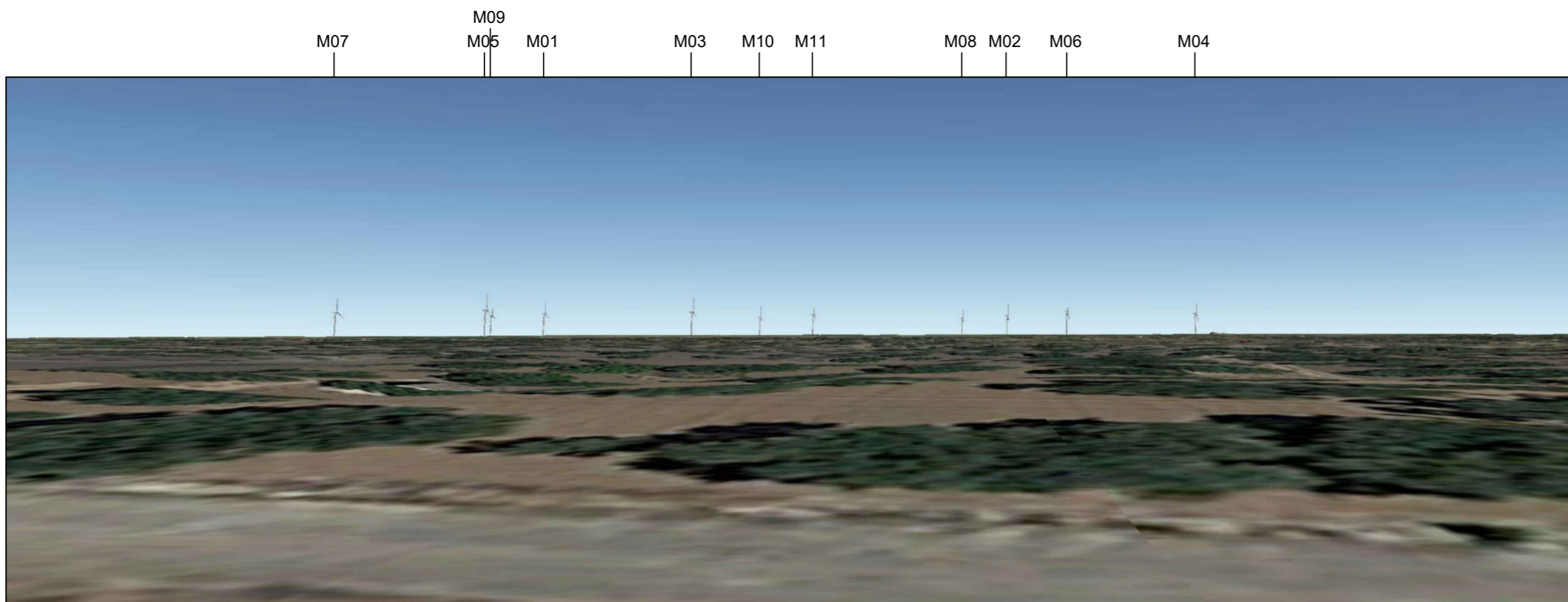
Localizzazione Punto di Ripresa sulla S.P. 100

Scala 1: 60.000





ANTE OPERAM



RENDERING



POST OPERAM - Non è visibile nessuno degli undici aerogeneratori che costituiscono il parco eolico, si ritiene pertanto che non essendo visibili, non interferiscano e non costituiscano elemento di disturbo del paesaggio.

PUNTO DI RIPRESA 3.9 b

Lungo la Strada Provinciale 69

Dati identificativi Punto di ripresa

Codice Identificativo: **3.9 b**

Coordinate WGS 84 / U.T.M. : **33 T** 736103,00 m E - 4489198,00 m N

Quota s.l.m. : **m 84**

Altezza osservatore: **m 1,75**

Aerogeneratori presenti nel cono visivo

Denominazione	Distanza dal punto di ripresa (m)	Denominazione	Distanza dal punto di ripresa (m)
M---	-----	M---	-----
M---	-----	M---	-----
M---	-----	M---	-----
M---	-----	M---	-----

Obiettivo del punto di ripresa

Visuale dalla **S.P. 69 a 3,8 Km dall'abitato di Mesagne.**

Rendering e fotosimulazione lungo la Strada Provinciale 69 che collega il centro abitato Mesagne con il centro abitato di Torre Santa Susanna.

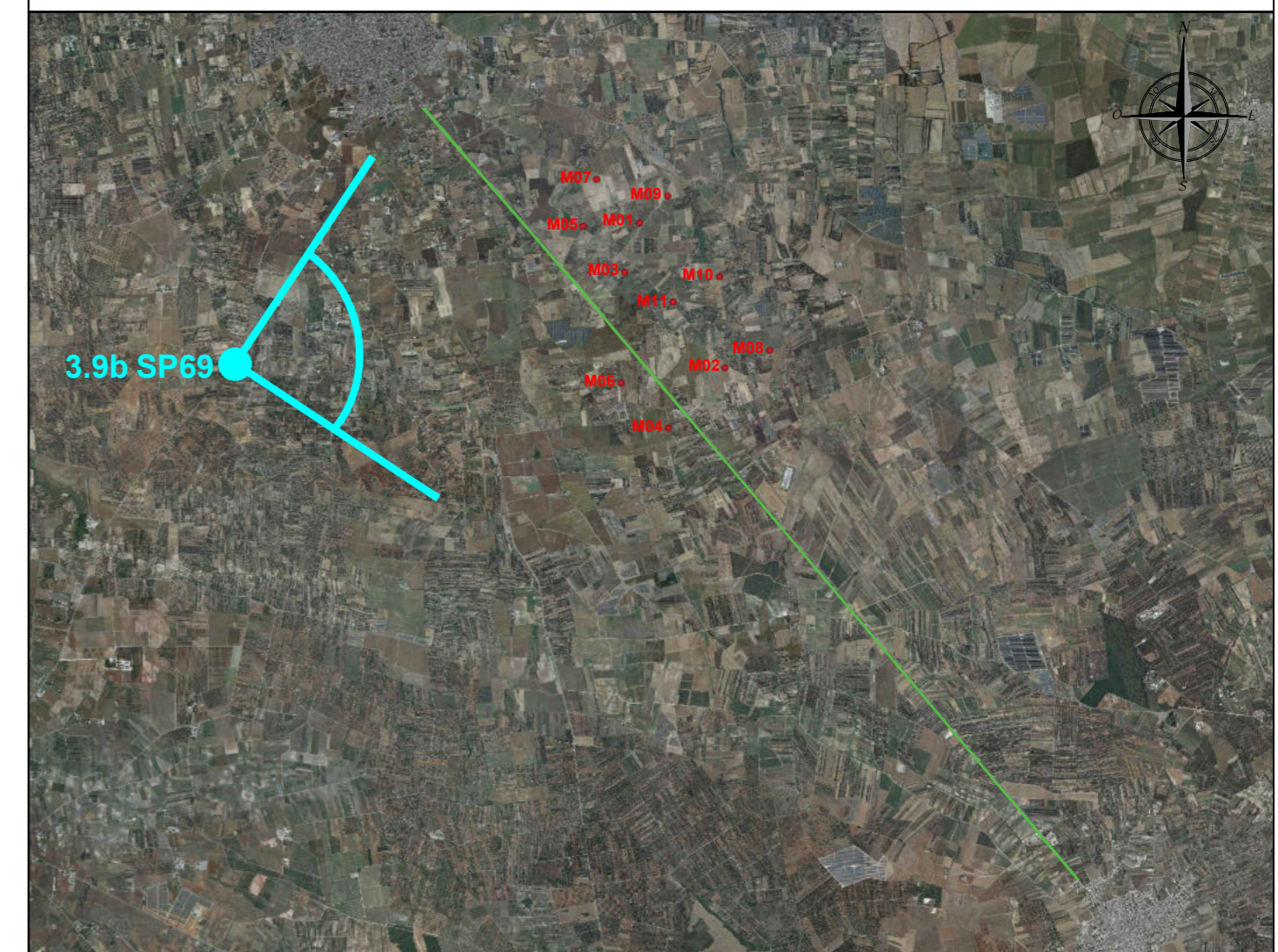
La **S.P. 69**, è la strada provinciale collega le aree urbane di **Mesagne** e **Torre Santa Susanna**, riprende il percorso della viabilità pre-unitaria con diverse curve alcune delle quali pericolose; attraversa un tratto di territorio pianeggiante privo di elementi di valenza paesaggistica, con terreni prevalentemente coltivati ad uliveto alternato a seminativo per il primo tratto in direzione Torre S.S. A circa sei chilometri da Mesagne, lungo la strada, c'è un salto di 20 metri di quota nella morfologia del terreno che passa da +90 a +70 sul livello del mare, in circa 500 metri di percorso rettilineo.

Dopo la realizzazione del Parco Eolico, da questo punto di osservazione, non sarà visibile nessuno degli undici aerogeneratori che lo costituiscono, perché questi risultano schermati dalla vegetazione della zona (uliveti).

Si ritiene pertanto che gli aerogeneratori, non essendo visibili non interferiscano e non costituiscano elemento di disturbo del paesaggio.

Localizzazione Punto di Ripresa sulla S.P. 100


Scala 1: 60.000





ANTE OPERAM

M07 M09 M01 M05 M03 M10 M11 M08 M02 M06 M04



RENDERING

M07 M09 M01 M05 M03 M10 M11 M08 M02 M06 M04



POST OPERAM - Non è visibile nessuno degli undici aerogeneratori che costituiscono il parco eolico, si ritiene pertanto che non essendo visibili, non interferiscano e non costituiscano elemento di disturbo del paesaggio.

PUNTO DI RIPRESA 3.9 c

Lungo la Strada Provinciale 69

Dati identificativi Punto di ripresa

Codice Identificativo: **3.9 c**

Coordinate WGS 84 / U.T.M. : **33 T 746677,00 m E - 4491196,00 m N**

Quota s.l.m. : **m 79**

Altezza osservatore: **m 1,75**

Aerogeneratori presenti nel cono visivo

Denominazione	Distanza dal punto di ripresa (m)	Denominazione	Distanza dal punto di ripresa (m)
M---	-----	M---	-----
M---	-----	M---	-----
M---	-----	M---	-----
M---	-----	M---	-----

Obiettivo del punto di ripresa

Visuale dalla **S.P. 69 a 1,5 Km dall'abitato di Mesagne.**

Rendering e fotosimulazione lungo la Strada Provinciale 69 che collega il centro abitato Mesagne con il centro abitato di l'abitato di Torre Santa Susanna.

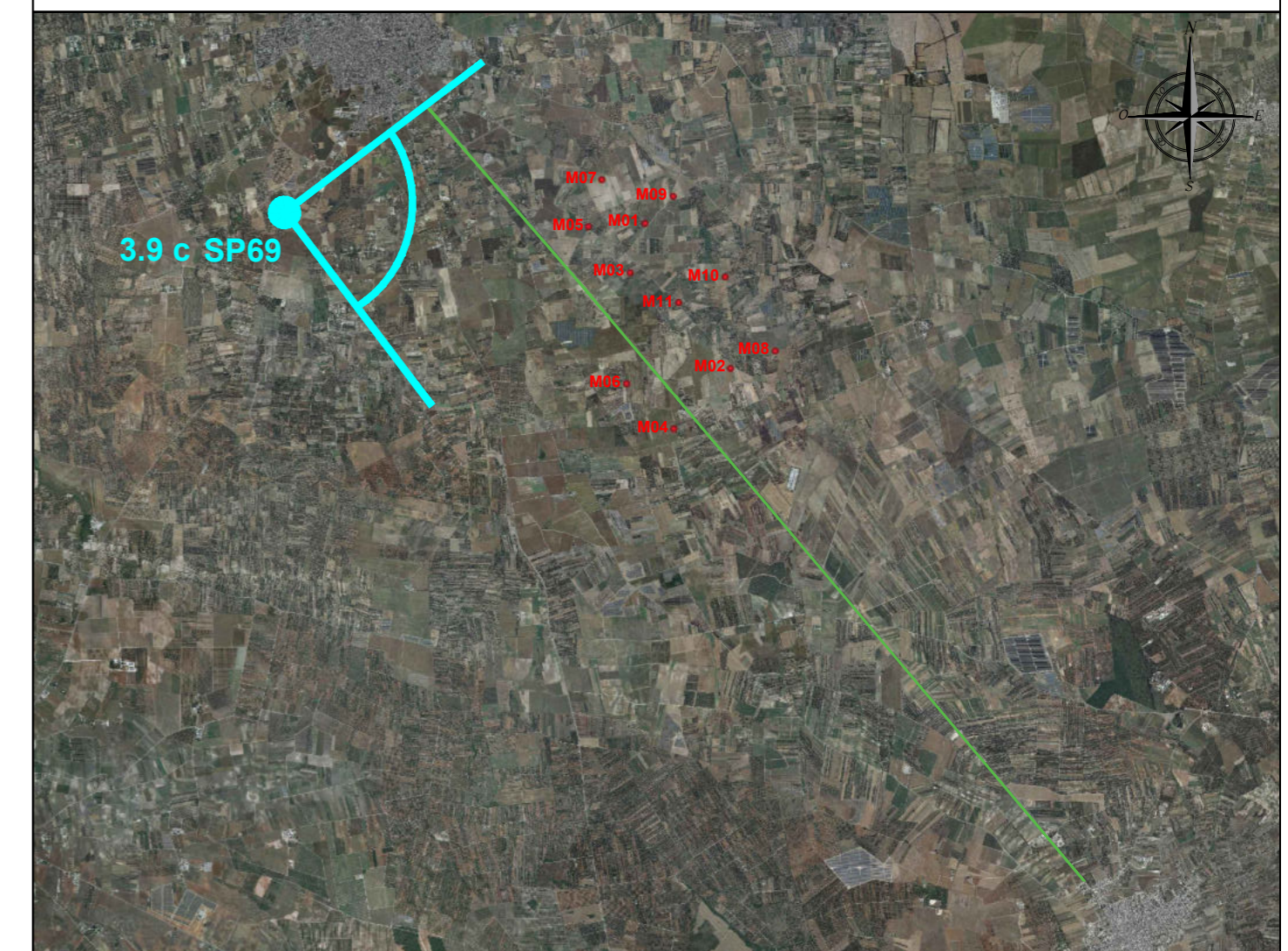
La **S.P. 69**, è la strada provinciale collega le aree urbane di **Mesagne** e **Torre Santa Susanna**, riprende il percorso della viabilità pre-unitaria con diverse curve alcune delle quali pericolose; attraversa un tratto di territorio pianeggiante privo di elementi di valenza paesaggistica, con terreni prevalentemente coltivati ad uliveto alternato a seminativo per il primo tratto in direzione Torre S.S. A circa sei chilometri da Mesagne, lungo la strada, c'è un salto di 20 metri di quota nella morfologia del terreno che passa da +90 a +70 sul livello del mare, in circa 500 metri di percorso rettilineo.

Dopo la realizzazione del Parco Eolico, da questo punto di osservazione, non sarà visibile nessuno degli undici aerogeneratori che lo costituiscono, perché questi risultano schermati dalla vegetazione della zona (uliveti).

Si ritiene pertanto che gli aerogeneratori, non essendo visibili non interferiscano e non costituiscano elemento di disturbo del paesaggio.


Localizzazione Punto di Ripresa

Scala 1: 60.000





ANTE OPERAM



RENDERING



POST OPERAM - Non è visibile nessuno degli undici aerogeneratori che costituiscono il parco eolico, si ritiene pertanto che non essendo visibili, non interferiscano e non costituiscano elemento di disturbo del paesaggio.

PUNTO DI RIPRESA 3.9 a

Lungo la Strada Provinciale 74

Dati identificativi Punto di ripresa

Codice Identificativo: **3.9 a**

Coordinate WGS 84 / U.T.M. : **33 T 748534,00 m E - 4491662,00 m N**

Quota s.l.m. : **m 73**

Altezza osservatore: **m 1,75**

Aerogeneratori presenti nel cono visivo

Denominazione	Distanza dal punto di ripresa (m)	Denominazione	Distanza dal punto di ripresa (m)
M---	-----	M---	-----
M---	-----	M---	-----
M---	-----	M---	-----
M---	-----	M---	-----

Obiettivo del punto di ripresa

Visuale dalla **S.P. 74 a 1 Km dall'abitato di Mesagne.**

Rendering e fotosimulazione lungo la Strada Provinciale 74 che collega il centro abitato Mesagne con il centro abitato di San Pancrazio Salentino.

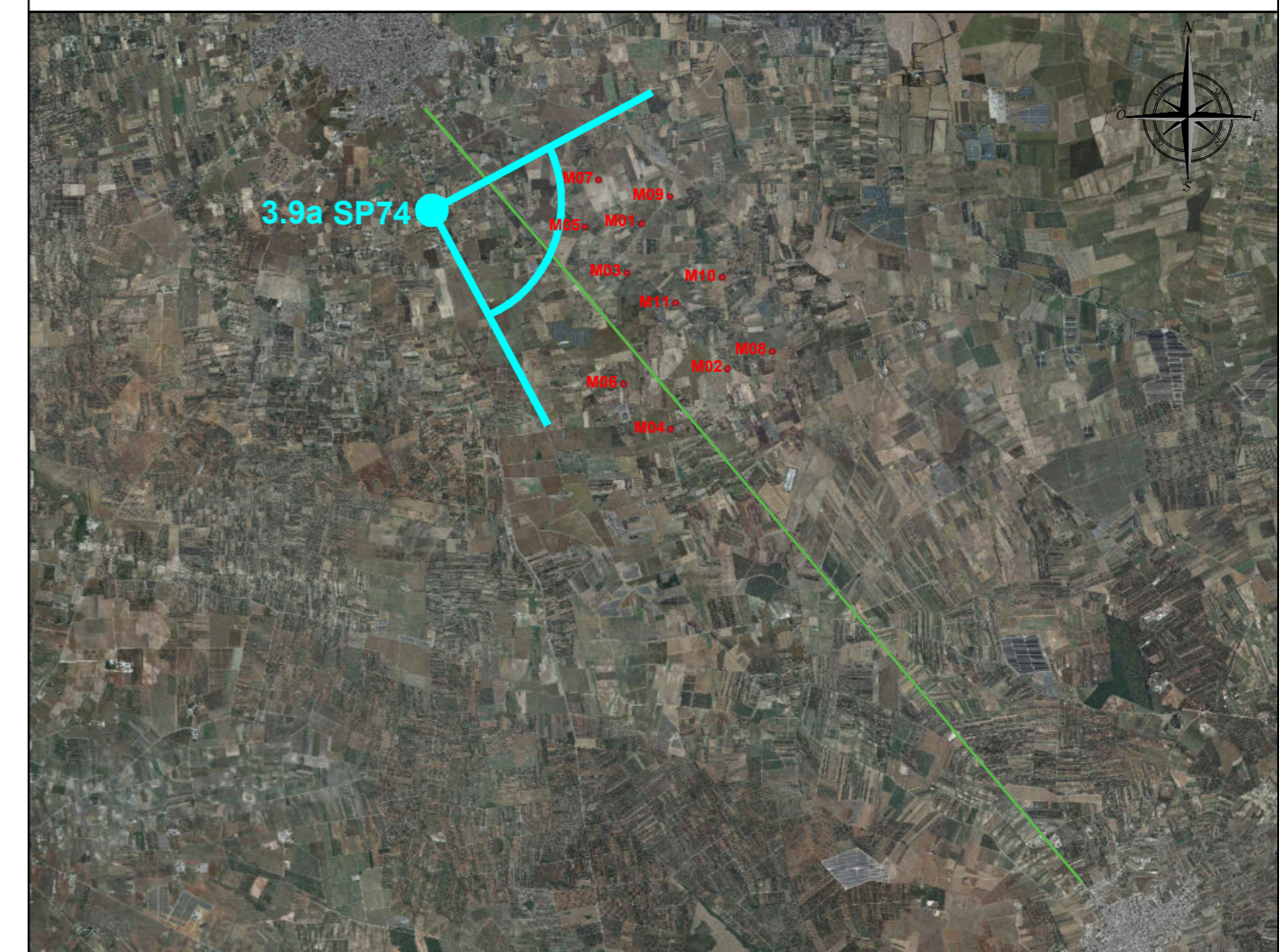
La **S.P. 74**, è la strada provinciale collega tra loro le aree urbane di **Mesagne** e **San Pancrazio Salentino**, riprende il percorso della viabilità pre-unitaria con diverse curve ; attraversa un tratto di territorio pianeggiante privo di elementi di valenza paesaggistica, con terreni prevalentemente coltivati ad uliveto alternato a seminativo per il primo tratto in direzione San Pancrazio. A circa 6,5 Km da Mesagne , lungo la strada, c'è un salto di 9 metri di quota nella morfologia del terreno che passa, da + 78 a +69 sul livello del mare, in circa 650 metri di percorso rettilineo.

Dopo la realizzazione del Parco Eolico, da questo punto di osservazione, non sarà visibile nessuno degli undici aerogeneratori che lo costituiscono, perché questi risultano schermati dalla vegetazione della zona (uliveti).

Si ritiene pertanto che gli aerogeneratori, non essendo visibili non interferiscano e non costituiscano elemento di disturbo del paesaggio.

Localizzazione Punto di Ripresa


Scala 1: 60.000





ANTE OPERAM

M07 M05 M01 M09 M03 M11 M10 M06 M08 M02 M04



RENDERING

M07 M05 M01 M09 M03 M11 M10 M06 M08 M02 M04



POST OPERAM - Sono visibili da nord verso sud seguenti aerogeneratori M07, M05, M01, M09, M03, M11, M10, M06, M08, M02, M04, questi si inseriscono in un paesaggio pianeggiante privo di elementi con valenza paesaggistica e pertanto non interferiscono, ma interagiscono con il paesaggio.

PUNTO DI RIPRESA 3.9 b

Lungo la Strada Provinciale 74

Dati identificativi Punto di ripresa

Codice Identificativo: **3.9**

Coordinate WGS 84 / U.T.M. : **33 T 738967,00 m E - 4489830,00 m N**

Quota s.l.m. : **m 75**

Altezza osservatore: **m 1,75**

Aerogeneratori presenti nel cono visivo

Denominazione	Distanza dal punto di ripresa (m)	Denominazione	Distanza dal punto di ripresa (m)
M 07	2.583	M10	3.561
M 05	2.054	M06	2.429
M 01	2.737	M08	4.231
M 09	3.230	M02	3.685
M 03	2.337	M04	3.249
M 11	2.919	M---	-----

Obiettivo del punto di ripresa

Visuale dalla **S.P. 74 a 2,8 Km dall'abitato di Mesagne.**

Rendering e fotosimulazione lungo la Strada Provinciale 74 che collega il centro abitato Mesagne con il centro abitato di San Pancrazio Salentino.

La **S.P. 74**, è la strada provinciale collega tra loro le aree urbane di **Mesagne e San Pancrazio Salentino**, riprende il percorso della viabilità pre-unitaria con diverse curve; attraversa un tratto di territorio pianeggiante privo di elementi di valenza paesaggistica, con terreni prevalentemente coltivati ad uliveto alternato a seminativo per il primo tratto in direzione San Pancrazio. A circa 6,5 Km da Mesagne, lungo la strada, c'è un salto di 9 metri di quota nella morfologia del terreno che passa, da +78 a +69 sul livello del mare, in circa 650 metri di percorso rettilineo.

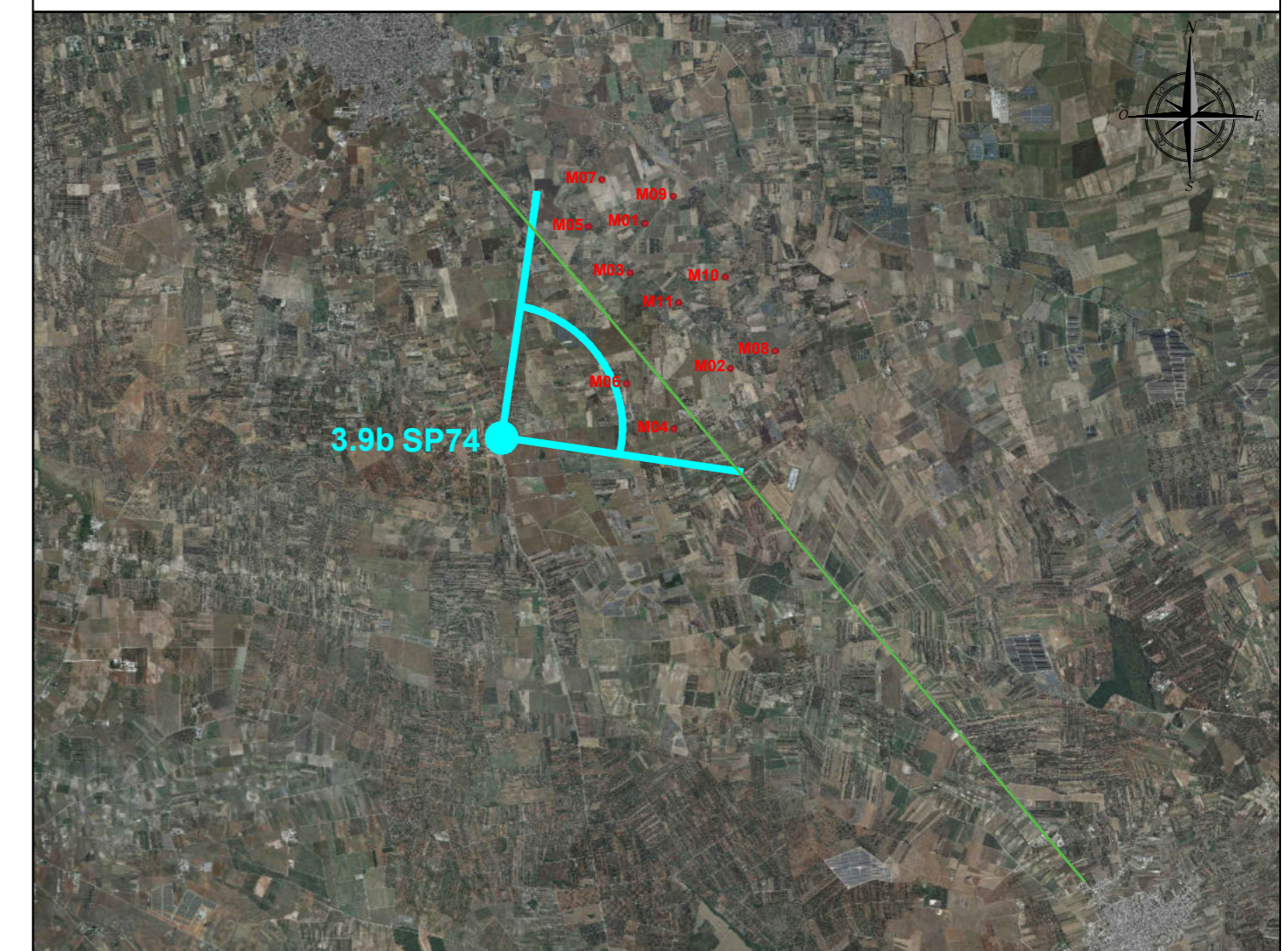
Dopo la realizzazione del Parco Eolico, in direzione est da nord ed andando verso sud saranno visibili i seguenti aerogeneratori M07, M05, M01, M09, M03, M11, M10, M06, M08, M02, M04.

Gli aerogeneratori si inseriscono, in un paesaggio pianeggiante (con terreni coltivati prevalentemente a seminativo) privo di elementi di valenza paesaggistica e quindi gli aerogeneratori non interferiscono, ma interagiscono con il paesaggio.

Si ritiene pertanto che gli aerogeneratori, pur essendo visibili non costituiscano elemento di disturbo del paesaggio.

Localizzazione Punto di Ripresa

Scala 1: 60.000





ANTE OPERAM

M07 M03 M06 M04
M05 M01 M09 M11 M10 M02 M08



RENDERING

M07 M03 M06 M04
M05 M01 M09 M11 M10 M02 M08



POST OPERAM - Sono visibili da nord verso sud seguenti aerogeneratori: M05, M07, M01, M03, M09, M06, M11, M10, M02, M04, M08, questi si inseriscono in un paesaggio pianeggiante privo di elementi con valenza paesaggistica e pertanto non interferiscono, ma interagiscono con il paesaggio.

PUNTO DI RIPRESA 3.9 c

Lungo la Strada Provinciale 74

Dati identificativi Punto di ripresa

Codice Identificativo: **3.9 c**

Coordinate WGS 84 / U.T.M. : **33 T 739784,00 m E - 4486737,00 m N**

Quota s.l.m. : **m 78**

Altezza osservatore: **m 1,75**

Aerogeneratori presenti nel cono visivo

Denominazione	Distanza dal punto di ripresa (m)	Denominazione	Distanza dal punto di ripresa (m)
M 05	4.345	M11	3.851
M 07	4.980	M10	4.477
M 01	4.575	M02	3.650
M 03	3.898	M04	2.558
M 09	5.050	M08	4.250
M 06	2.584	M---	----

Obiettivo del punto di ripresa

Visuale dalla **S.P. 74 a 6,4 Km dall'abitato di Mesagne.**

Rendering e fotosimulazione lungo la Strada Provinciale 74 che collega il centro abitato Mesagne con il centro abitato di San Pancrazio Salentino.

La **S.P. 74**, è la strada provinciale collega tra loro le aree urbane di **Mesagne** e **San Pancrazio Salentino**, riprende il percorso della viabilità pre-unitaria con diverse curve; attraversa un tratto di territorio pianeggiante privo di elementi di valenza paesaggistica, con terreni prevalentemente coltivati ad uliveto alternato a seminativo per il primo tratto in direzione San Pancrazio. A circa 6,5 Km da Mesagne, lungo la strada, c'è un salto di 9 metri di quota nella morfologia del terreno che passa, da + 78 a +69 sul livello del mare, in circa 650 metri di percorso rettilineo.

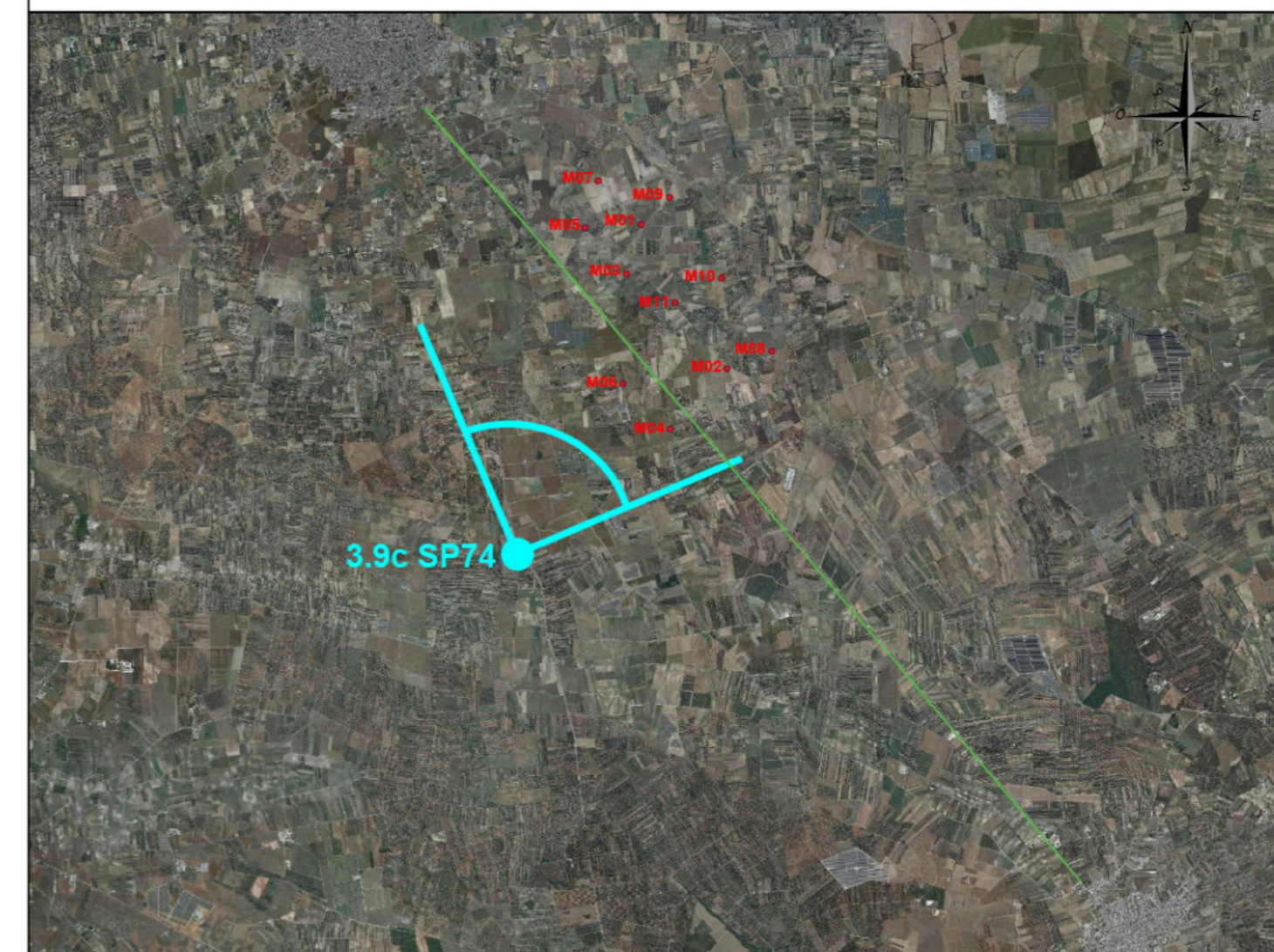
Dopo la realizzazione del Parco Eolico, iniziando da nord ed andando verso sud saranno visibili i seguenti aerogeneratori M05, M07, M01, M03, M09, M06, M11, M10, M02, M04, M08.

Gli aerogeneratori si inseriscono, in un paesaggio pianeggiante (con terreni coltivati prevalentemente a seminativo) privo di elementi con valenza paesaggistica e quindi gli aerogeneratori non interferiscono, ma interagiscono con il paesaggio.

Si ritiene pertanto che gli aerogeneratori, pur essendo visibili non costituiscano elemento di disturbo del paesaggio.

Localizzazione Punto di Ripresa

Scala 1: 60.000





ANTE OPERAM

M10 M01 M03
M09 M08 M02 M11 M07 M04 M06 M05



RENDERING

M10 M01 M03
M09 M08 M02 M11 M07 M04 M06 M05



POST OPERAM - Sono visibili da nord verso sud seguenti aerogeneratori M09, M10, M01, M11, M07, M03, M05, questi si inseriscono in un paesaggio pianeggiante privo di elementi con valenza paesaggistica e pertanto non interferiscono, ma interagiscono con il paesaggio.

PUNTO DI RIPRESA 3.9 a

Lungo la Strada Provinciale 81

Dati identificativi Punto di ripresa

Codice Identificativo: **3.9 a**

Coordinate WGS 84 / U.T.M. : **33 T 740235,00 m E - 4493506,00 m N**

Quota s.l.m. : **m 61**

Altezza osservatore: **m 1,75**

Aerogeneratori presenti nel cono visivo

Denominazione	Distanza dal punto di ripresa (m)	Denominazione	Distanza dal punto di ripresa (m)
M 09	2.662	M 07	2.025
M 10	3.924	M 03	1.127
M 01	2.775	M 05	1.720
M 11	3.902	M---	----

Obiettivo del punto di ripresa

Visuale dalla S.P. 81 a 1,3 Km dall'abitato di Mesagne.

Rendering e fotosimulazione lungo la Strada Provinciale 81 che collega il centro abitato Mesagne con il centro abitato di Tutarano.

La **S.P. 81**, è la strada provinciale collega tra loro le aree urbane di **Mesagne** e Tutarano, riprende il percorso della viabilità pre-unitaria con diverse curve alcune delle quali pericolose; attraversa un tratto di territorio pianeggiante privo di elementi di valenza paesaggistica, salvo con terreni prevalentemente coltivati a seminativo alternato da frutteti ed uliveti.

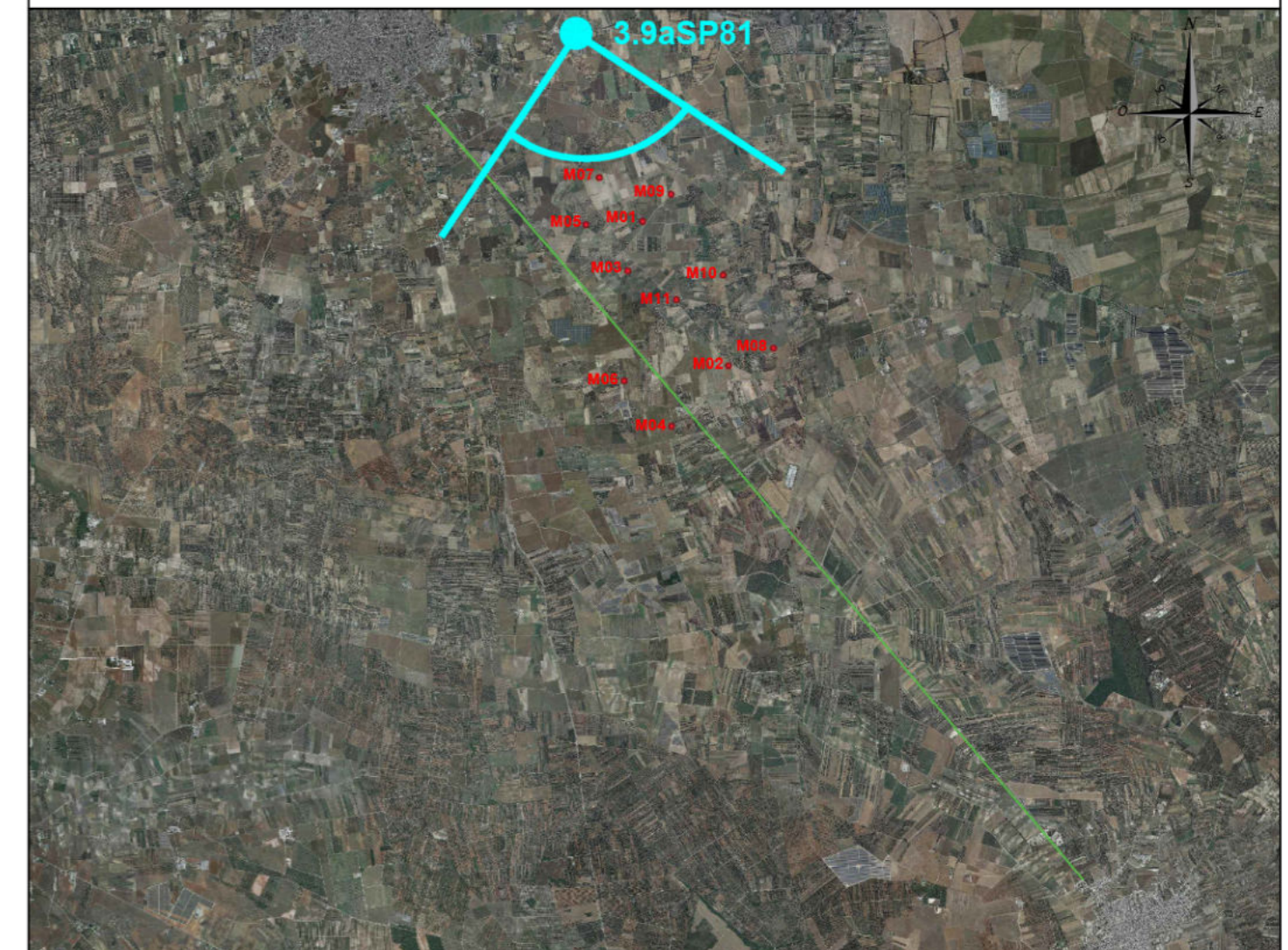
Dopo la realizzazione del Parco Eolico, iniziando da nord ed andando verso sud saranno visibili i seguenti aerogeneratori M09, M10, M01, M11, M07, M03, M05, tutti gli altri sono schermati da lla vegetazione e dalle serre in primo piano.

Gli aerogeneratori si inseriscono,peraltro in un paesaggio pianeggiante (con terreni coltivati prevalentemente a seminativo) privo di elementi di valenza paesaggistica e quindi gli aerogeneratori non interferiscono, ma interagiscono con il paesaggio.

Si ritiene pertanto che gli aerogeneratori, pur essendo visibili non costituiscano elemento di disturbo del paesaggio.


Localizzazione Punto di Ripresa

Scala 1: 60.000





ANTE OPERAM



RENDERING



POST OPERAM - Sono visibili in direzione sud seguenti aerogeneratori: M02 e M10 questi quasi del tutto schermati dalla vegetazione, non interferiscono con il paesaggio.

PUNTO DI RIPRESA 3.9 b

Lungo la Strada Provinciale 81

Dati identificativi Punto di ripresa

Codice Identificativo: **3.9 b**

Coordinate WGS 84 / U.T.M. : **33 T** 742430,00 m E - 4493398,00 m N

Quota s.l.m. : **m 54**

Altezza osservatore: **m 1,75**

Aerogeneratori presenti nel cono visivo

Denominazione	Distanza dal punto di ripresa (m)	Denominazione	Distanza dal punto di ripresa (m)
M 02	4.317	M---	-----
M 10	3.102	M---	-----
M---	-----	M---	-----
M---	-----	M---	-----

Obiettivo del punto di ripresa

Visuale dalla S.P. 81 a 3,7 Km dall'abitato di Mesagne.

Rendering e fotosimulazione lungo la Strada Provinciale 81 che collega il centro abitato Mesagne con il centro abitato di Tutarano.

La **S.P. 81**, è la strada provinciale collega tra loro le aree urbane di **Mesagne** e Tutarano, riprende il percorso della viabilità pre-unitaria con diverse curve alcune delle quali pericolose; attraversa un tratto di territorio pianeggiante privo di elementi di valenza paesaggistica, salvo con terreni prevalentemente coltivati a seminativo alternato da frutteti ed uliveti.

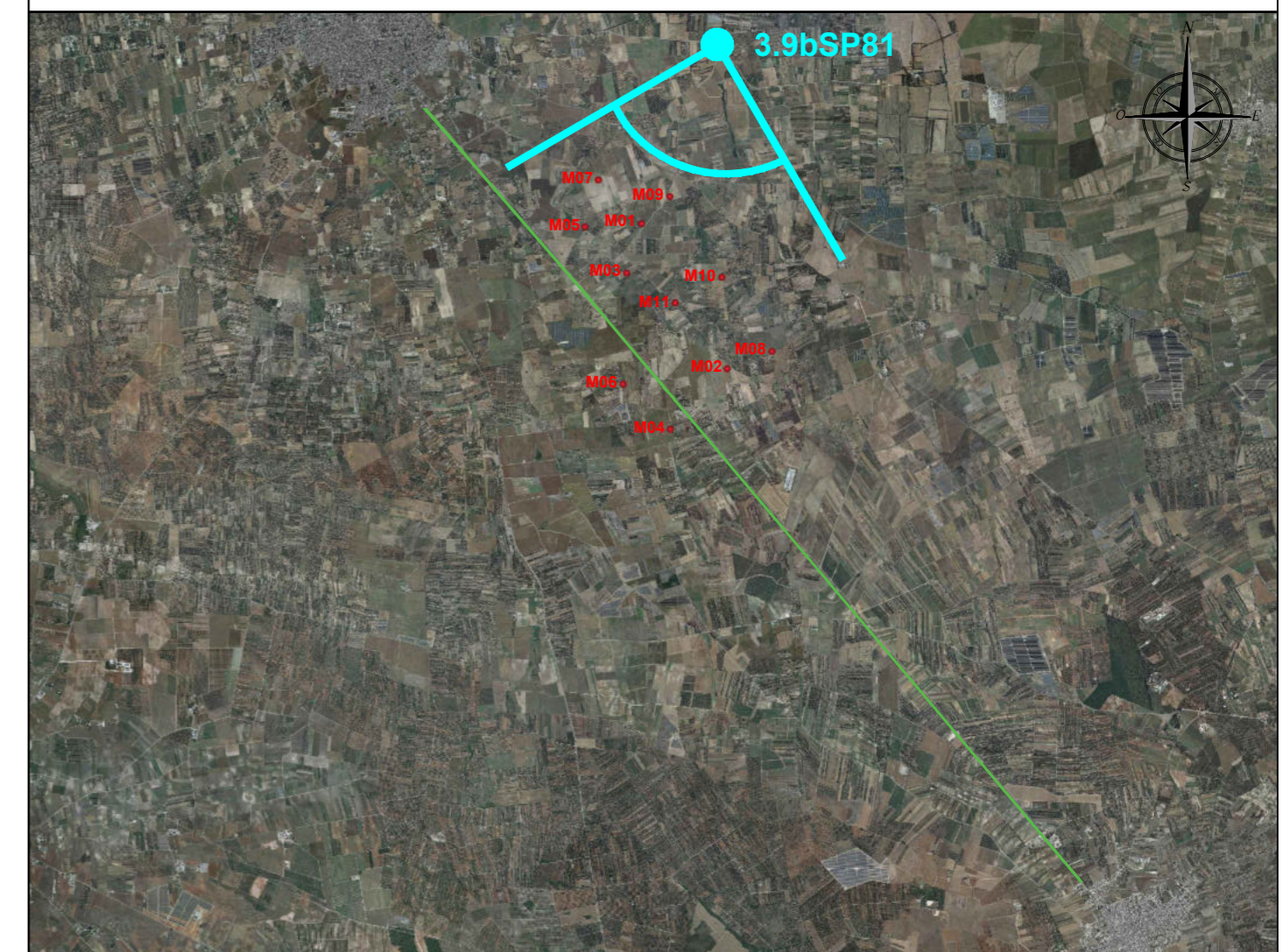
Dopo la realizzazione del Parco Eolico, in direzione sud saranno parzialmente visibili, ma quasi del tutto schermati dalla vegetazione (ulivi) i seguenti aerogeneratori M02, M10.

Tuttavia, in considerazione del fatto che lungo la strada non sono presenti banchine e piazzole di sosta e che gli autoveicoli la percorrono in entrambe le direzioni ad una velocità media di 90 Km orari, e che la strada risulta pericolosa per la presenza di curve, sarà possibile percepire la visuale rappresentata dal presente rendering solo in poche e ricercate circostanze.

Si ritiene pertanto che gli aerogeneratori, non costituiscano elemento di disturbo del paesaggio perchè schermati dalla vegetazione.

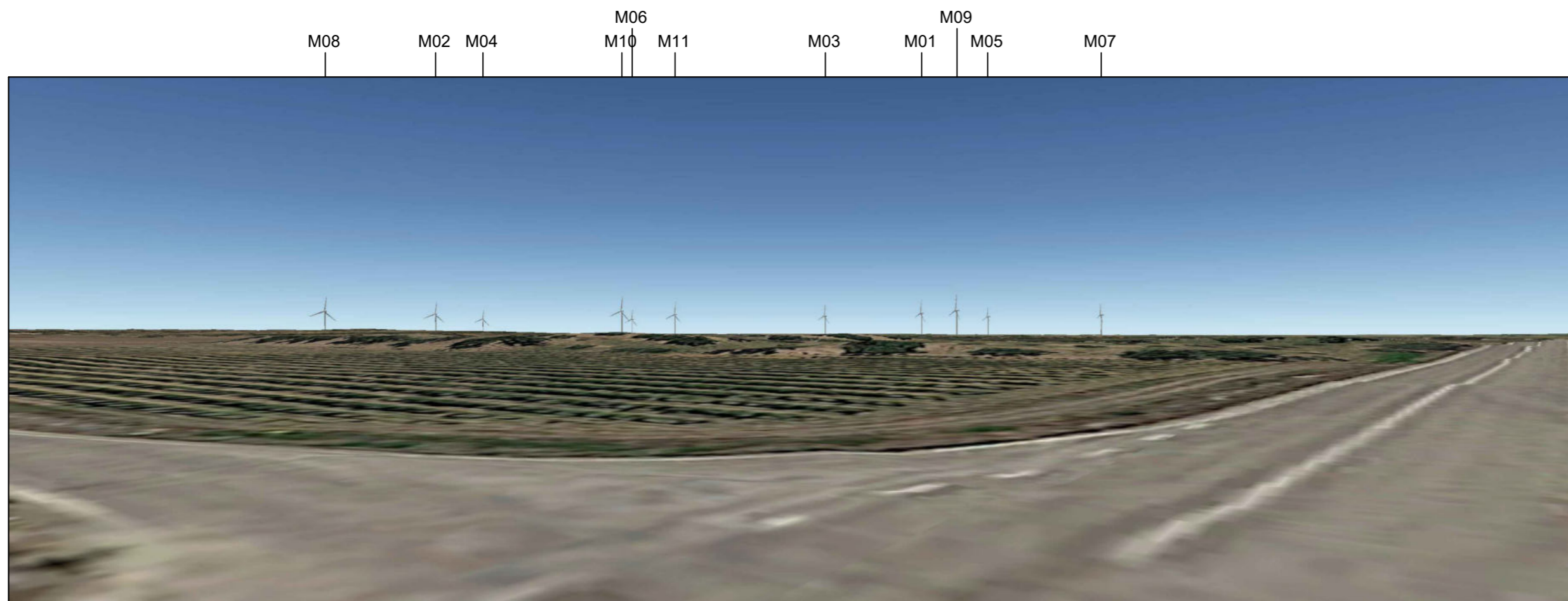
Localizzazione Punto di Ripresa

Scala 1: 60.000

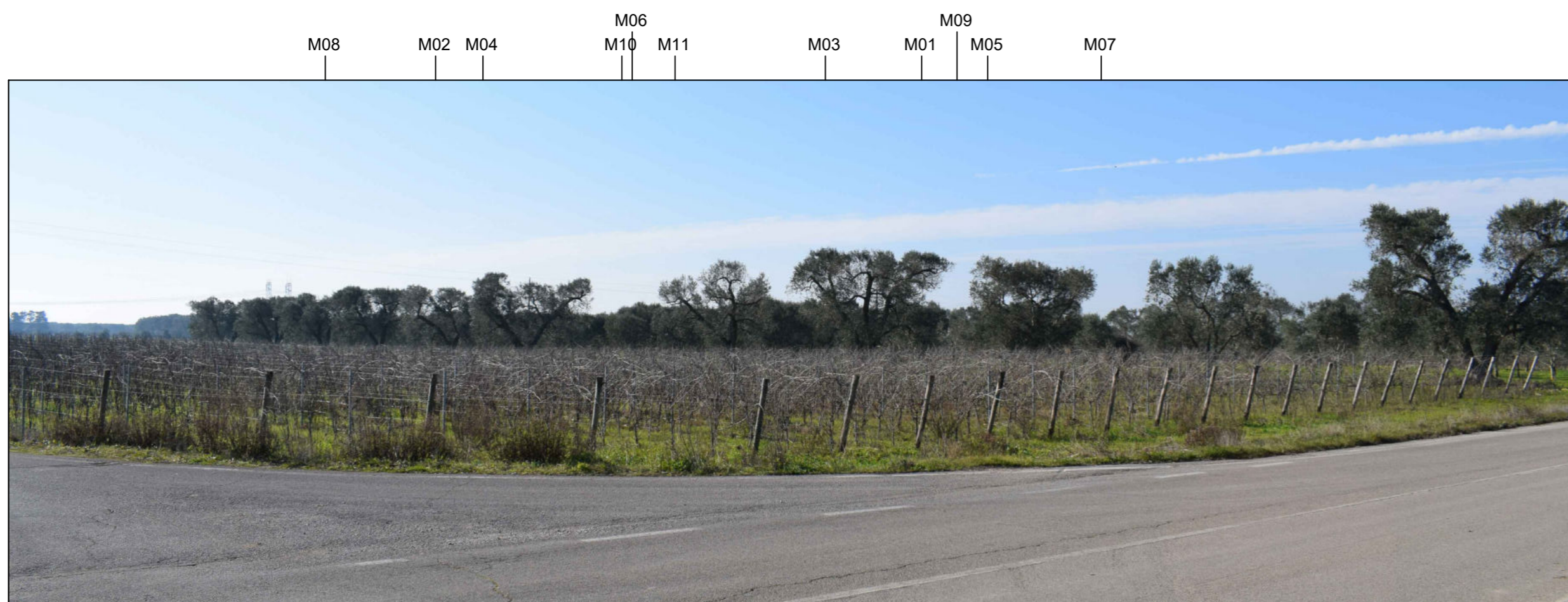




ANTE OPERAM



RENDERING



POST OPERAM - Non è visibile nessuno degli undici aerogeneratori che costituiscono il parco eolico, si ritiene pertanto che non essendo visibili, non interferiscano e non costituiscano elemento di disturbo del paesaggio.

PUNTO DI RIPRESA 3.9 c

Lungo la Strada Provinciale 81

Dati identificativi Punto di ripresa

Codice Identificativo: **3.9 c**

Coordinate WGS 84 / U.T.M. : **33 T 744694,00 m E - 4492835,00 m N**

Quota s.l.m. : **m 58**

Altezza osservatore: **m 1,75**

Aerogeneratori presenti nel cono visivo

Denominazione	Distanza dal punto di ripresa (m)	Denominazione	Distanza dal punto di ripresa (m)
M---	-----	M---	-----
M---	-----	M---	-----
M---	-----	M---	-----
M---	-----	M---	-----

Obiettivo del punto di ripresa

Visuale dalla S.P. 81 a 6.5 Km dall'abitato di Mesagne.

Rendering e fotosimulazione lungo la Strada Provinciale 81 che collega il centro abitato Mesagne con il centro abitato di Tutarano.

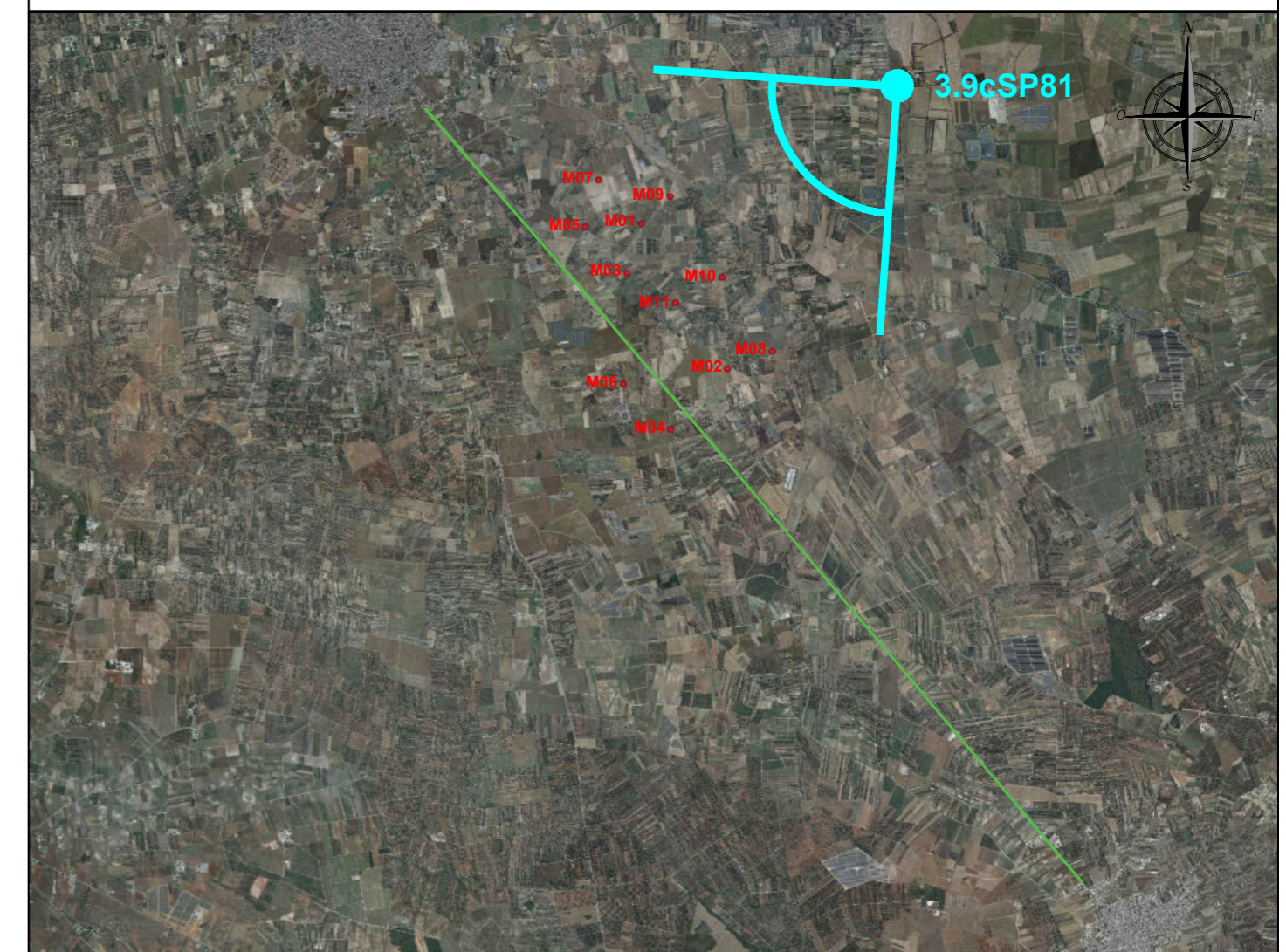
La **S.P. 81**, è la strada provinciale collega tra loro le aree urbane di Mesagne e Tutarano, riprende il percorso della viabilità pre-unitaria con diverse curve alcune delle quali pericolose; attraversa un tratto di territorio pianeggiante privo di elementi di valenza paesaggistica, con terreni prevalentemente coltivati a seminativo alternato da frutteti ed uliveti.

Dopo la realizzazione del Parco Eolico, da questo punto di osservazione, non sarà visibile nessuno degli undici aerogeneratori che lo costituiscono, perché questi risultano schermati dalla vegetazione della zona (uliveti).

Si ritiene pertanto che gli aerogeneratori, non essendo visibili non interferiscano e non costituiscano elemento di disturbo del paesaggio.


Localizzazione Punto di Ripresa

Scala 1: 60.000





ANTE OPERAM



RENDERING



POST OPERAM -Sono visibili solo i seguenti aerogeneratori M09, M07, M11, M03, tutti gli altri saranno schermati dalla vegetazione. Si ritiene che gli aerogeneratori visibili non interferiscano, ma interagiscano con il paesaggio e non costituiscano elemento di disturbo del paesaggio stesso.

PUNTO DI RIPRESA 3.9 a

Lungo la Strada Provinciale 82

Dati identificativi Punto di ripresa

Codice Identificativo: **3.9 a**

Coordinate WGS 84 / U.T.M. : **33 T 749574,00 m E - 4493017,00 m N**

Quota s.l.m. : **m 69**

Altezza osservatore: **m 1,75**

Aerogeneratori presenti nel cono visivo

Denominazione	Distanza dal punto di ripresa (m)	Denominazione	Distanza dal punto di ripresa (m)
M 09	2.926	M---	-----
M 07	1.926	M---	-----
M 11	2.739	M---	-----
M 03	3.123	M---	-----

Obiettivo del punto di ripresa

Visuale dalla **S.P. 82 a 0,9 Km dall'abitato di Mesagne.**

Rendering e fotosimulazione lungo la Strada Provinciale 82 che collega il centro abitato Mesagne con il centro abitato di San Pietro Vernotico.

La **S.P. 82**, è la strada provinciale collega tra loro le aree urbane di **Mesagne** e **San Pietro Vernotico**, riprende il percorso della viabilità pre-unitaria con diverse curve; attraversa un tratto di territorio pianeggiante privo di elementi di valenza paesaggistica, con terreni prevalentemente coltivati ad uliveto alternato a seminativo.

Dopo la realizzazione del Parco Eolico, verso sud saranno visibili solo i seguenti aerogeneratori M09, M07, M11, M03, tutti gli altri saranno schermati dalla vegetazione.

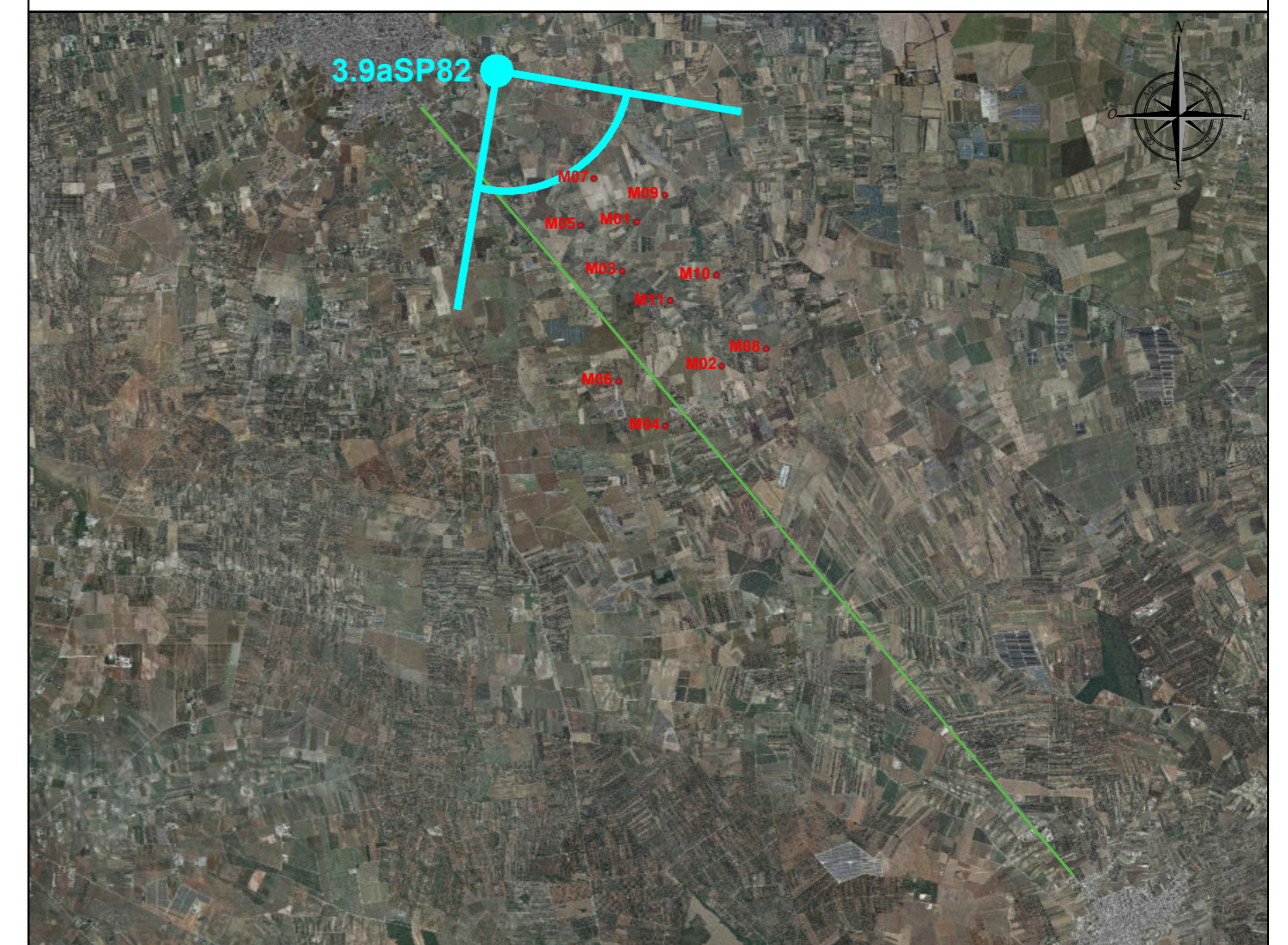
Si evidenzia inoltre che, lungo la strada non sono presenti banchine e piazzole di sosta, che gli autoveicoli la percorrono in entrambe le direzioni ad una velocità media di 90 Km orari, e che la strada risulta pericolosa per la presenza di curve, sarà quindi possibile percepire la visuale rappresentata dal presente rendering solo in poche e ricercate circostanze.

Gli aerogeneratori si inseriscono, in un paesaggio pianeggiante privo di elementi con valenza paesaggistica.

Si ritiene quindi che gli aerogeneratori visibili non interferiscano, ma interagiscano con il paesaggio e non costituiscano elemento di disturbo del paesaggio stesso.


Localizzazione Punto di Ripresa

Scala 1: 60.000






ANTE OPERAM



RENDERING



POST OPERAM - E' visibile in primo piano l'aerogeneratore M05, verso nord è visibile aerogeneratore M07, in direzione sud sono visibili gli aerogeneratori M01 ed M03. Gli aerogeneratori si inseriscono in un paesaggio pianeggiante privo di elementi con valenza paesaggistica e pertanto non interferiscono, ma interagiscono con il paesaggio.

PUNTO DI RIPRESA 3.2 b

Lungo la Strada Provinciale 82

Dati identificativi Punto di ripresa

Codice Identificativo: **3.2 b**

Coordinate WGS 84 / U.T.M. : **33 T 741224,00 m E - 4492265,00 m N**

Quota s.l.m. : **m 63**

Altezza osservatore: **m 1,75**

Aerogeneratori presenti nel cono visivo

Denominazione	Distanza dal punto di ripresa (m)	Denominazione	Distanza dal punto di ripresa (m)
M 09	1.070	M---	-----
M 10	2.326	M---	-----
M 01	1.270	M---	-----
M 03	1.902	M---	-----

Obiettivo del punto di ripresa

Visuale dalla S.P. 81 a 2,7 Km dall'abitato di Mesagne.

Rendering e fotosimulazione lungo la Strada Provinciale 82 che collega il centro abitato Mesagne con il centro abitato di San Pietro Vernotico.

La **S.P. 82**, è la strada provinciale collega tra loro le aree urbane di **Mesagne** e **San Pietro Vernotico**, riprende il percorso della viabilità pre-unitaria con diverse curve; attraversa un tratto di territorio pianeggiante privo di elementi di valenza paesaggistica, con terreni prevalentemente coltivati ad uliveto alternato a seminativo.

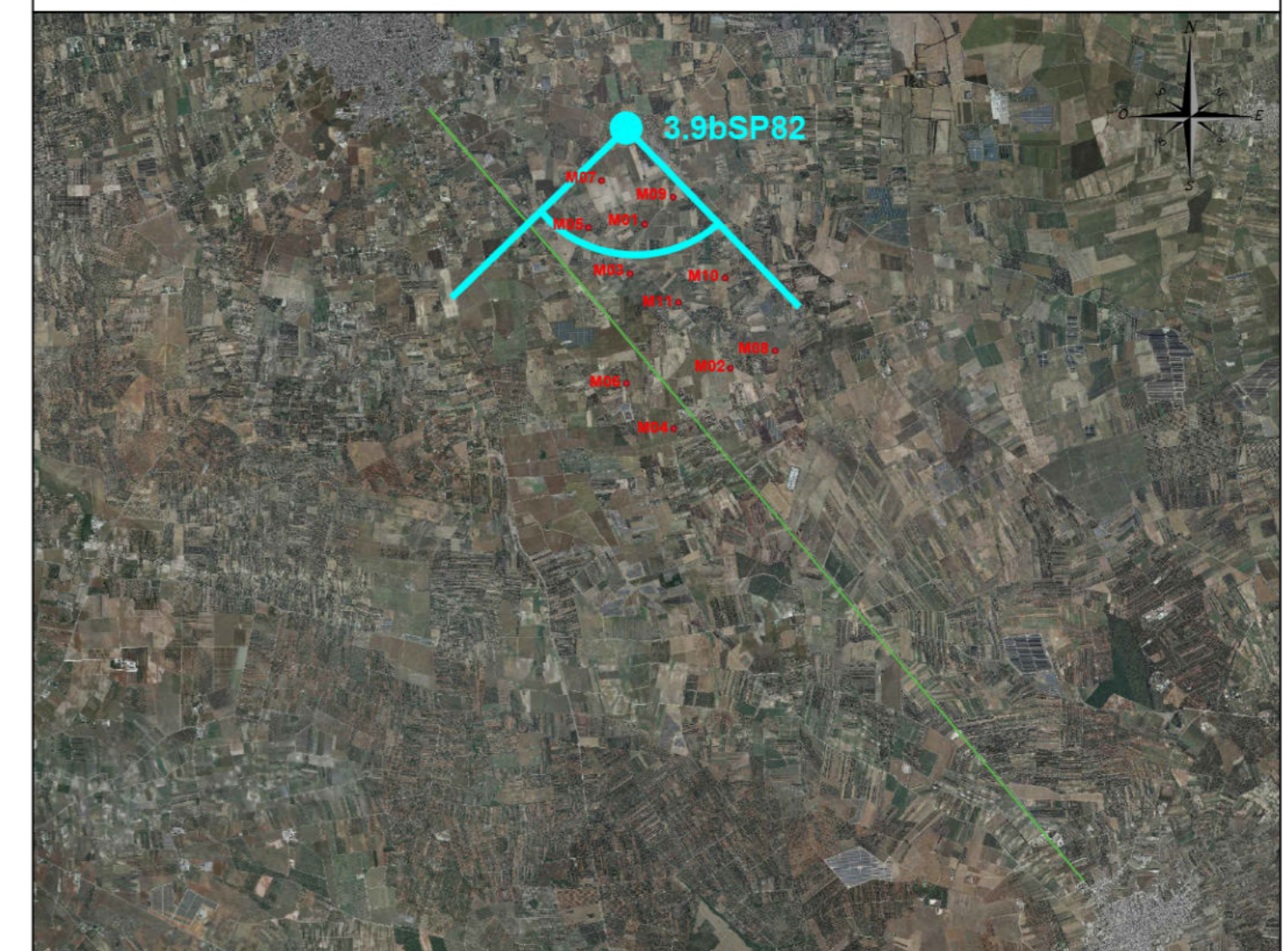
Dopo la realizzazione del Parco Eolico, verso sud, degli undici aerogeneratori che compongono il parco, saranno visibili solo i seguenti aerogeneratori: M09, M10, M01, M03, tutti gli altri saranno schermati dalla vegetazione.

Si evidenzia inoltre che, lungo la strada non sono presenti banchine e piazzole di sosta, che gli autoveicoli la percorrono in entrambe le direzioni ad una velocità media di 90 Km orari, e che la strada risulta pericolosa per la presenza di curve, sarà quindi possibile percepire la visuale rappresentata dal presente rendering solo in poche e ricercate circostanze.

Gli aerogeneratori si inseriscono, in un paesaggio pianeggiante privo di elementi con valenza paesaggistica. Si ritiene quindi che gli aerogeneratori visibili non interferiscano, ma interagiscano con il paesaggio e non costituiscano elemento di disturbo del paesaggio stesso.

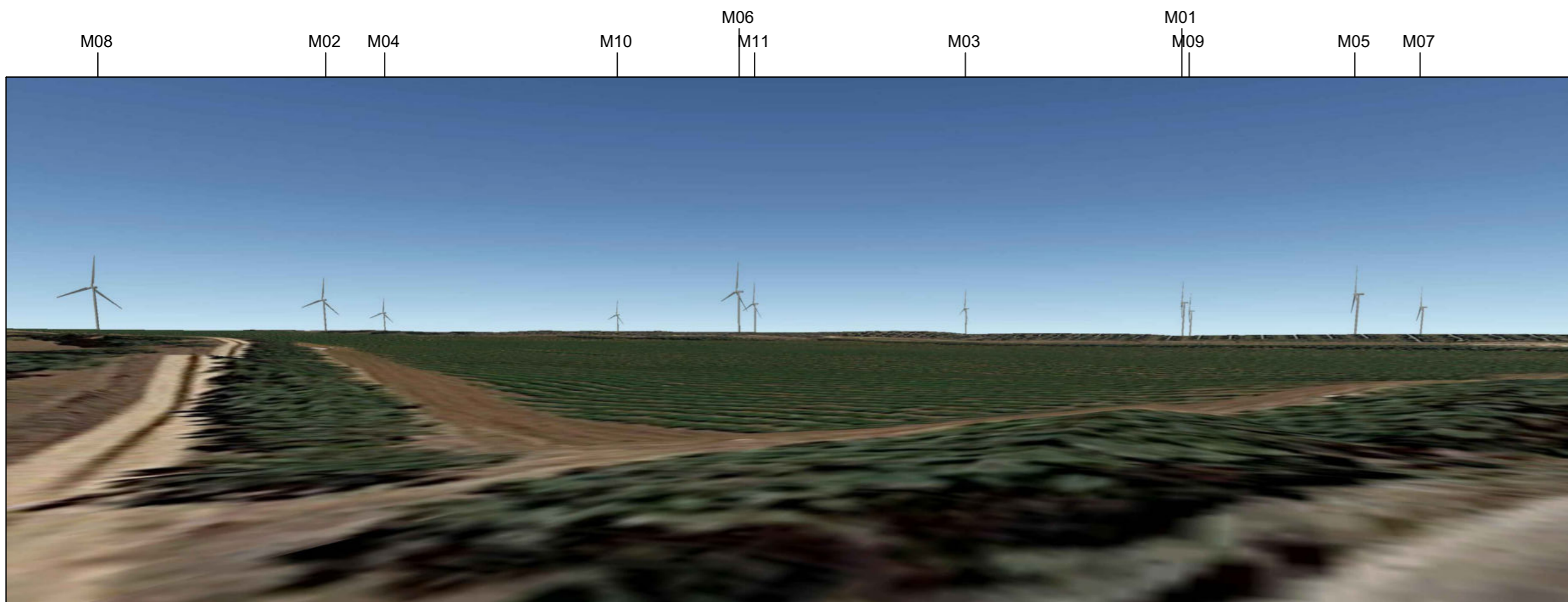
Localizzazione Punto di Ripresa

Scala 1: 60.000






ANTE OPERAM



RENDERING



POST OPERAM - Non è visibile nessuno degli undici aerogeneratori che costituiscono il Parco Eolico Mondonuovo, perché questi risultano schermati dalla vegetazione della zona (uliveti). Si ritiene pertanto che gli aerogeneratori, non essendo visibili non interferiscano e non costituiscano elemento di disturbo del paesaggio.

PUNTO DI RIPRESA 3.9 c

Lungo la Strada Provinciale 82

Dati identificativi Punto di ripresa

Codice Identificativo: **3.9 c**

Coordinate WGS 84 / U.T.M. : **33 T 743959,00 m E - 4491225,00 m N**

Quota s.l.m. : **m 64**

Altezza osservatore: **m 1,75**

Aerogeneratori presenti nel cono visivo

Denominazione	Distanza dal punto di ripresa (m)	Denominazione	Distanza dal punto di ripresa (m)
M---	-----	M---	-----
M---	-----	M---	-----
M---	-----	M---	-----
M---	-----	M---	-----

Obiettivo del punto di ripresa

Visuale dalla S.P. 81 a 6 Km dall'abitato di Mesagne.

Rendering e fotosimulazione lungo la Strada Provinciale 82 che collega il centro abitato Mesagne con il centro abitato di San Pietro Vernotico.

La **S.P. 82**, è la strada provinciale collega tra loro le aree urbane di **Mesagne** e **San Pietro Vernotico**, riprende il percorso della viabilità pre-unitaria con diverse curve; attraversa un tratto di territorio pianeggiante privo di elementi di valenza paesaggistica, con terreni prevalentemente coltivati ad uliveto alternato a seminativo.

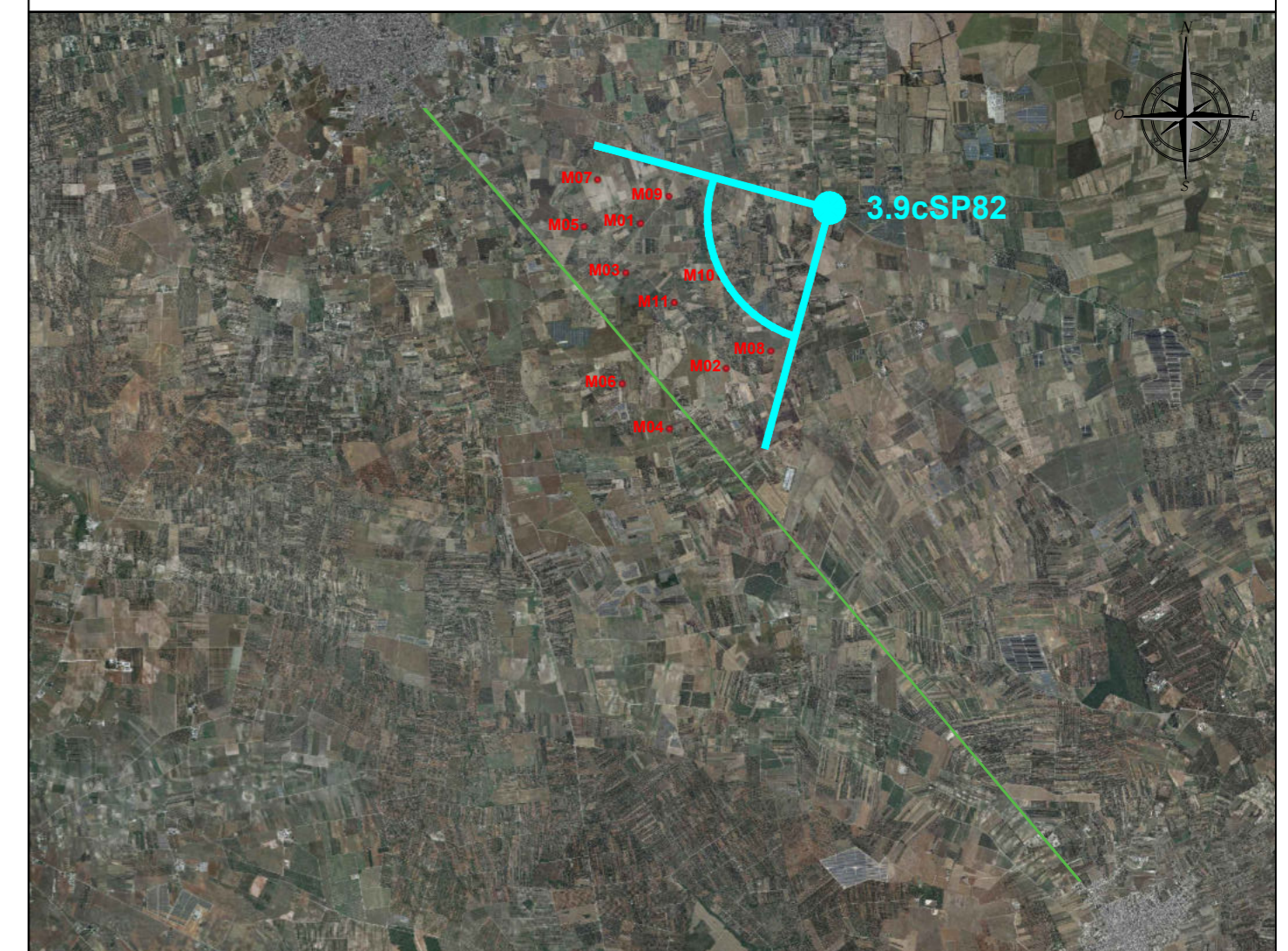
Si evidenzia inoltre che, lungo la strada non sono presenti banchine e piazzole di sosta, che gli autoveicoli la percorrono in entrambe le direzione ad una velocità media di 90 Km orari, e che la strada risulta pericolosa per la presenza di curve, sarà quindi possibile percepire la visuale rappresentata dal presente rendering solo in poche e ricercate circostanze.

Dopo la realizzazione del Parco Eolico, da questo punto di osservazione, non sarà visibile nessuno degli undici aerogeneratori che lo costituiscono, perché questi risultano schermati dalla vegetazione della zona (uliveti).

Si ritiene pertanto che gli aerogeneratori, non essendo visibili non interferiscano e non costituiscano elemento di disturbo del paesaggio.

Localizzazione Punto di Ripresa


Scala 1: 60.000





ANTE OPERAM

M06 M04 M05 M03M07 M01M11 M09 M02 M10 M08



RENDERING

M06 M04 M05 M03M07 M01M11 M09 M02 M10 M08



POST OPERAM - Sono visibili in direzione nord, da ovest verso est, i seguenti aerogeneratori M06, M04, M05, M03, M07, M01, M11, M09, M02, M10, M08, questi si inseriscono, in un paesaggio pianeggiante privo di elementi con valenza paesaggistica e quindi gli aerogeneratori non interferiscono, ma interagiscono con il paesaggio senza costituire elemento di disturbo.

PUNTO DI RIPRESA 3.10

Lungo il Limitone dei Greci - Masseria Scolotti

Dati identificativi Punto di ripresa

Codice Identificativo: **3.10**

Coordinate WGS 84 / U.T.M. : **33 T 743148,00 m E - 4485737,00 m N**

Quota s.l.m. : **m 75**

Altezza osservatore: **m 1,75**

Aerogeneratori presenti nel cono visivo

Denominazione	Distanza dal punto di ripresa (m)	Denominazione	Distanza dal punto di ripresa (m)
M 06	3.691	M 11	4.391
M 04	2.854	M 09	5.769
M 05	5.754	M 02	3.372
M 03	4.980	M 10	4.589
M 07	6.261	M 08	3.547
M 01	5.518	M ---	----

Obiettivo del punto di ripresa

Visuale lungo il Limitone dei Greci in corrispondenza di Masseria Scolotti

Rendering e fotosimulazione lungo la S.P. 51 "Limitone dei Greci" in corrispondenza della Masseria Scolotti.

Limitone dei greci o Paretone dei greci è stata un'opera bizantina costruita sul finire del VII secolo. La muraglia, sulla cui esistenza non ci sono prove, sarebbe stata costruita dai bizantini e avrebbe dovuto costituire un limes tra i domini bizantini dell'attuale Salento (allora chiamato Calabria e facente parte del ducato omonimo) a sud e quelli longobardi a nord. La cultura popolare hanno spesso localizzato la presenza del Limitone lungo la Strada Provinciale 51, antica via che collega Oria a Cellino San Marco. Su questa direttrice si ritrovano importanti testimonianze di età romana e medievale quali: la chiesa altomedievale di San Pietro a Crepacore, le Terme di Malvindi, il Tempietto di San Miserino, il sito archeologico presso la Masseria La Mea. Tale direttrice fu sicuramente molto valorizzata in epoca medievale, quando il porto di Otranto surclassò quello di Brindisi come piazzaforte militare e commerciale dell'impero bizantino in Puglia.

Dopo la realizzazione del Parco Eolico, in direzione nord ed andando da ovest verso est saranno visibili i seguenti aerogeneratori M06, M04, M05, M03, M07, M01, M11, M09, M02, M10, M08.

Gli aerogeneratori si inseriscono, in un paesaggio pianeggiante (con terreni coltivati prevalentemente a seminativo) privo di elementi con valenza paesaggistica e quindi gli aerogeneratori non interferiscono, ma interagiscono con il paesaggio.

Si ritiene pertanto che gli aerogeneratori, pur essendo visibili non costituiscano elemento di disturbo del paesaggio.

Localizzazione Punto di Ripresa

Scala 1: 30.000

