SEZIONE A-A

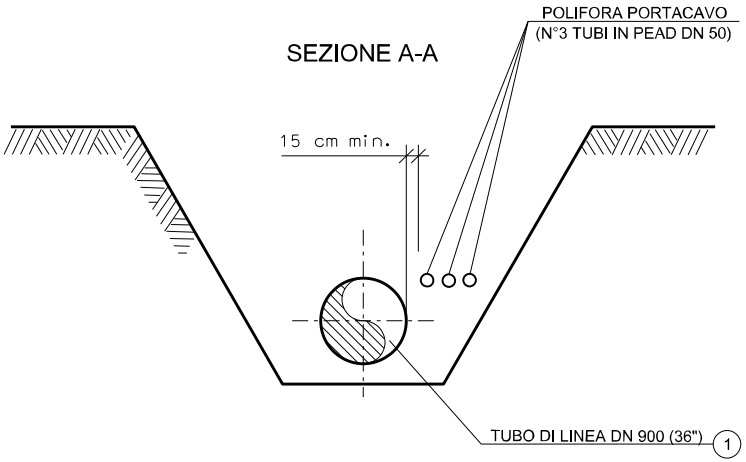
POLIFORA PORTACAVO
(N°3 TUBI IN PEAD DN 50)
15 cm min.
TUBO DI LINEA DN 900 (36")
①

SEZIONE B-B

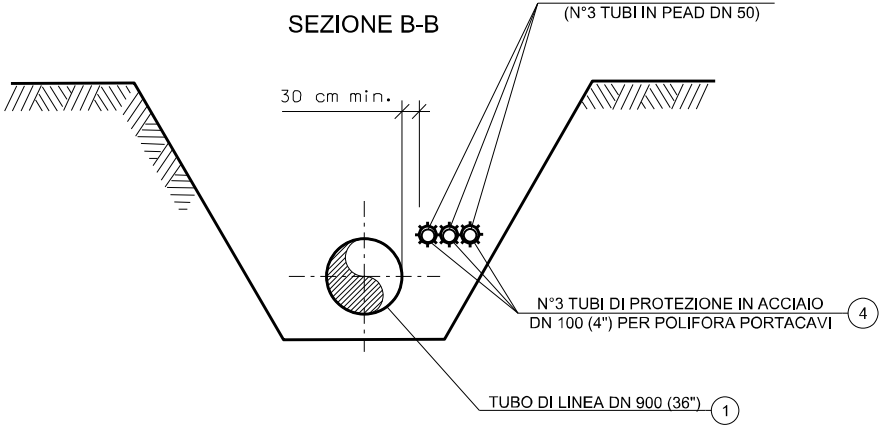
POLIFORA PORTACAV0
(N°3 TUBI IN PEAD DN 50)
30 cm min.
N°3 TUBI DI PROTEZIONE IN ACCIAIO
DN 100 (4") PER POLIFORA PORTACAVI
④
TUBO DI LINEA DN 900 (36")
①

SEZIONE D-D
(SCAVO A CIELO APERTO IN ATTRAVERSAMENTO)

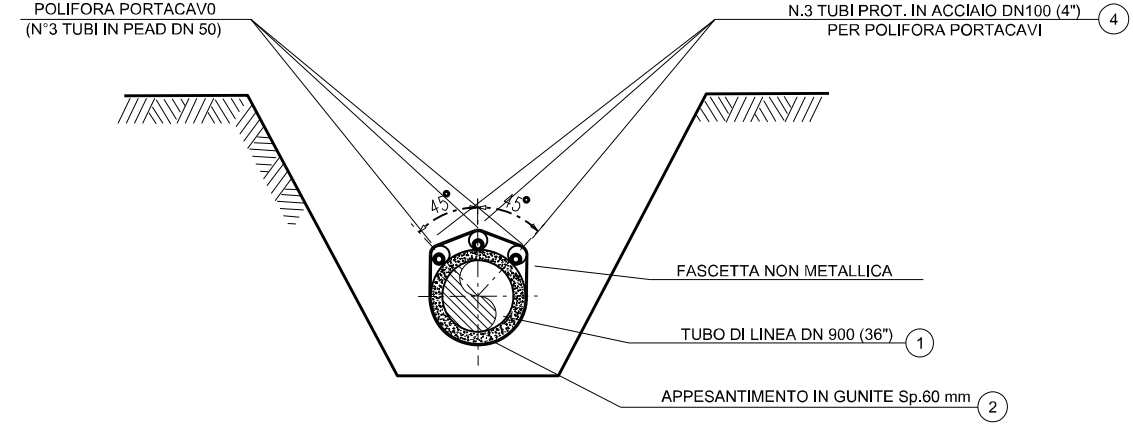
POLIFORA PORTACAV0
(N°3 TUBI IN PEAD DN 50)
N.3 TUBI PROT. IN ACCIAIO DN100 (4")
PER POLIFORA PORTACAVI
④
45°
45°
FASCETTA NON METALLICA
TUBO DI LINEA DN 900 (36")
①
APPESANTIMENTO IN GUNITE Sp.60 mm
②

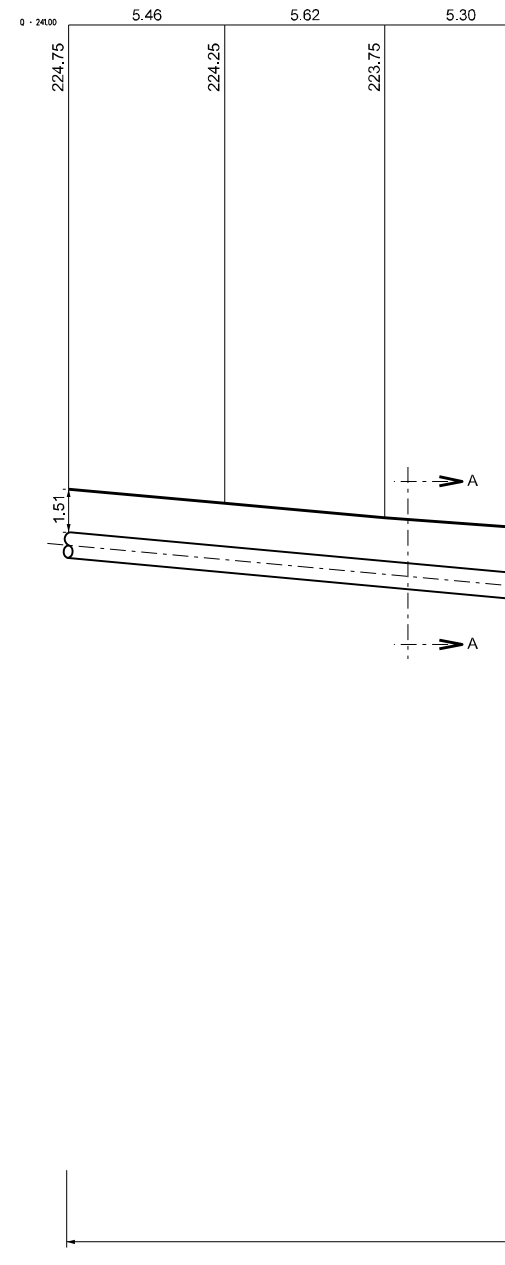
Q - 241.00
5.46
5.62
5.30
224.75
224.25
223.75
1.51
A
A

SEZ. A-B scala 1:200

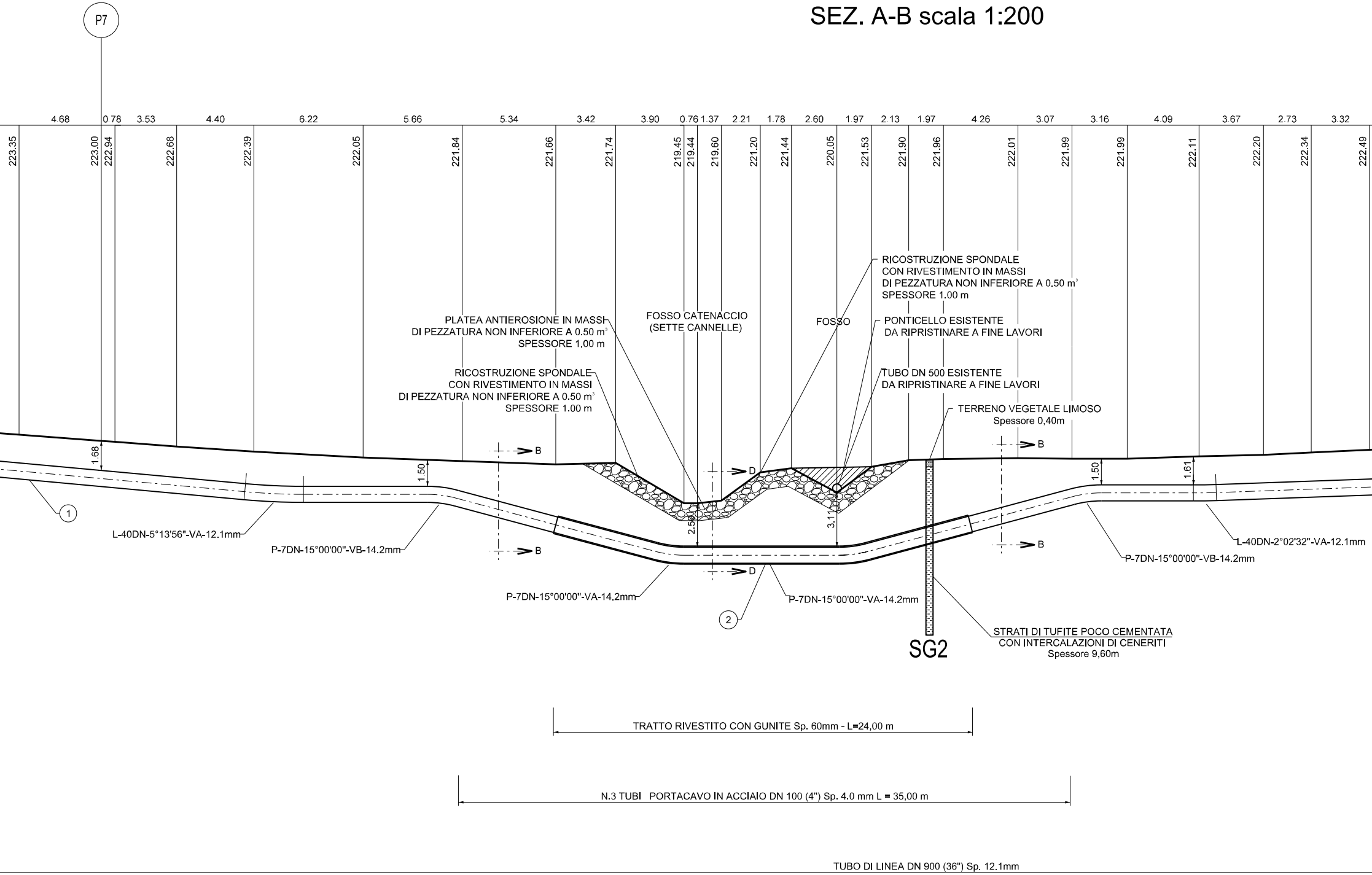
P7
4.68
0.78
3.53
4.40
6.22
5.66
5.34
3.42
3.90
0.76
1.37
2.21
1.78
2.60
1.97
2.13
1.97
4.26
3.07
3.16
4.09
3.67
2.73
3.32
223.35
223.00
222.94
222.68
222.39
222.05
221.84
221.66
221.74
219.45
219.44
219.60
221.20
221.44
220.05
221.53
221.90
221.96
222.01
221.99
221.99
222.11
222.20
222.34
222.49
PLATEA ANTIEROSIONE IN MASSI
DI PEZZATURA NON INFERIORE A 0.50 m^3
SPESSORE 1.00 m
FOSSO CATENACCIO
(SETTE CANNELLE)
FOSSO
RICOSTRUZIONE SPONDALE
CON RIVESTIMENTO IN MASSI
DI PEZZATURA NON INFERIORE A 0.50 m^3
SPESSORE 1.00 m
PONTICELLO ESISTENTE
DA RIPRISTINARE A FINE LAVORI
RICOSTRUZIONE SPONDALE
CON RIVESTIMENTO IN MASSI
DI PEZZATURA NON INFERIORE A 0.50 m^3
SPESSORE 1.00 m
TUBO DN 500 ESISTENTE
DA RIPRISTINARE A FINE LAVORI
TERRENO VEGETALE LIMOSO
Spessore 0,40m
1.68
1.50
B
B
D
D
2.50
3.11
B
B
1.50
1.61
①
L-40DN-5°13'56"-VA-12.1mm
P-7DN-15°00'00"-VB-14.2mm
P-7DN-15°00'00"-VA-14.2mm
②
P-7DN-15°00'00"-VA-14.2mm
SG2
STRATI DI TUFITE POCO CEMENTATA
CON INTERCALAZIONI DI CENERITI
Spessore 9,60m
L-40DN-2°02'32"-VA-12.1mm
P-7DN-15°00'00"-VB-14.2mm
TRATTO RIVESTITO CON GUNITE Sp. 60mm - L=24,00 m
N.3 TUBI PORTACAVO IN ACCIAIO DN 100 (4") Sp. 4.0 mm L = 35,00 m
TUBO DI LINEA DN 900 (36") Sp. 12.1mm

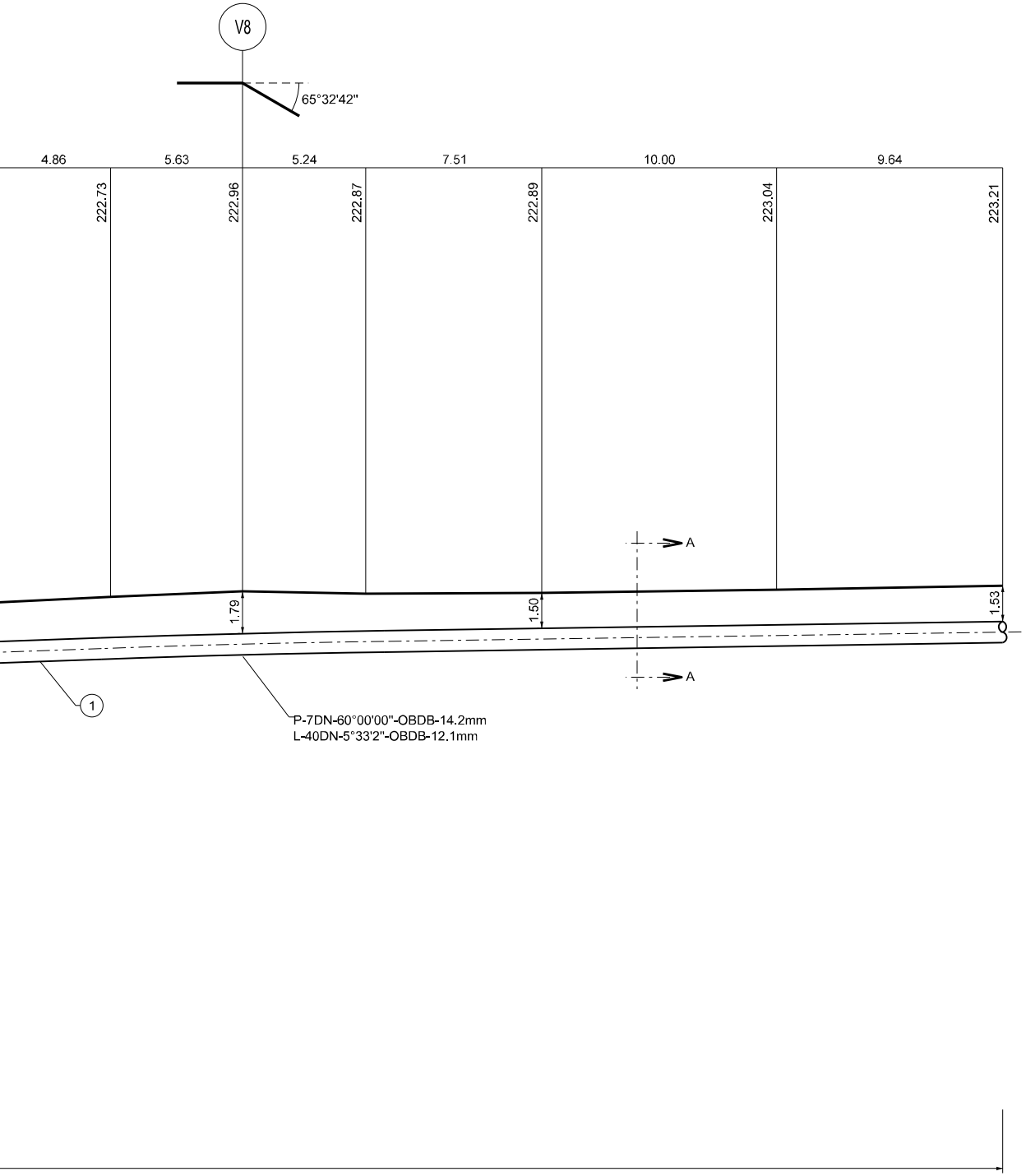
V8
65°32'42"
4.86
5.63
5.24
7.51
10.00
9.64
222.73
222.96
222.87
222.89
223.04
223.21
A
A
1.79
1.50
1.53
1
P-7DN-60°00'00"-OBDB-14.2mm
L-40DN-5°33'2"-OBDB-12.1mm

TABELLA ANNOTAZIONI

①	Tubo in acciaio grado EN L450 MB DN 900 (36") De 912,2 sp. 12,1 mm costruito secondo tab. GASD A.01.01.25 rivestito in Polietilene sp. 3,0 mm	
②	Appesantimento in Gunite di Sp. 60 mm costruito secondo tab. GASD C.13.40.30.16	24,00 m
③	Distanziatori isolanti a collare con fissaggio ad incastro Tubo portacavo DN 100 (4") anelli	n. 33
④	Tubo portacavo in acciaio DN 100 (4") sp. 4,0 mm	105,00 m
○	Materiale a cura dell'Appaltatore	
SGn	Stratigrafia sondaggio SGN	

PRIMA DELL'ESECUZIONE DEI LAVORI DOVRANNO ESSERE CONSULTATI GLI ENTI INTERESSATI PER ACCERTARE L'ESISTENZA ED EVENTUALMENTE L'UBICAZIONE DI SERVIZI NEL SOTTOSUOLO

*

PRIMA DI PROCEDERE CON L'ESECUZIONE DEGLI SCAVI E' NECESSARIO ACCERTARE L'ESATTA UBICAZIONE PLANO-ALTIMETRICA DI TUTTI I SERVIZI INTERRATI INTERFERENTI

L'INDAGINE ANDRA' SVOLTA MEDIANTE L'ESECUZIONE DI SAGGI A MANO ED ALLA PRESENZA DI RAPPRESENTANTI DELL'ENTE PROPRIETARIO


225
225.96
223.68
222.34
222.11
FOSSO CATENACCIO (SETTE CANNELLE)
222.03
ULIVETO
222.54
SEMINATIVO
Marker
Cinesino
221.48
221.77
222.12
222.14
221.82
221.95
221.23
219.59
219.58
221.89
221.38
219.58
221.88
10.00
223.40
RICOSTRUZIONE SPONDALE
CON RIVESTIMENTO IN MASSI
DI PEZZATURA NON INFERIORE A 0.50 m
SPESSORE 1.00 m
222.43
221.56
221.93
222.06
222.39
221.45
221.53
222.12
P7
A
221.65
221.68
221.41
221.45
221.44
221.53
222.33
221.84
220.01
221.06
221.37
PONTICELLO ESISTENTE
DA RIPRISTINARE A FINE LAVORI
221.74
PLATEA ANTIEROSIONE IN MASSI
DI PEZZATURA NON INFERIORE A 0.50 m
SPESSORE 1.00 m
SEMINATIVO
221.64
221.64
221.64
RICOSTRUZIONE SPONDALE
CON RIVESTIMENTO IN MASSI
DI PEZZATURA NON INFERIORE A 0.50
SPESSORE 1.00 m
222.29
221.13
219.66
219.19
220.92
221.40
219.64
221.43
221.42
SG2
225.07
224.26
223.57
223.04
222.69
222.35
222.06
221.77
221.46
221.41
221.46
CS 02
Q=221.595 m
Tombinatura
Ø 2010mm
STRADA
225.12
224.47
223.78
223.13
222.68
222.27
221.99
221.76
221.53
221.33
221.29
221.37
221.73
221.71
221.77
221.59
221.00
219.48
220.82
219.48
ULIVETO
220.87
223.09
218.75
218.81
218.79
218.85
220.51
221.09
SEMINAT
221.49
220.65
221.86
218.57
224.67

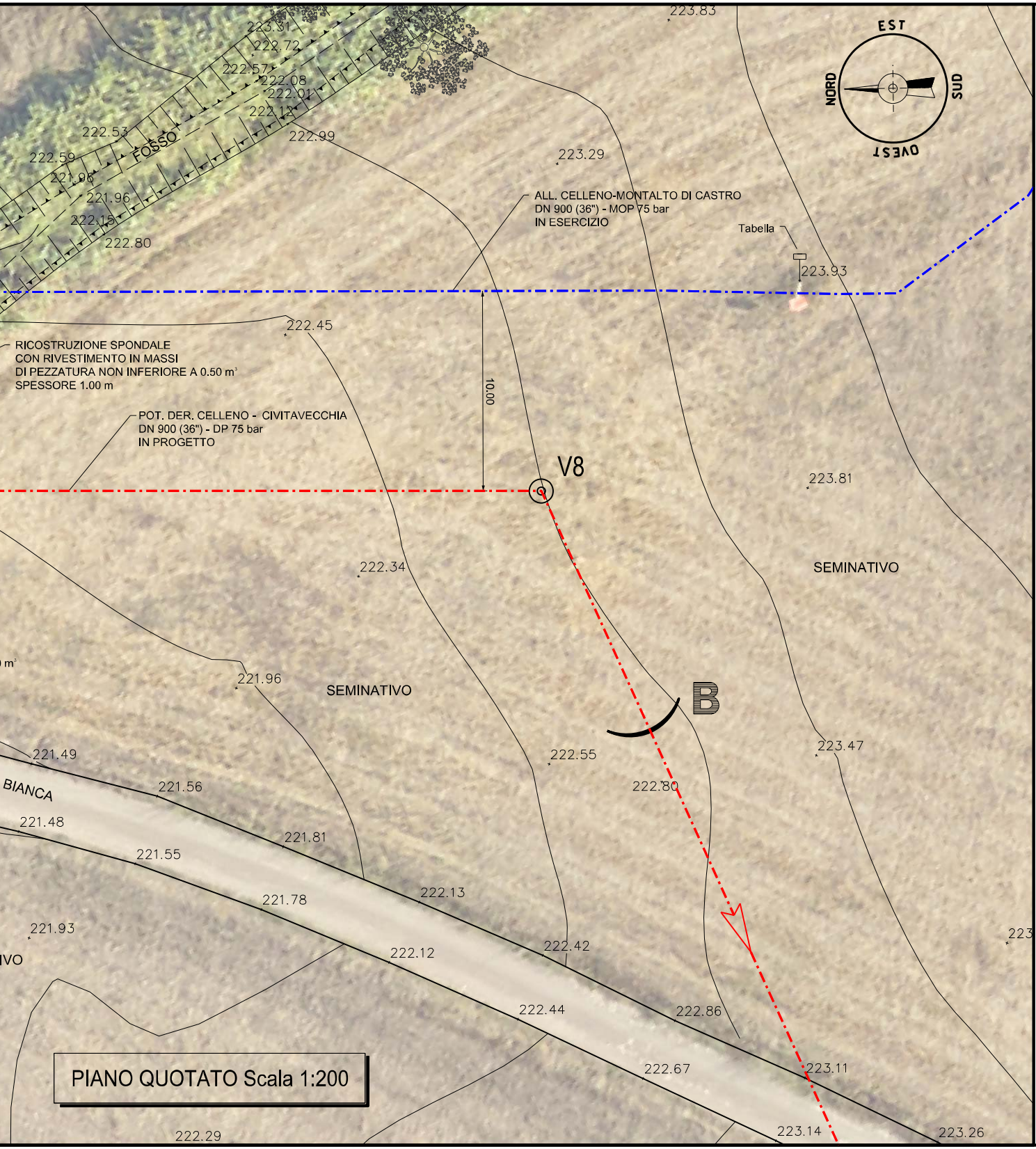
223.83
EST
NORD
SUD
OVEST
223.31
222.72
222.57
222.08
222.01
222.12
222.53
FOSSO
222.59
221.96
221.96
222.15
222.80
222.99
223.29
ALL. CELLENO-MONTALTO DI CASTRO
DN 900 (36") - MOP 75 bar
IN ESERCIZIO
Tabella
223.93
222.45
RICOSTRUZIONE SPONDALE
CON RIVESTIMENTO IN MASSI
DI PEZZATURA NON INFERIORE A 0.50 m³
SPESSORE 1.00 m
POT. DER. CELLENO - CIVITAVECCHIA
DN 900 (36") - DP 75 bar
IN PROGETTO
10.00
V8
223.81
222.34
SEMINATIVO
0 m³
221.96
SEMINATIVO
B
223.47
222.55
222.80
221.49
BIANCA
221.56
221.48
221.81
221.55
222.13
221.78
221.93
223
IVO
222.42
222.12
222.44
222.86
222.67
223.11
222.29
223.14
223.26

PIANO QUOTATO Scala 1:200

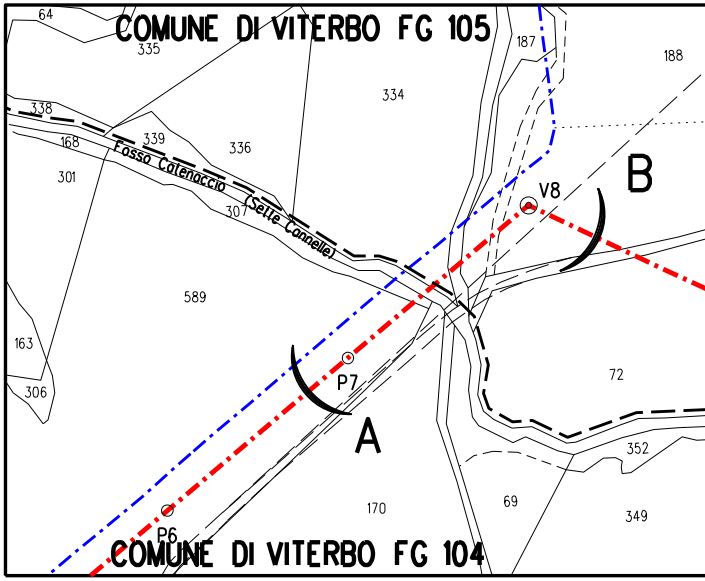
COMUNE DI VITERBO FG 105
64
335
187
188
334
338
339
336
168
301
Fosso Catenaccio (Sette Cannelle)
307
V8
B
589
163
306
P7
A
72
352
170
69
349
P6
COMUNE DI VITERBO FG 104

PLANIMETRIA CATASTALE Scala 1:2000
Comune di VITERBO Foglio 104 - 105

● UBICAZIONE DEI SONDAGGI GEOGN

DISEGNI DI RIFERIMENTO	N.
PLANIMETRIA CATASTALE	P-VPE-19372

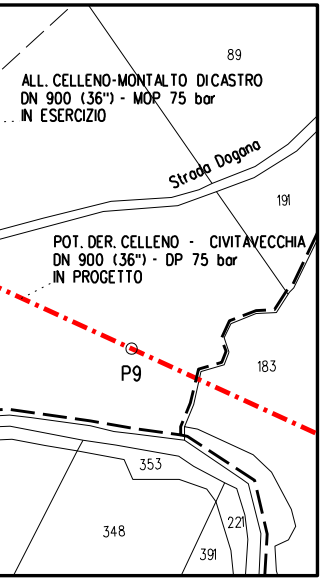
89
ALL. CELLENO-MONTALTO DI CASTRO
DN 900 (36") - MOP 75 bar
IN ESERCIZIO
Strada Dogana
191
POT. DER. CELLENO - CIVITAVECCHIA
DN 900 (36") - DP 75 bar
IN PROGETTO
P9
183
353
348
221
391

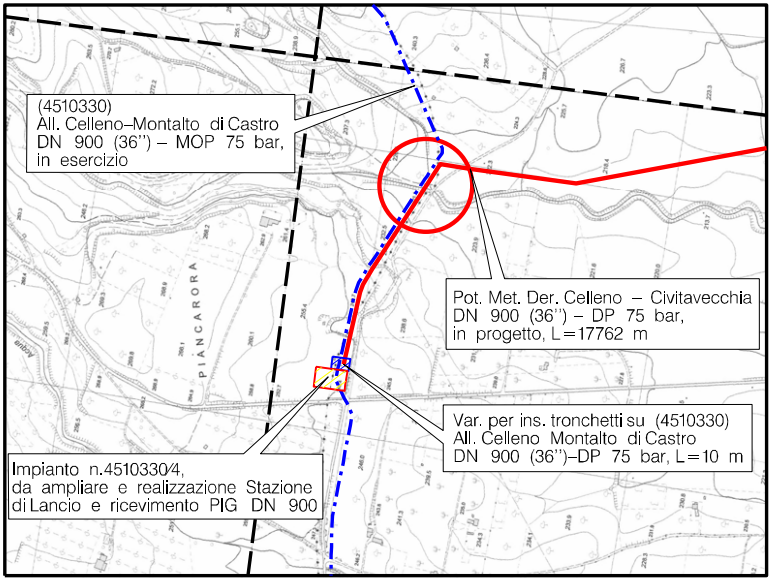
(4510330)
All. Celleno–Montalto di Castro
DN 900 (36") – MOP 75 bar,
in esercizio
Pot. Met. Der. Celleno – Civitavecchia
DN 900 (36") – DP 75 bar,
in progetto, L=17762 m
Var. per ins. tronchetti su (4510330)
All. Celleno Montalto di Castro
DN 900 (36")–DP 75 bar, L=10 m
Impianto n.4510330/4,
da ampliare e realizzazione Stazione
di Lancio e ricevimento PIG DN 900
PIANCARORA

COROGRAFIA Scala 1:10000
Foglio: C.T.R. - 344123 - 344124

OSTICI

ING. LUMINARI MARCO
N.1332

0	20/01/2020	EMISSIONE	CLEMENTI	BATTISTI	LUMINARI
Rev.	Data	Descrizione	Disegn.	Contr.	Approv.

Proprietario snam

Progettista COMIS
consulenza materiali - ispezioni - saldatura
progettazione-direzione lavori

Disegno
AT-19372-01

Impianto:

POT. MET. DER. CELLENO - CIVITAVECCHIA
DN 900 (36") - DP 75 BAR

ATTRAVERSAMENTO (Pk km 0+347)
FOSSO CATENACCIO (SETTE CANNELLE)

Revisione 0
Comm. NR/19372
Cod.tec. -
Scala VARIE