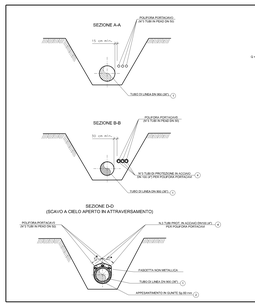

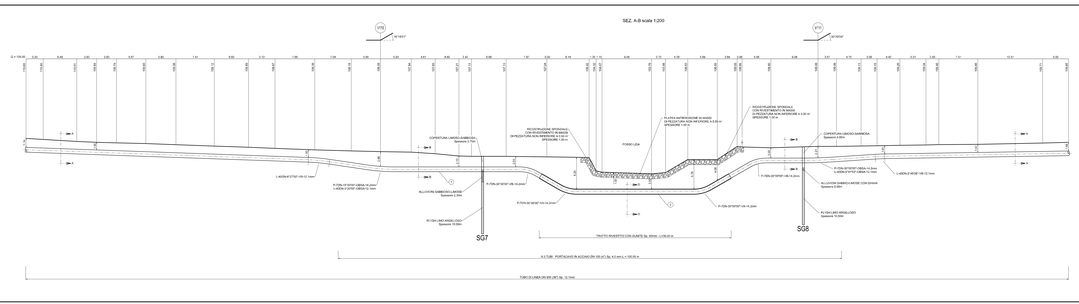

TABELLA ANNOTAZIONI

1. Tubo in acciaio grado EN L450 MB DN 900 (36") Dx 912 p. sp. 12.7 mm rivestimento esterno in PE tipo 3 MPa 01.25 rivestito in Polietilene sp. 3.2 mm
2. Appesantimento in Ducta di Sp. 60 mm costruito secondo tab. GAS0 C.13.40.36.16 — 36.00 m
3. Distorsioni: Instanti a collies con fissaggio ad Incastro Tubo portacavo DN 100 (4") anelli — n. 192
4. Tubo portacavo in acciaio DN 100 (4") sp. 4.0 mm — 300.00 m

Materiale a cura dell'Appaltatore

SG1 Stratigrafia sondaggio SG1

PRIMA DELL'ESECUZIONE DEI LAVORI DOVRANNO ESSERE CONCORDATE CON LA DIREZIONE LAVORI LE MODALITÀ DI ESECUZIONE ED EVENTUALMENTE L'UBICAZIONE DI SERVIZI NEL SOTTOSUOLO.

★ PRIMA DI PROCEDERE CON L'ESECUZIONE DEGLI SCAVI È NECESSARIO ACCERTARE L'ESATTA UBICAZIONE PLANO-ALTIMETRICA DI TUTTI I SERVIZI INTERFERENTI/INTERFERENTI

L'INDAGINE ANDRÀ SVOLTA MEDIANTE L'ESECUZIONE DI SAGGI A MANO ED ALLA PRESENZA DI RAPPRESENTANTI DELL'ENTE PROPRIETARIO

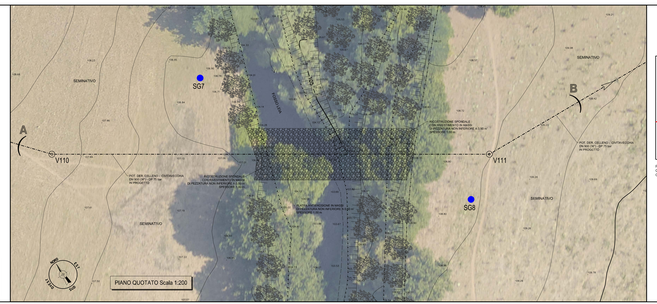

PLANIMETRIA CATASTALE - Scala 1:2000
Comune di MONTE ROMANO Foglio 5
Comune di VITERBO Foglio 220

COROGRAFIA - Scala 1:10000
Foglio: C.T.R.: 354064

● UBICAZIONE DD SONDAGGI GEOGNOSTICI

REVISIONE DI RIFERIMENTO	N.

N.	DATA	DESCRIZIONE	DISEGNATO	VERIFICATO	APPROVATO

Rev. Codice	Disegno	Data	Revisione	Approvato
Originalmente				

Impianto:
POT. MET. DER. CELLENO - CIVITAVECCHIA
DN 900 (36") - DP 75 BAR

Progettista: COMIS

Elaborato: AT-19372-05

Revisione: 0

Cuore: MU3372

Cod.Ser.:

Scala: VARIE

ATTRAVERSAMENTO (Pk km 11+507) POSO LEIA