SEZIONE A-A

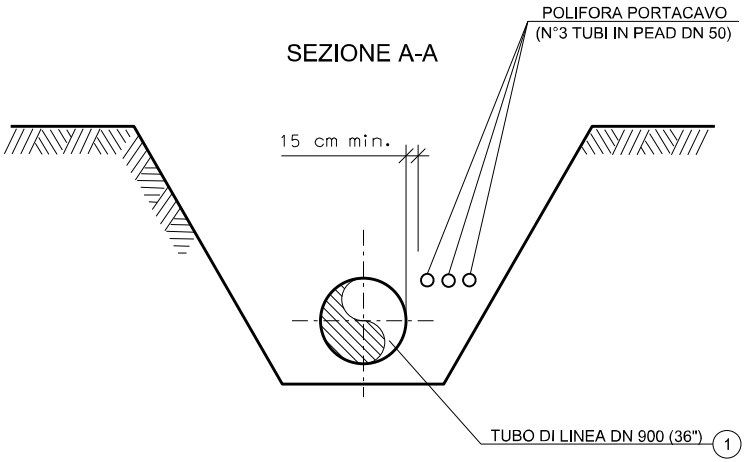
POLIFORA PORTACAVO
(N°3 TUBI IN PEAD DN 50)
15 cm min.
TUBO DI LINEA DN 900 (36")
1

SEZIONE B-B

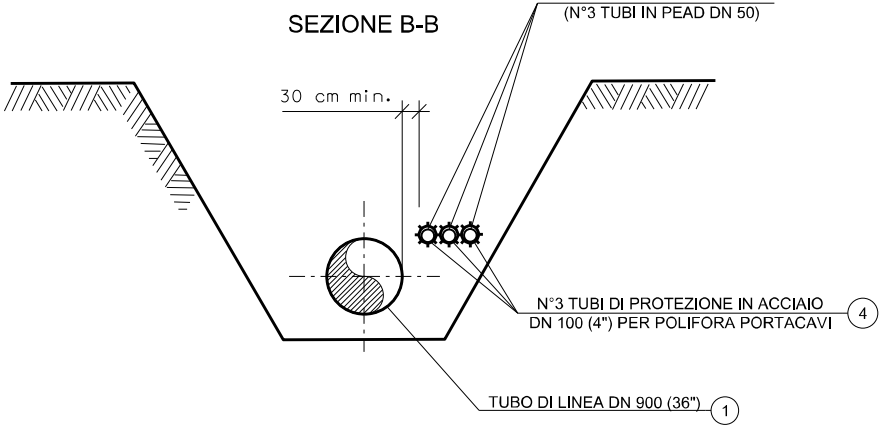
POLIFORA PORTACAV0
(N°3 TUBI IN PEAD DN 50)
30 cm min.
N°3 TUBI DI PROTEZIONE IN ACCIAIO
DN 100 (4") PER POLIFORA PORTACAVI
4
TUBO DI LINEA DN 900 (36")
1

SEZIONE D-D
(SCAVO A CIELO APERTO IN ATTRAVERSAMENTO)

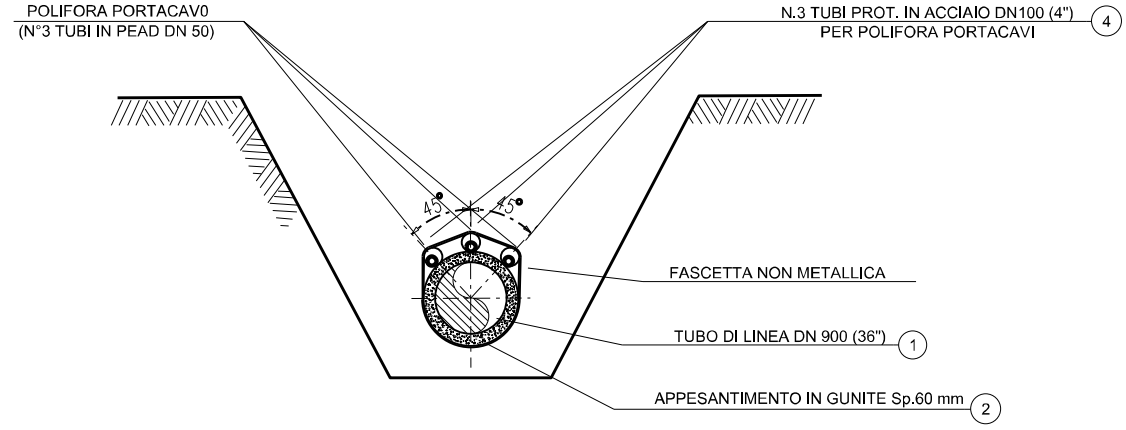
POLIFORA PORTACAV0
(N°3 TUBI IN PEAD DN 50)
N.3 TUBI PROT. IN ACCIAIO DN100 (4")
PER POLIFORA PORTACAVI
4
45°
45°
FASCETTA NON METALLICA
TUBO DI LINEA DN 900 (36")
1
APPESANTIMENTO IN GUNITE Sp.60 mm
2

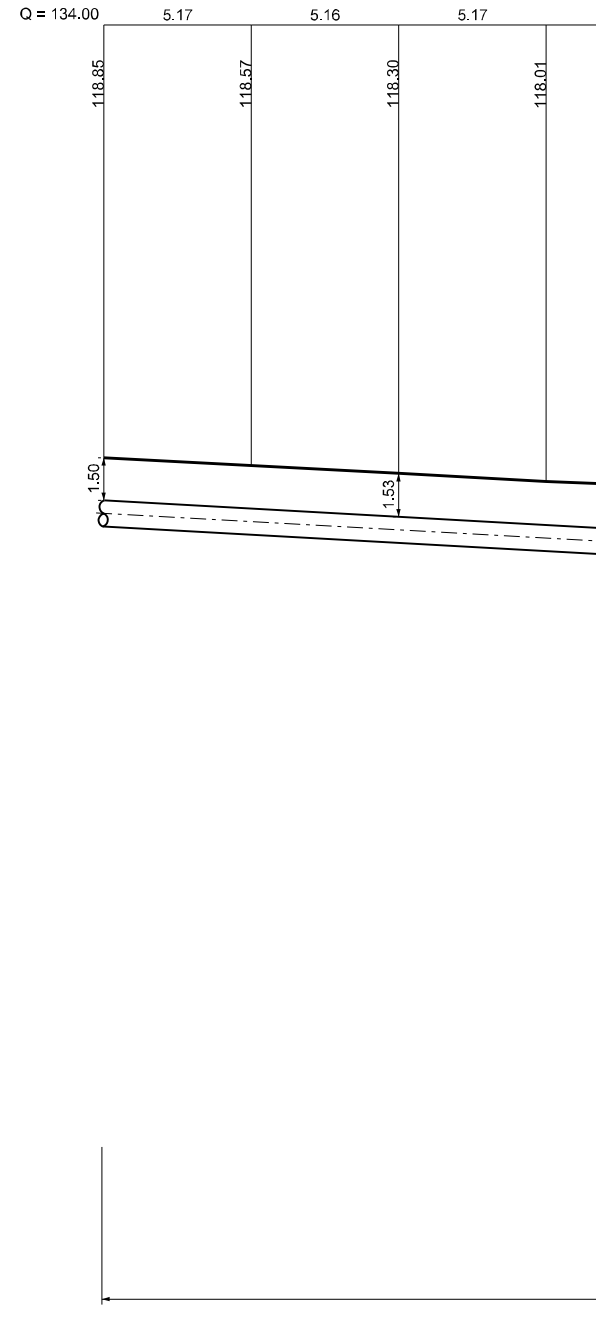
Q = 134.00
5.17
5.16
5.17
118.85
118.57
118.30
118.01
1.50
1.53

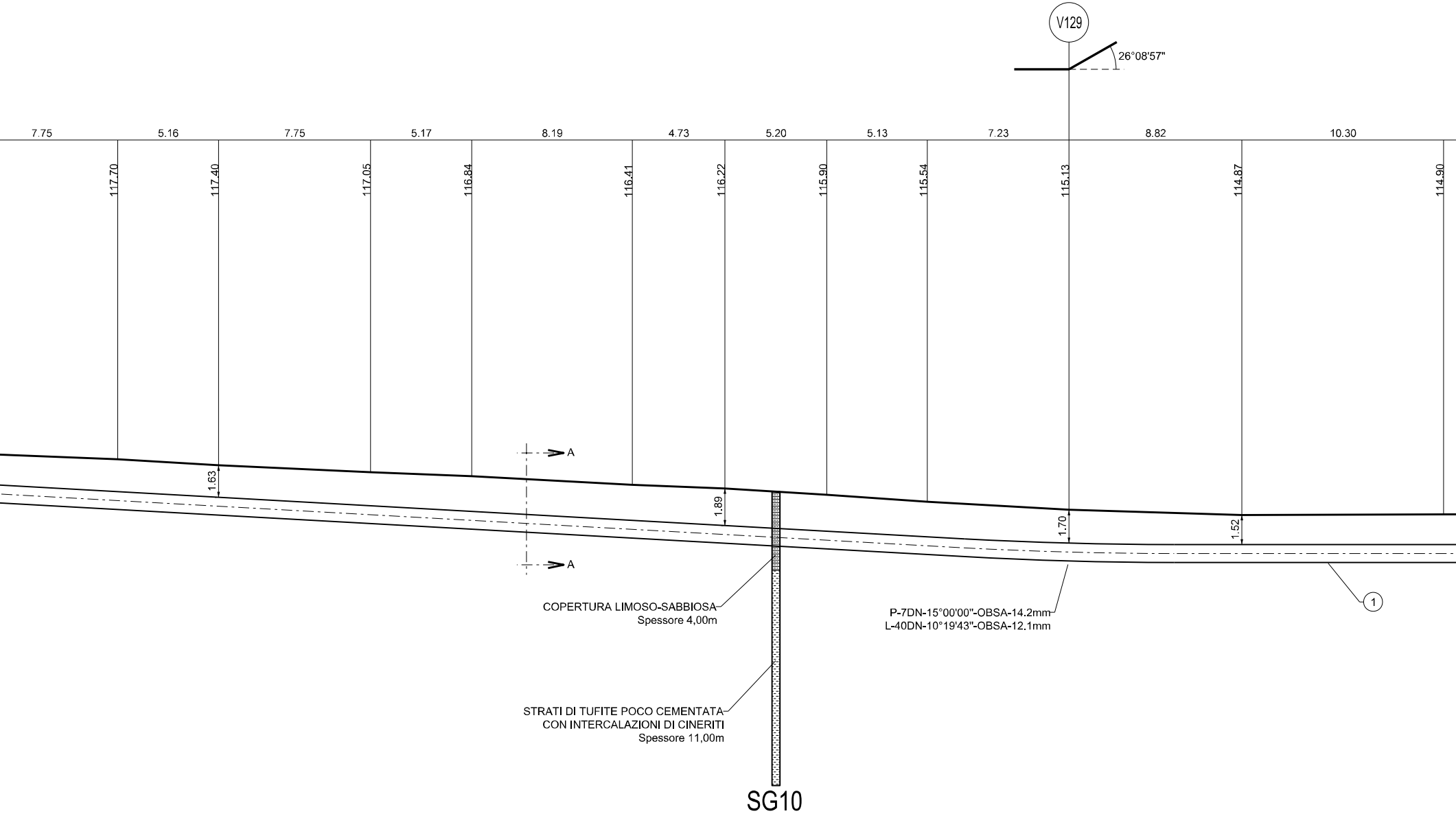
V129
26°08'57"
7.75
5.16
7.75
5.17
8.19
4.73
5.20
5.13
7.23
8.82
10.30
117.70
117.40
117.05
116.84
116.41
116.22
115.90
115.54
115.13
114.87
114.90
A
A
1.63
1.89
1.70
1.52
COPERTURA LIMOSO-SABBIOSA
Spessore 4,00m
P-7DN-15°00'00"-OBSA-14.2mm
L-40DN-10°19'43"-OBSA-12.1mm
1
STRATI DI TUFITE POCO CEMENTATA
CON INTERCALAZIONI DI CINERITI
Spessore 11,00m
SG10

SEZ. A-B scala 1:200

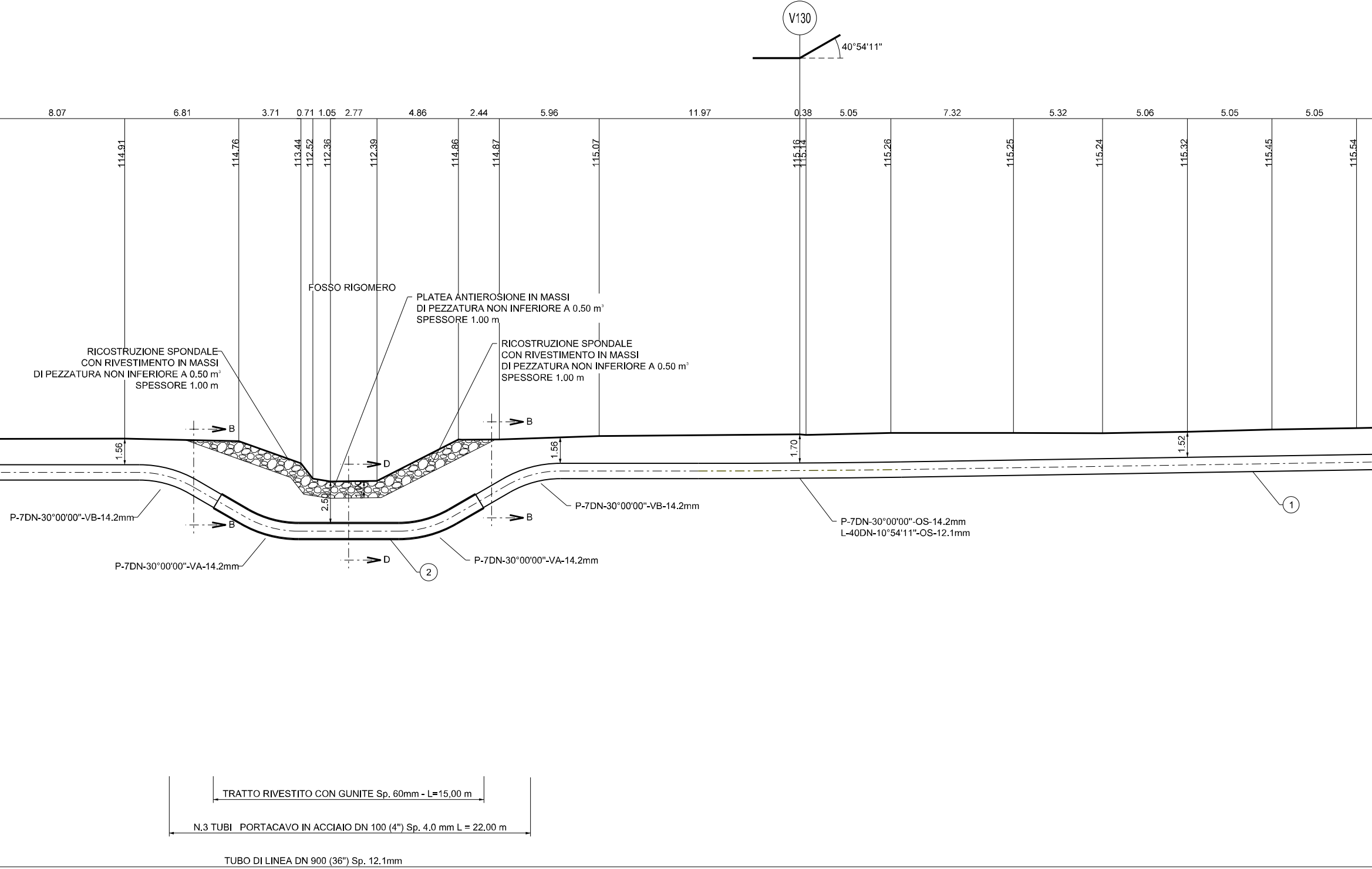
V130
40°54'11"
8.07
6.81
3.71
0.71
1.05
2.77
4.86
2.44
5.96
11.97
0.38
5.05
7.32
5.32
5.06
5.05
5.05
114.91
114.76
113.44
112.52
112.36
112.39
114.86
114.87
115.07
115.16
115.14
115.26
115.25
115.24
115.32
115.45
115.54
FOSSO RIGOMERO
PLATEA ANTIEROSIONE IN MASSI
DI PEZZATURA NON INFERIORE A 0.50 m³
SPESSORE 1.00 m
RICOSTRUZIONE SPONDALE
CON RIVESTIMENTO IN MASSI
DI PEZZATURA NON INFERIORE A 0.50 m³
SPESSORE 1.00 m
RICOSTRUZIONE SPONDALE
CON RIVESTIMENTO IN MASSI
DI PEZZATURA NON INFERIORE A 0.50 m³
SPESSORE 1.00 m
B
B
B
B
D
D
1.56
1.56
1.70
1.52
2.50
P-7DN-30°00'00"-VB-14.2mm
P-7DN-30°00'00"-VB-14.2mm
P-7DN-30°00'00"-OS-14.2mm
L-40DN-10°54'11"-OS-12.1mm
①
P-7DN-30°00'00"-VA-14.2mm
②
P-7DN-30°00'00"-VA-14.2mm
TRATTO RIVESTITO CON GUNITE Sp. 60mm - L=15,00 m
N.3 TUBI PORTACAVO IN ACCIAIO DN 100 (4") Sp. 4.0 mm L = 22.00 m
TUBO DI LINEA DN 900 (36") Sp. 12.1mm

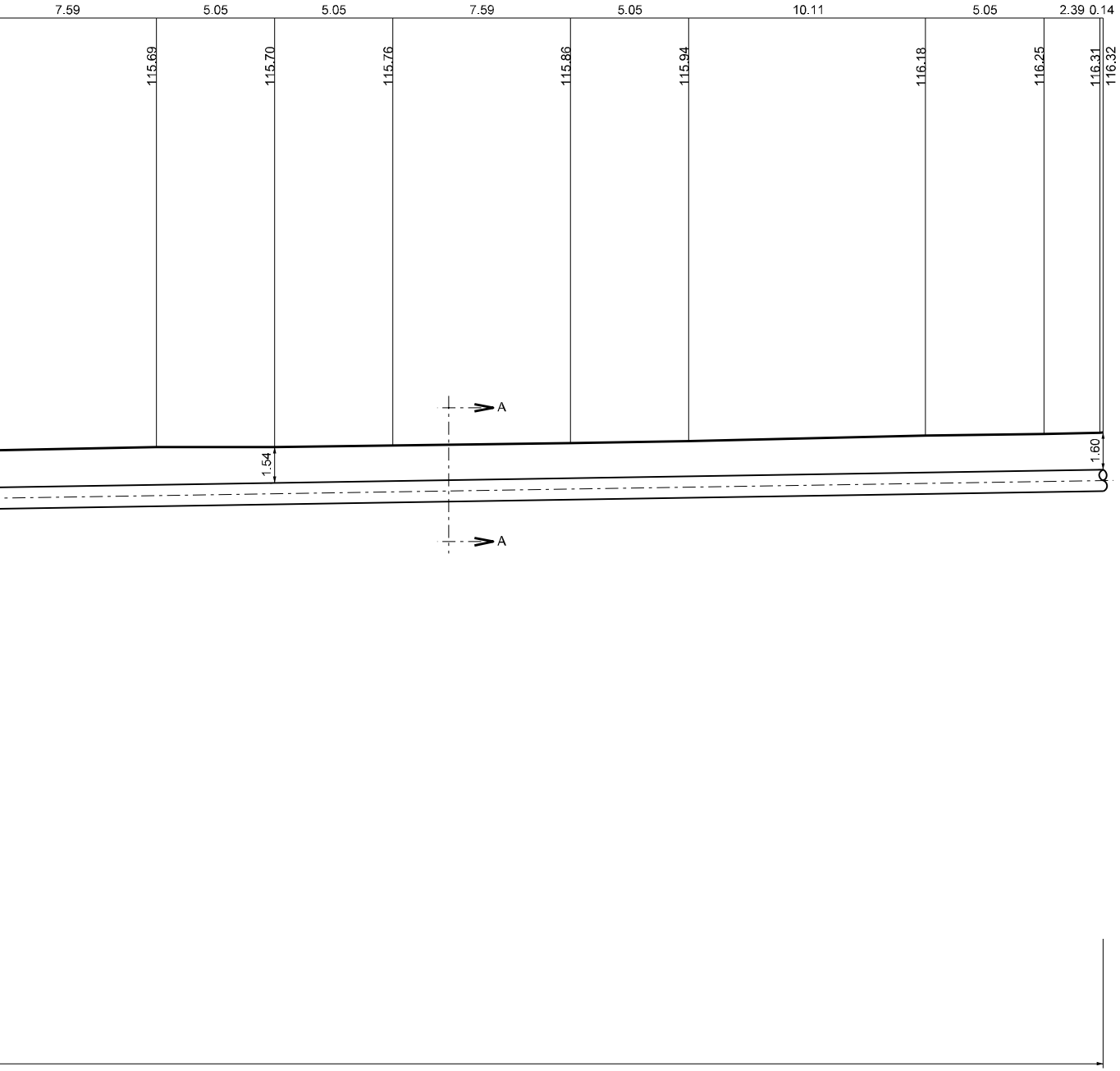
7.59
5.05
5.05
7.59
5.05
10.11
5.05
2.39
0.14
115.69
115.70
115.76
115.86
115.94
116.18
116.25
116.31
116.32
A
1.54
1.60
A

TABELLA ANNOTAZIONI

①	Tubo in acciaio grado EN L450 MB DN 900 (36") De 912,2 sp. 12,1 mm costruito secondo tab. GASD A.01.01.25 rivestito in Polietilene sp. 3,0 mm	
②	Appesantimento in Gunite di Sp. 60 mm costruito secondo tab. GASD C.13.40.30.16	15,00 m
③	Distanziatori isolanti a collare con fissaggio ad incastro Tubo portacavo DN 100 (4") anelli	n. 18
④	Tubo portacavo in acciaio DN 100 (4") sp. 4,0 mm	66,00 m
○	Materiale a cura dell'Appaltatore	
SGn	Stratigrafia sondaggio SGn	

PRIMA DELL'ESECUZIONE DEI LAVORI DOVRANNO ESSERE CONSULTATI GLI ENTI INTERESSATI PER ACCERTARE L'ESISTENZA ED EVENTUALMENTE L'UBICAZIONE DI SERVIZI NEL SOTTOSUOLO

*

PRIMA DI PROCEDERE CON L'ESECUZIONE DEGLI SCAVI E' NECESSARIO ACCERTARE L'ESATTA UBICAZIONE PLANO-ALTIMETRICA DI TUTTI I SERVIZI INTERRATI INTERFERENTI

L'INDAGINE ANDRA' SVOLTA MEDIANTE L'ESECUZIONE DI SAGGI A MANO ED ALLA PRESENZA DI RAPPRESENTANTI DELL'ENTE PROPRIETARIO

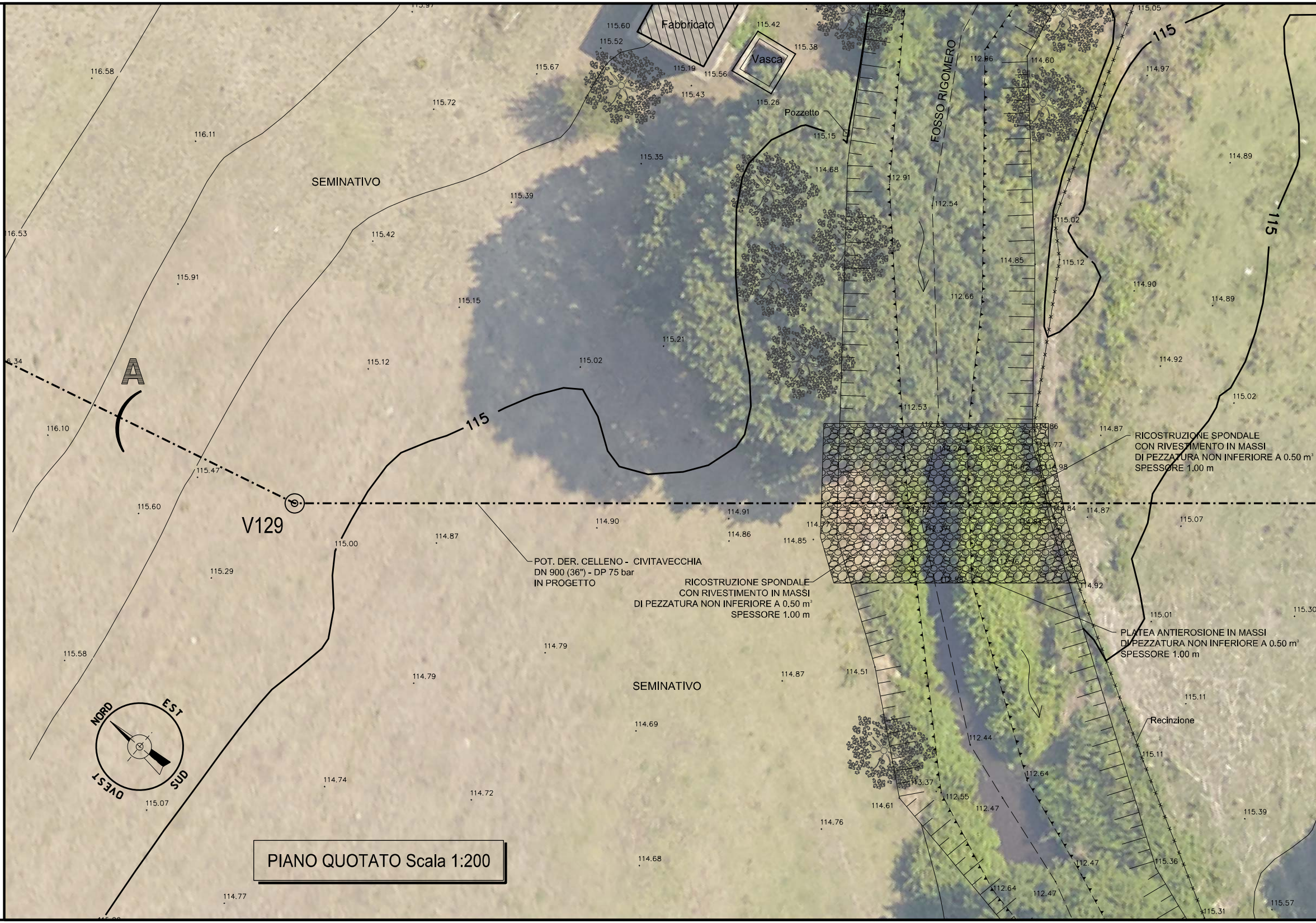
Fabbricato
Vasca
Pozzetto
FOSSO RIGOMERO
SEMINATIVO
SEMINATIVO
A
V129
115
115
115
115
NORD
EST
SUD
OVEST
Recinzione
POT. DER. CELLENO - CIVITAVECCHIA
DN 900 (36") - DP 75 bar
IN PROGETTO
RICOSTRUZIONE SPONDALE
CON RIVESTIMENTO IN MASSI
DI PEZZATURA NON INFERIORE A 0.50 m³
SPESSORE 1.00 m
RICOSTRUZIONE SPONDALE
CON RIVESTIMENTO IN MASSI
DI PEZZATURA NON INFERIORE A 0.50 m³
SPESSORE 1.00 m
PLATEA ANTIEROSIONE IN MASSI
DI PEZZATURA NON INFERIORE A 0.50 m³
SPESSORE 1.00 m
116.58
116.11
116.53
115.91
116.10
115.47
115.60
115.29
115.58
115.07
114.77
115.72
115.67
115.42
115.39
115.35
115.15
115.12
115.02
115.21
115.00
114.87
114.90
114.91
114.86
114.85
114.79
114.79
114.74
114.72
114.69
114.68
114.87
114.51
114.61
114.76
115.60
115.52
115.19
115.43
115.56
115.42
115.38
115.26
115.15
114.68
112.96
112.91
112.54
112.66
112.53
114.60
114.85
115.02
115.12
115.05
114.97
114.89
114.90
114.89
114.92
115.02
114.87
114.98
114.92
114.87
115.07
115.01
115.30
115.11
115.11
112.44
112.64
113.37
112.55
112.47
112.47
112.64
112.47
115.36
115.39
115.31
115.57

PIANO QUOTATO Scala 1:200

DISEGNI DI RIFERIMENTO	N.

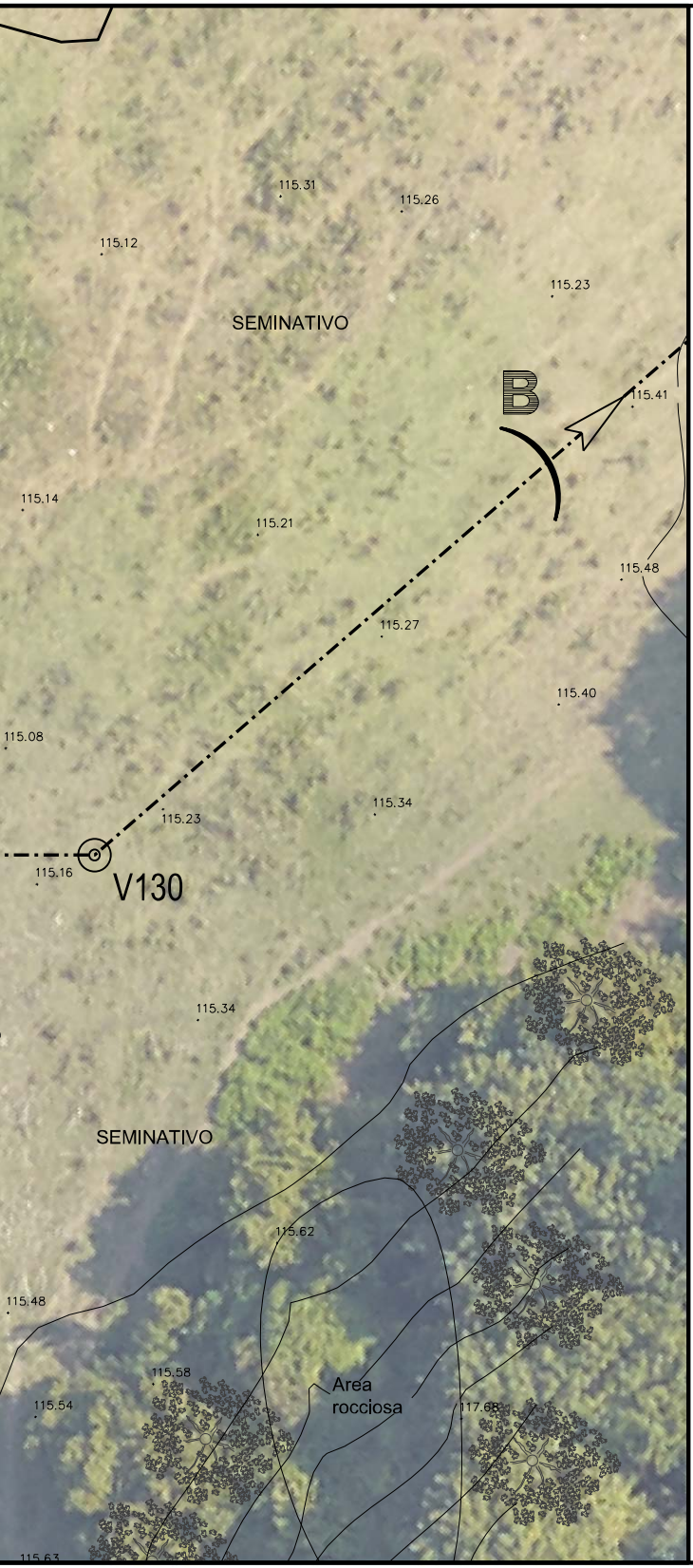
115.31
115.26
115.12
115.23
SEMINATIVO
B
115.41
115.14
115.21
115.48
115.27
115.08
115.40
115.23
115.34
115.16
V130
115.34
SEMINATIVO
115.62
115.48
115.58
Area rocciosa
117.68
115.54
115.63

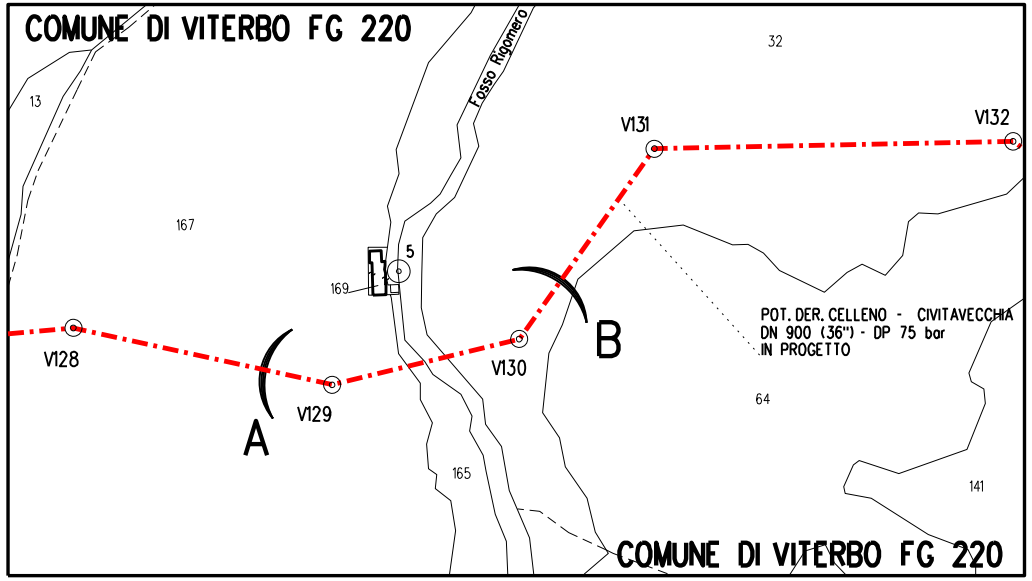
COMUNE DI VITERBO FG 220
Fosso Rigomero
32
13
V131
V132
167
5
169
B
A
V128
V129
V130
POT. DER. CELLENO - CIVITAVECCHIA
DN 900 (36") - DP 75 bar
IN PROGETTO
64
165
141
COMUNE DI VITERBO FG 220

PLANIMETRIA CATASTALE Scala 1:2000
Comune di VITERBO Foglio 220

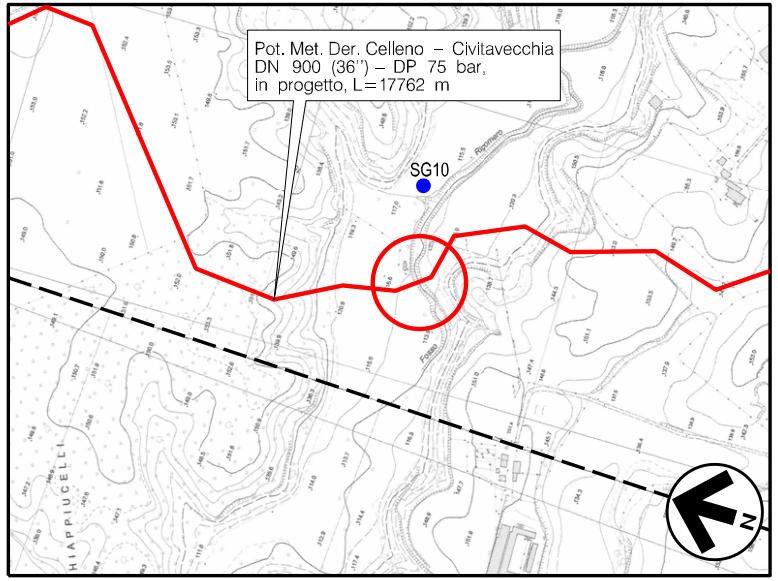
Pot. Met. Der. Celleno – Civitavecchia
DN 900 (36'') – DP 75 bar,
in progetto, L=17762 m
SG10
Rigomero
Fosso
HIAPPIUCELLI
N

COROGRAFIA Scala 1:10000
Foglio: C.T.R. - 354042

● UBICAZIONE DEI SONDAGGI GEOGNOSTICI

DOTT. ING. LUMINARI MARCO
N.1332

0	20/01/2020	EMISSIONE	CLEMENTI	BATTISTI	LUMINARI
Rev.	Data	Descrizione	Disegn.	Contr.	Approv.

Proprietario snam	Progettista COMIS consulenza materiali - ispezioni - saldatura progettazione - direzione lavori	Disegno AT-19372-06
Impianto: POT. MET. DER. CELLENO - CIVITAVECCHIA DN 900 (36") - DP 75 BAR		Revisione 0
		Comm. NR/19372
		Cod.tec. -
ATTRAVERSAMENTO (Pk km 13+436) FOSSO RIGOMERO		Scala VARIE