



REGIONE PUGLIA



PROVINCIA di FOGGIA

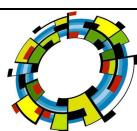


COMUNE di FOGGIA

<p>Proponente</p>	<p>WIND ENERGY LA ROCCA S.R.L.</p> <p>Sede Operativa Via Caravaggio, 125 - 65125 Pescara (PE) P.IVA 02276610686</p>				
<p>Progettazione e Coordinamento</p>	 <p>VEGA sas LANDSCAPE ECOLOGY & URBAN PLANNING Via delli Carri, 48 - 71121 Foggia - Tel. 0881.756251 - Fax 1784412324 mail: info@studiovega.org - website: www.studiovega.org</p>				
<p>Paesaggio e beni culturali</p>	<p>Arch. Antonio Demaio Tel. 0881.756251 Fax 1784412324 E-Mail: info@studiovega.org</p>	<p>Progettazione elettrica</p>	<p>Ditt. Ing. Francesco Gramazio Tel. 338.9722166 E-Mail: francesco.gramazio@carlomaresca.it</p>		
<p>Studio Geologico</p>	<p>Studio di Geologia Tecnica & Ambientale Dott.sa Geol. Giovanna Amedei Via Pietro Nenni, 4 - 71012 Rodi Garganico (Fg) Tel./Fax 0884.965793 Cell. 347.6262259 E-Mail: giovannaamedei@tiscali.it</p>	<p>Studio Acustico</p>	<p>Arch. Marianna Denora Via Savona, 3 - 70022 Altamura (BA) Tel. Fax 080 3147468 E-Mail: info@studioprogettazioneacustica.it</p>		
<p>Studio Idraulico e elettrico</p>	<p>Ing. Antonella Laura Giordano & Ing. Michea Napoli Viale degli Aviatori, 73/F14 - 71122 - Foggia e-mail: micheanapoli@gmail.com</p>	<p>Studio Naturalistico</p>	<p>Dott. Forestale Luigi Lupo Corso Roma, 110 71121 Foggia E-Mail: luigilupo@libero.it</p>		
<p>Studio Archeologico</p>		<p>Elaborazione e rilievi di campo</p>	<p>Geom. Nicola Laonigro E-Mail: nicola.laonigro@gmail.com</p>		
<p>Opera</p>	<p>Progetto di un impianto eolico composto da n. 10 Aerogeneratori nel Comune di Foggia (FG) alla località "La Stella - Duanera"</p>				
<p>Oggetto</p>	<p>Folder: AMBIENTALE - Parte E</p> <p>Nome Elaborato: U5U1VR6_SIA_DOC_E01a</p> <p>Descrizione Elaborato: Quadro di riferimento programmatico</p>				
<p>00</p>	<p>Gennaio 2020</p>	<p>Progetto definitivo</p>	<p>Vega</p>	<p>Arch. A. Demaio</p>	<p>Wind Energy La Rocca</p>
<p>Rev.</p>	<p>Data</p>	<p>Oggetto della revisione</p>	<p>Elaborazione</p>	<p>Verifica</p>	<p>Approvazione</p>
<p>Scala: Fs</p>	<p>Codice Pratica U5U1VR6</p>				
<p>Formato:</p>					

Indice

QUADRO DI RIFERIMENTO PROGRAMMATICO	6
1. VALUTAZIONE DI IMPATTO AMBIENTALE	6
1.1 Valutazione di impatto ambientale e direttive comunitarie	6
1.2 Norme italiane. Natura, effetti e campo di applicazione della V.I.A.	7
1.3 V.I.A. per i progetti della Regione Puglia	11
2. NORMATIVA ITALIANA DI RIFERIMENTO IN MATERIA DI V.I.A. DEGLI IMPIANTI EOLICI	11
2.1 Decreto del Ministero per lo Sviluppo Economico del 10 settembre 2010.....	12
2.2 Linee guida della Regione Puglia per l'autorizzazione degli impianti alimentati da fonti rinnovabili ...	13
2.3 DM 2015 Linee guida per la verifica di assoggettabilita' a valutazione di impatto ambientale dei progetti di competenza delle regioni e province autonome	13
2.4 Procedura di VIA	14
3 FONTI RINNOVABILI	18
3.1 Premessa.....	18
3.2 Programmazione energetica a livello europeo.....	18
4 STRUMENTI COMUNITARI PER L'INCENTIVAZIONE E IL SOSTEGNO DELLE FONTI RINNOVABILI	22
4.1 Direttiva 2009/28/CE del 23 aprile 2009 sulla promozione dell'uso dell'energia da fonti rinnovabili ..	22
4.2 Libro bianco per una strategia e un piano di azione della Comunità - Energia per il futuro: le fonti energetiche rinnovabili	23
4.3 Libro Verde - Strategia Europea per un'energia sostenibile, competitiva e sicura	24
4.4 Regolamento (CE) n. 663/2009 European Energy Programme for Recovery, “EEPR”	25
5 STRATEGIA ENERGETICA NAZIONALE	25
6 STRUMENTI DI PIANIFICAZIONE ENERGETICA	27
6.1 Il Piano di Azione Nazionale per le energie rinnovabili	27
6.2 Linee Guida Nazionale per le energie rinnovabili	30
6.3 Regolamento regionale 30 dicembre 2010, n. 24 “Linee Guida per l'autorizzazione degli impianti alimentati da fonti rinnovabili in Puglia”	32
6.4 Deliberazione della Giunta Regionale n.3029 del 30 dicembre 2010.....	33
6.5 Linee Guida per la realizzazione di impianti eolici nella Regione Puglia.....	34
6.6 Determina Dirigenziale n°1 del 03 gennaio 2011	34
7. STRUMENTI DI PIANIFICAZIONE AMBIENTALI E PAESAGGISTICI VIGENTI	35
7.1 Nazionale	35
7.1.1 RD 30 Dicembre 1923 n. 3267 – Vincolo Idrogeologico	35
7.1.2 Decreto Legislativo n. 42 del 22 Gennaio 2004	35
7.1.3 DPR 8 settembre 1997, n.357.....	37
7.1.4 DM 3 aprile 2000	37
7.2 Regionale	38
7.2.1 Programma regionale per la tutela dell'ambiente	38
7.2.2 Piano di bacino stralcio assetto idrogeologico	44
7.2.3 Piano Faunistico Regionale.....	46
7.2.4 Piano Paesaggistico Territoriale della Regione Puglia (PPTR)	48
7.3 Provinciale.....	50



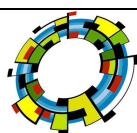
7.3.1 Piano Territoriale di Coordinamento della Provincia di Foggia	50
7.4 Comunale	51
7.4.1 La strumentazione urbanistica del Comune di Foggia	51
7.4.2 Adeguamento al PPTR	52
8. COMPATIBILITA' DEL PROGETTO RISPETTO AGLI STRUMENTI DI PIANIFICAZIONE E DI PROGRAMMAZIONE	
.....	52
8.1 Conformità al Piano Energetico Ambientale Regionale.....	52
8.2 Conformità al vincolo idrogeologico (RD n. 3267/23)	53
8.3 Conformità Decreto Legislativo n. 42 del 22 gennaio 2004.....	53
8.4 Conformità al Piano di Assetto Idrogeologico (PAI) delle Regioni Puglia.	54
8.5 Conformità al Piano Paesistico Territoriale della Regione Puglia	55
8.6 Conformità al Piano Territoriale di Coordinamento Provinciale	56
8.7 Conformità alla rete Natura 2000.....	58
8.8 Protezione degli ulivi secolari (L.R. 6/05).....	59
8.9 Conformità Piano Faunistico Venatorio.....	59
8.10 Conformità al P.R.G. di Foggia	59
8.11 Conformità al Piano di Tutela delle Acque	60

Elenco delle Figure

Fig. 1 – Aree Tutelate per legge.....	54
Fig. 2 – Aree Tutelate dal PAI	55
Fig. 3 – Aree Tutelate dal PPTR	56
Fig. 4 - Elementi di matrice naturale	57
Fig. 5 – Elementi di matrice antropica	57

Elenco delle Tabelle

Tab. 1 – Coordinate degli aerogeneratori.....	4
Tab. 2 - Allegato 1 Direttiva 2009/28/CE Obiettivi nazionali generali	23
Tab. 3 – Quadro complessivo.....	29
Tab. 4 – Produzione di energia elettrica	30



Premessa

Il presente Studio di Impatto Ambientale fa riferimento alla proposta della ditta WIND ENERGY LA ROCCA srl (nel seguito anche SOCIETA') di un impianto eolico nel Comune di Foggia ubicato a nord del centro abitato verso il alla località “La Stella - Duanera”, costituito da n. 10 aerogeneratori da 4,3 MW per una potenza complessiva di 43 MW e aventi un'altezza al mozzo pari a 107,5 metri ed un diametro del rotore pari a 145 metri, comprese le relative opere di connessione alla rete ed infrastrutture indispensabili alla costruzione ed al funzionamento dell'impianto. In particolare la posizione degli aerogeneratori è la seguente:

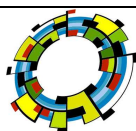
WTG	EST	NORD
1	539007,639	4597893,495
2	539310,322	4597429,501
3	541036,376	4596848,913
4	540864,690	4597433,644
5	540992,371	4598044,344
6	542859,389	4601646,158
7	544074,680	4601711,274
8	544449,342	4600342,277
9	545064,443	4601624,954
10	546189,989	4601781,337

Tab. 1 – Coordinate degli aerogeneratori

La proposta progettuale rientra tra quelli elencati nell'Allegato II alla Parte Seconda del D.Lgs. 152/2006 e s.m.i., al comma 2 - “Impianti eolici per la produzione di energia elettrica sulla terraferma con potenza complessiva superiore a 30 MW” e pertanto verrà presentata istanza **di Valutazione di Impatto Ambientale ai sensi dell’art.23 del D.Lgs.152/2006 al competente Ministero dell’Ambiente.**

Inoltre il parco eolico in progetto non ricade direttamente in un’area Rete Natura 2000, si trova a più di 10 km dal margine esterno della SIC-ZPS IT9110008 Valloni e steppe pedegarganiche, e dall’area IBA IT123 Promontorio del Gargano e Zone Umide della Capitanata.

Lo studio è finalizzato ad appurare quali sono le caratteristiche costruttive, di installazione e di funzionamento degli aerogeneratori eolici, gli impatti che questi e la relativa gestione ed esercizio possono provocare sull’ambiente, le misure di salvaguardia da adottare in relazione alla vigente normativa in materia.

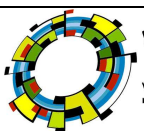


Lo Studio di Impatto Ambientale (S.I.A.) di tale opera, conformemente alla Legge Regionale 12 aprile 2001 n° 11 e succ. mod. ed int., della Deliberazione della Giunta Regionale 2 marzo 2004 n° 131 ed al D.P.C.M. del 27.12.1988 e di quanto indicato nell'allegato VII della parte 2 del D.Lgs. 152/2006 è stato condotto in considerazione di tre principali quadri di riferimento:

- **Programmatico;**
- **Progettuale;**
- **Ambientale;**

Nel sezione specifica del SIA il **Quadro di Riferimento Programmatico** fornisce gli elementi conoscitivi sulle relazioni tra l'opera progettata e gli atti di pianificazione e programmazione territoriale e settoriale. In particolare comprende:

- La descrizione degli obiettivi previsti dagli strumenti pianificatori, di settore e territoriali nei quali è inquadrabile il progetto stesso nonché di eventuali disarmonie tra gli stessi;
- La descrizione di rapporti di coerenza del progetto con gli obiettivi perseguiti dagli strumenti pianificatori;
- La descrizione del progetto in relazione agli stati di attuazione degli strumenti pianificatori.



QUADRO DI RIFERIMENTO PROGRAMMATICO

1. VALUTAZIONE DI IMPATTO AMBIENTALE

1.1 Valutazione di impatto ambientale e direttive comunitarie

L'istituto della valutazione preventiva dell'impatto ambientale delle attività umane si fa risalire al *National Policy Act* statunitense del 31 dicembre 1969 e a due provvedimenti francesi: il decreto del Consiglio di Stato del 12 ottobre e la legge 10 luglio 1976 n. 76.

Il *Policy Act* stabiliva che ogni progetto di intervento sul territorio capace di provocare ripercussioni di rilievo nell'ambiente fosse accompagnato da uno studio sulle prevedibili conseguenze ambientali e sulle possibili alternative, al fine di pervenire alla soluzione che meglio tenesse conto delle contrapposte esigenze dello sviluppo industriale e della conservazione ambientale.

Con il decreto e con le leggi francesi si stabiliva che fossero assoggettate a valutazione preventiva una serie di opere che si presumeva potessero avere un grave impatto ambientale.

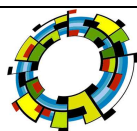
L'esperienza francese al riguardo non era isolata, ma corrispondeva a quella di altri paesi europei (Olanda, Lussemburgo, Belgio, Irlanda).

La considerazione che “la migliore politica ecologica consiste nell'evitare fin dall'inizio inquinamenti ed altre perturbazioni, anziché combatterne successivamente gli effetti”, e il convincimento che “in tutti i processi tecnici di programmazione e di decisione si deve tener conto subito delle eventuali ripercussioni sull'ambiente” indussero il legislatore comunitario a “prevedere procedure per valutare queste ripercussioni”. (Preambolo della direttiva del Consiglio 27 giugno 1985, n. 337).

Questa direttiva, modificata poi dalla direttiva 3 marzo 1997, n. 11, vuole che “gli Stati membri adottino le disposizioni necessarie affinché, prima del rilascio dell'autorizzazione, i progetti per i quali si prevede un impatto ambientale importante, segnatamente per natura, dimensioni od ubicazione, formino oggetto di una valutazione del loro impatto (art. 2 della direttiva).

L'art. 3 della direttiva precisa che “la valutazione di impatto ambientale individua, descrive e prevede in modo appropriato per ciascun caso particolare e conformemente agli articoli da 4 a 11” della direttiva stessa, gli effetti diretti ed indiretti di un progetto sui seguenti fattori:

- l'uomo, la fauna e la flora;
- il suolo, l'acqua, l'aria, il clima e il paesaggio;



- i fattori di cui ai due punti precedenti, considerati nella loro interazione;
- i beni materiali ed il patrimonio culturale.

La direttiva prevede due classi di opere e due tipi di procedure: quelle dell'Allegato I, che "debbono essere per principio sottoposti ad una valutazione sistematica"; quelli dell'Allegato II, che "non hanno necessariamente ripercussioni di rilievo sull'ambiente", e quindi, vengono "sottoposti ad una valutazione qualora gli stati membri ritengano che le loro caratteristiche lo esigano".

Tra i progetti sottoposti alla valutazione di impatto ambientale sono inclusi anche gli impianti di produzione di energia mediante lo sfruttamento del vento.

Il disegno della direttiva è chiaro: essa vuole che prima di avviare a realizzazione opere che possano determinare un impatto ambientale rilevante si proceda:

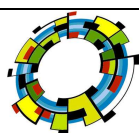
- ad una valutazione di tale impatto;
- alla presa in considerazione di tale valutazione da parte dell'autorità pubblica che deciderà sull'autorizzazione o meno alla realizzazione dell'opera;
- alla possibilità di esprimersi del pubblico interessato, che va quindi debitamente informato.

La direttiva del 97, diversamente da quanto faceva il testo originario del 1985 prevede che l'impatto ambientale delle opere sia sottoposto non solo ad una "valutazione", ma anche ad una "autorizzazione": ciò fa ritenere che la nuova normativa Comunitaria non configuri più la valutazione di impatto ambientale come un'indagine conoscitiva, ma la innalzi a momento di concreta salvaguardia dell'ambiente.

1.2 Norme italiane. Natura, effetti e campo di applicazione della V.I.A.

La procedura di Valutazione di Impatto Ambientale è stata introdotta in Italia a seguito dell'emanazione della direttiva CEE 377/85, in base alla quale gli stati membri della Comunità Europea hanno dovuto adeguare la loro legislazione: la direttiva ha sancito il principio secondo il quale per ogni grande opera di trasformazione del territorio è necessario prevedere gli impatti sull'ambiente, naturale ed antropizzato.

Il recepimento della direttiva, avvenuto con la L. 349/86, ed i D.P.C.M. n° 377 del 10 agosto 1988 e del 27 dicembre 1988, ha fatto sì che anche in Italia i grandi progetti venissero sottoposti ad un'attenta e rigorosa analisi per quanto riguarda gli effetti sul territorio e sull'ambiente.



La L. 349/86 “Istituzione del Ministero dell’Ambiente” ha stabilito che l’autorità preposta al rilascio del giudizio di Compatibilità Ambientale, indispensabile per poter realizzare l’opera, fosse proprio il Ministero dell’Ambiente.

La definizione della procedura di Valutazione di Impatto Ambientale (VIA) è avvenuta tramite i due DPCM sopra citati: con il primo si è individuato l’insieme delle opere da sottoporre obbligatoriamente a VIA (sostanzialmente mutuato da quello fornito nell’allegato A della direttiva CEE), con il secondo sono state fissate le norme tecniche che regolano la procedura stessa.

Successivamente, il D.P.R. 12 aprile 1996 “Atto di indirizzo e coordinamento” ha regolato la procedura di VIA anche per altre opere minori, corrispondenti a quelle elencate nella citata direttiva CEE (allegato B), per le quali era stata lasciata libertà di azione ai singoli stati membri: il suddetto D.P.R. delega le Regioni italiane a dotarsi di legislazione specifica per una serie di categorie di opere, elencate all’interno di due allegati (nell’allegato A sono inserite le opere che devono essere necessariamente sottoposte a procedura di VIA, nell’allegato B sono elencate le opere da sottoporre a procedura di Verifica).

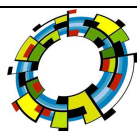
Il decreto stabilisce che, per le opere dell’allegato B, deve essere l’autorità competente a verificare e decidere, sulla base degli elementi contenuti nell’allegato D, se l’opera deve essere assoggettata alla procedura di Via.

Sono rilevanti, inoltre, le recenti direttive 96/61/CE e 97/11/CE che probabilmente incideranno notevolmente nel processo di pianificazione di opere pubbliche ed in quello autorizzativo per la loro realizzazione.

La direttiva 96/61/CE (capitolo 2 par.2) sulla prevenzione e riduzione dell’inquinamento integrato (IPCC) è stata recepita con il D. L. del 4 agosto 1999, n° 372 unicamente per gli impianti esistenti (tra cui gli impianti di incenerimento di RSU). Per i nuovi impianti e le modifiche sostanziali agli impianti esistenti bisognerà far riferimento al D.dL 5100.

La direttiva 97/11/CE, ha modificato la 337/85; pur non imponendo nuovi obblighi, amplia gli elenchi dei progetti da sottoporre a VIA.

Le opere comprese nell’allegato I passano da 9 a 20; relativamente alle opere previste dall’allegato II la nuova direttiva introduce una selezione preliminare, viene lasciata libertà agli Stati membri di optare o per un criterio automatico basato su soglie dimensionali oltre le quali scatta la procedura, o un esame caso per caso dei progetti.



A questi principali riferimenti legislativi se ne aggiungono altri, sempre di livello nazionale, volti a regolare specifici aspetti della VIA:

- Circolare del Ministero dell'ambiente 11 agosto 1989, pubblicità degli atti riguardanti la richiesta di pronuncia di compatibilità ambientale di cui all'art.6 della l. 8 luglio 1986;

Consultazione del pubblico, acquisizione dei pareri e consultazioni transfrontaliere

Della presentazione dell'istanza, della pubblicazione della documentazione, deve essere dato contestualmente specifico avviso al pubblico sul sito web dell'autorità competente. Tale forma di pubblicità tiene luogo delle comunicazioni di cui agli articoli 7 e 8, commi 3 e 4, della legge 7 agosto 1990, n. 241. Dalla data di pubblicazione sul sito web dell'avviso al pubblico decorrono i termini per la consultazione, la valutazione e l'adozione del provvedimento di VIA.

Il procedimento per la valutazione dell'impatto ambientale è, per la sua propria natura e per la sua configurazione normativa, un mezzo preventivo di tutela dell'ambiente: attraverso il suo espletamento in un momento anteriore all'approvazione del progetto dell'opera è possibile salvaguardare l'interesse pubblico ambientale prima che questo venga lesa, o negando l'autorizzazione a realizzare il progetto o imponendo che sia modificato secondo determinate prescrizioni, intese ad eliminare o a ridurre gli effetti negativi sull'ambiente.

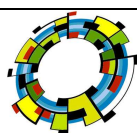
La valutazione di impatto ambientale positiva ha natura di "fatto giuridico permissivo" del proseguimento e della conclusione del procedimento per l'autorizzazione alla realizzazione dell'opera.

Il parere sulla compatibilità ambientale ha invero un'efficacia quasi vincolante.

Il soggetto pubblico o privato che intende realizzare l'opera può soltanto impugnare un eventuale parere negativo.

Nel caso di parere di competenza statale, esso può essere disatteso solo per opere di competenza ministeriale, qualora il Ministro competente non ritenga di uniformarsi e rimetta la questione al Consiglio dei Ministri.

Nel caso di parere di competenza regionale i progetti devono essere adeguati agli esiti del giudizio; se si tratta di progetti di iniziativa di autorità pubbliche, il provvedimento definitivo che ne autorizza la realizzazione deve evidenziare adeguatamente la conformità delle scelte seguite al parere di compatibilità ambientale (art. 7, secondo comma, del D.P.R. 12 aprile 1996).



Oggetto della valutazione sono le conseguenze di un'opera sull'ambiente, nella vasta accezione che è stata accolta nel nostro ordinamento in base all'art. 3 della direttiva 337/1985, agli artt. 6 e 18 della legge 349/1986, e all'allegato I del D.P.C.M. del 27 dicembre 1988.

In particolare secondo tale allegato, lo studio di impatto ambientale di un'opera dovrà considerare oltre alle componenti naturalistiche ed antropiche interessate, anche le interazioni tra queste ed il sistema ambientale preso nella sua globalità.

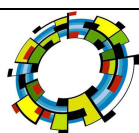
Le componenti ed i fattori ambientali sono così intesi:

1. *atmosfera: qualità dell'aria e caratterizzazione meteoclimatica;*
2. *ambiente idrico;*
3. *suolo e sottosuolo;*
4. *vegetazione flora e fauna;*
5. *ecosistemi;*
6. *salute pubblica;*
7. *rumori e vibrazioni;*
8. *radiazioni ionizzanti e non ionizzanti;*
9. *paesaggio.*

In base a quanto fin qui detto, vi sono quattro classi di opere che devono (o possono) essere sottoposte a VIA:

- Classe I le opere di cui all'allegato I e alcune opere di cui all'allegato II della direttiva Comunitaria 337/1985 che sono sottoposte a VIA di competenza statale secondo il D.P.C.M. 10 agosto 1988, n. 377 e D.P.R. 11 febbraio 1998. Esse sono sempre sottoposte a VIA.
- Classe II la maggior parte delle opere di cui all'allegato II della direttiva, inserite nell'Allegato A del D.P.R. del 12 aprile 1996, modificato dal D.P.C.M. 3 settembre 1999, che sono sempre sottoposte a VIA, di competenza regionale. Il relativo procedimento è disciplinato in buona parte da norme regionali e provinciali.
- Classe III alcune opere di cui all'allegato II della direttiva, inserite nell'Allegato B, del D.P.R. 12 aprile 1996, che devono essere comunicate alla pubblica amministrazione e vengono assoggettate a VIA solo se quest'ultima lo ritiene necessario.

Il relativo procedimento è di competenza regionale.



- Classe IV opere speciali, soggette a normative specifiche che prevedono una particolare VIA, generalmente di competenza statale.

1.3 V.I.A. per i progetti della Regione Puglia

La Regione Puglia, con l'entrata in vigore della Legge Regionale 12 aprile 2001 n° 11 “Norme sulla valutazione dell'Impatto ambientale”, ha recepito la direttiva europea 97/11 e dato attuazione alle indicazioni espresse nel D.P.R. 12/4/96, modificato dal D.P.C.M. 3 settembre 1999, nonché ha disciplinato le procedure di valutazione di incidenza ambientale di cui al D.P.R. 8 settembre 1997 n° 357.

La legge 11/01 disciplina la procedura per l'impatto Ambientale dei progetti pubblici e privati riguardanti la realizzazione di impianti, opere ed interventi che possano avere rilevante impatto sull'ambiente.

Si tratta a tutti gli effetti di una legge quadro regionale, che in conformità con la normativa nazionale e comunitaria, vuole essere uno strumento strategico e determinante per perseguire rilevanti obiettivi quali:

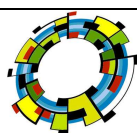
- l'affermazione della VIA come metodo e come elemento informatore di scelte strategiche a tutela dell'ambiente e della salute pubblica;
- la razionalizzazione e la semplificazione delle procedure;
- la creazione di un unico processo decisionale valutativo ed autorizzativo;
- il coinvolgimento delle autonomie locali;
- la partecipazione attiva dei cittadini al processo decisionale;
- la trasparenza delle procedure.

La legge regionale 11/01 è composta da 32 articoli e da 2 Allegati contenenti gli elenchi relativi alle tipologie progettuali soggette a VIA obbligatoria (Allegato “A”) e quelle soggette a procedura di verifica di assoggettabilità a VIA (Allegato “B”).

L'Elenco B.2 dell' Allegato B della legge in questione, fra i progetti di competenza della Provincia, al punto B.2.g/3) riporta, nell'ambito dell'industria energetica, gli **“impianti industriali per la produzione di energia mediante lo sfruttamento del vento” sono soggetti a Verifica di Assoggettabilità alla V.I.A.**

2. NORMATIVA ITALIANA DI RIFERIMENTO IN MATERIA DI V.I.A. DEGLI IMPIANTI EOLICI

La norma di riferimento in Italia, riguardante la V.I.A., è la L. 22 Febbraio 1994 n.146 (Legge Comunitaria 1993) che recepisce la Direttiva 85/337/CEE concernente la valutazione dell'impatto ambientale di determinati



progetti pubblici e privati (successivamente modificata ed integrata dalla Direttiva 97/11/CE del Consiglio del 3 marzo 1997).

A tale atto è seguito il D.P.R. 12 Aprile 1996 “Atto di indirizzo e coordinamento per l’attuazione dell’art. 40, comma1, della L.22 Febbraio 1994 n.146 concernente disposizioni in materia di impatto ambientale”. Questo D.P.R. dispone la V.I.A. riguardo agli impianti industriali per la produzione di energia mediante lo sfruttamento del vento.

Le norme tecniche per la redazione della V.I.A. sono disciplinate dal D.P.C.M. 27 Dicembre 1988 “Norme tecniche per la redazione degli studi di impatto ambientale”.

La normativa statale demanda alla Regioni il compito di regolare in maniera più dettagliata ed esaustiva la procedura di V.I.A. e i doveri, diritti e compiti dei vari soggetti che sono o possono essere coinvolti in questo procedimento.

Ogni Regione disciplina, nei limiti e secondo i principi della normativa nazionale, la procedura di valutazione di impatto ambientale relativa a impianti eolici industriali da realizzarsi sul proprio territorio.

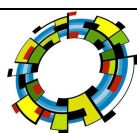
La necessità di sottoporre la realizzazione di un impianto eolico ad una valutazione di impatto ambientale è di competenza delle Regioni che esercitano tale attività decisionale analizzando diversi fattori:

- la posizione geografica dell’impianto;
- la capacità produttiva;
- l’utilizzo delle risorse ambientali;
- il rischio di incidenti;
- la produzione di rifiuti;

In relazione alla proposta tale progetto rientra tra quelli elencati nell'Allegato II alla Parte Seconda del D.Lgs. 152/2006 e s.m.i., al comma 2 - “Impianti eolici per la produzione di energia elettrica sulla terraferma con potenza complessiva superiore a 30 MW” e pertanto verrà presentata istanza **di Valutazione di Impatto Ambientale ai sensi dell’art.23 del D.Lgs.152/2006 al competente Ministero dell’Ambiente.**

2.1 Decreto del Ministero per lo Sviluppo Economico del 10 settembre 2010

Con tale decreto sono state emanate delle linee guida per il procedimento di autorizzazione unica degli impianti alimentati da fonti rinnovabili in attuazione decreto legislativo 29 dicembre 2003, n. 387 relativa alla promozione dell’energia elettrica prodotta da fonti energetiche rinnovabili ed in particolare l’articolo 12



concernente la razionalizzazione e semplificazione delle procedure autorizzative, così come modificato dall'articolo 2 della legge 24 dicembre 2007, n. 244. Nella parte IV punto 16.3 con l'allegato 4 ha individuato i criteri il corretto inserimento nel paesaggio e sul territorio ai fini della tutela paesaggistica ed ambientale.

2.2 Linee guida della Regione Puglia per l'autorizzazione degli impianti alimentati da fonti rinnovabili

La Regione Puglia a recepimento del Regolamento attuativo del Decreto del Ministero per lo Sviluppo Economico del 10 settembre 2010, "Linee Guida per l'autorizzazione degli impianti alimentati da fonti rinnovabili", ha individuato le aree e siti non idonei alla installazione di specifiche tipologie di impianti alimentati da fonti rinnovabili nel territorio della regione Puglia.

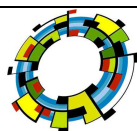
L'individuazione della non idoneità dell'area e il risultato della ricognizione delle disposizioni volte alla tutela dell'ambiente, del paesaggio, del patrimonio storico e artistico, delle tradizioni agroalimentari locali, della biodiversità e del paesaggio rurale che identificano obiettivi di protezione non compatibili con l'insediamento, in determinate aree, di specifiche tipologie e/o dimensioni di impianti, i quali determinerebbero, pertanto, una elevata probabilità di esito negativo delle valutazioni, in sede di autorizzazione.

2.3 DM 2015 Linee guida per la verifica di assoggettabilità a valutazione di impatto ambientale dei progetti di competenza delle regioni e province autonome

Fermo restando quanto previsto nell'allegato V alla parte seconda del decreto legislativo n. 152/2006, il Ministero dell'ambiente e della tutela del territorio e del mare, con proprio decreto, su richiesta della regione o provincia autonoma, tenendo conto delle specifiche peculiarità ambientali e territoriali e per determinate categorie progettuali dalle stesse individuate:

a) definisce una diversa riduzione percentuale delle soglie dimensionali di cui all'allegato IV della parte seconda del decreto legislativo n. 152/2006 rispetto a quanto previsto dalle presenti linee guida in relazione alla presenza di specifiche norme regionali che, nell'ambito della procedura di autorizzazione dei progetti, garantiscano livelli di tutela ambientale più restrittivi di quelli stabiliti dalle norme dell'Unione europea e nazionali nelle aree sensibili individuate al paragrafo 4 delle allegate linee guida;

b) definisce, qualora non siano applicabili i criteri specifici individuati al paragrafo 4 delle allegate linee guida, un incremento nella misura massima del 30% delle soglie dimensionali di cui all'allegato IV della parte seconda del decreto legislativo n. 152/2006, garantendo livelli di tutela ambientale complessivamente non inferiori a quelli richiesti dalle vigenti norme dell'Unione europea e nazionali;



c) definisce, qualora non siano applicabili i criteri specifici individuati al paragrafo 4 delle allegate linee guida, criteri o condizioni in base ai quali è possibile escludere la sussistenza di potenziali effetti significativi sull'ambiente e pertanto non è richiesta la procedura di verifica di assoggettabilità alla VIA.

2.4 Procedura di VIA

La procedura di VIA è uno strumento procedurale che pone la salvaguardia dell'ambiente naturale e della salute dell'uomo al centro dei processi decisionali che precedono la realizzazione di un'opera o di un intervento sul territorio.

La VIA si esplica attraverso una procedura amministrativa finalizzata a valutare la compatibilità ambientale di un'opera proposta sulla base di un'analisi di tutti gli effetti che l'opera stessa esercita sull'ambiente e sulle componenti socio-economiche interessate nelle varie fasi della sua realizzazione: dalla progettazione, alla costruzione, all'esercizio, fino alla dismissione.

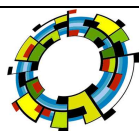
La procedura di valutazione (istruttoria) termina con la "pronuncia di compatibilità ambientale". Tale procedura è caratterizzata dalla possibilità di interazione tra autorità pubblica, proponente e popolazione interessata per apportare modifiche migliorative al progetto e, quindi, sottoporre nuovamente lo studio di impatto modificato alla procedura di VIA.

La VIA non è una procedura di valutazione assoluta ma va considerata come strumento di supporto alle decisioni nel confronto tra le soluzioni alternative. La VIA dovrebbe consentire la scelta di un'opera ad impatto minimo in un sito ottimale.

Per redigere uno studio di impatto sono necessarie informazioni approfondite e dati scientifici di grande attendibilità per comparare gli effetti ambientali dell'opera da realizzare con le caratteristiche ambientali preesistenti.

Lo Studio di Impatto Ambientale, deve essere così articolato:

1. *Descrizione del progetto*
2. *Descrizione dell'ambiente*
3. *Analisi degli impatti*
4. *Analisi delle alternative*
5. *Misure di mitigazione*
6. *Monitoraggio*



7. Aspetti metodologici e operativi.

1 Descrizione del progetto

La descrizione del progetto deve indicare quale intervento si intende realizzare, con quali motivazioni, in quale luogo e con quali scadenze temporali. La documentazione da presentare deve dunque chiarire quali sono le ragioni dell’iniziativa, il suo inquadramento nelle decisioni o nei programmi che stanno a monte, le utilità che si intendono perseguire e le condizioni alle quali si è disposti ad assoggettarsi, le caratteristiche tecniche del progetto (tipo di opera, durata dell’opera e dei lavori, ecc.).

2 Descrizione dell’ambiente

La descrizione dell’ambiente ha lo scopo di definirne le caratteristiche e i livelli di qualità preesistenti all’intervento.

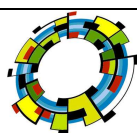
A tal fine, lo studio di impatto ambientale deve contenere una descrizione dell’ambiente, che includa:

- l’individuazione dell’ambito territoriale di riferimento;
- una descrizione dello stato iniziale delle componenti ambientali, con particolare riferimento alla popolazione, alla fauna, alla vegetazione, al suolo e sottosuolo, all’acqua, all’aria, ai fattori climatici, al patrimonio architettonico e archeologico e agli altri beni materiali, al paesaggio, agli aspetti socio-economici (assetto igienico-sanitario, assetto territoriale, assetto economico) e all’interazione tra i vari fattori;
- una mappa e una breve descrizione del sito e dell’area circostante che indichino le caratteristiche fisiche, naturali e antropizzate quali la topografia, la copertura del terreno e gli usi territoriali (comprese le aree sensibili, quali le aree residenziali, le scuole, le aree ricreative);
- l’individuazione delle aree e degli elementi importanti dal punto di vista conservativo, paesaggistico, storico, culturale o agricolo;
- dati relativi all’idrologia, comprese le acque di falda e le aree a rischio alluvionale;

3 La definizione degli impatti

La definizione degli impatti, e soprattutto degli “impatti significativi” rappresenta una delle fasi più importanti e più delicate della procedura di valutazione di impatto ambientale.

L’analisi degli impatti ambientali ha lo scopo di identificare i potenziali impatti critici esercitati dal progetto sull’ambiente nelle fasi di analisi e preparazione del sito, costruzione, operatività e manutenzione, nonché



eventuale smantellamento delle opere e ripristino e/o recupero del sito, e di prevederne e valutarne gli effetti prodotti, attraverso l'applicazione di opportuni metodi di stima e valutazione.

A tal fine, lo studio di impatto ambientale deve fornire:

1. l'individuazione dei potenziali impatti significativi (intesi come i potenziali effetti di azioni di progetto che possono provocare significative alterazioni di singole componenti ambientali, o del sistema ambientale nel suo complesso), attraverso l'analisi delle interazioni tra le azioni di progetto e le componenti ambientali, con particolare riferimento alla popolazione, alla fauna, alla vegetazione, al suolo e sottosuolo, all'acqua, all'aria, ai fattori climatici, al patrimonio architettonico e archeologico e agli altri beni materiali, al paesaggio, agli aspetti socio-economici e all'interazione tra i vari fattori.

2. la stima e la valutazione degli effetti prodotti dai potenziali impatti significativi sull'ambiente, con particolare attenzione per gli impatti critici (intesi come gli impatti, negativi e positivi, di maggiore rilevanza sulle risorse di qualità più elevata, ovvero gli impatti che costituiscono presumibilmente i nodi principali di conflitto sull'uso delle risorse ambientali), che comprenda:

- la descrizione delle componenti dell'ambiente soggette a impatto ambientale nelle fasi di analisi conoscitiva e preparazione del sito, costruzione, operatività e manutenzione, nonché eventuale smantellamento delle opere e ripristino e/o recupero del sito, con particolare riferimento alla popolazione, alla fauna, alla vegetazione, al suolo e sottosuolo, all'acqua, all'aria, ai fattori climatici, al patrimonio architettonico e archeologico e agli altri beni materiali, al paesaggio, agli aspetti socio-economici (assetto igienico-sanitario, assetto territoriale, assetto economico) e all'interazione tra i vari fattori;

- la descrizione dei probabili effetti rilevanti, positivi e negativi, delle opere e degli interventi proposti sull'ambiente:

a) dovuti all'attuazione del progetto;

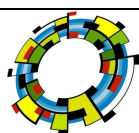
b) dovuti all'utilizzazione delle risorse naturali;

c) dovuti all'emissione di inquinanti, alla creazione di sostanze nocive e allo smaltimento di rifiuti;

d) dovuti a possibili incidenti;

e) dovuti all'azione cumulativa dei vari fattori;

e la menzione dei metodi di previsione utilizzati per individuare e misurare tali effetti



sull'ambiente;

- la descrizione dei probabili effetti negativi o positivi, su alcuni indicatori di sostenibilità:

a) la tutela della diversità biologica;

b) la tutela del rischio di esposizione ai campi elettromagnetici;

c) la diminuzione delle emissioni in atmosfera di gas-serra.

3. L'analisi costi - benefici dell'opera o dell'intervento, qual ora si tratti di opere pubbliche o comunque opere con finanziamento pubblico.

4. Analisi delle alternative

L'analisi delle alternative ha lo scopo di individuare le possibili soluzioni alternative e di confrontarne i potenziali impatti con quelli determinati dall'intervento proposto.

A tal fine, lo studio di impatto ambientale deve fornire:

A. una descrizione delle alternative che vengono prese in esame, con riferimento a: - *alternative strategiche*: consistono nella individuazione di misure per prevenire la domanda e/o in misure diverse per realizzare lo stesso obiettivo;

- *alternative di localizzazione*: sono definibili in base alla conoscenza dell'ambiente, alla individuazione di potenzialità d'uso dei suoli e ai limiti rappresentati da aree critiche e sensibili;

- *alternative di processo o strutturali*: consistono nell'esame di differenti tecnologie e processi e di materie prime da utilizzare;

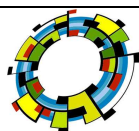
- *alternative di compensazione o di mitigazione degli effetti negativi*: consistono nella ricerca di contropartite nonché in accorgimenti vari per limitare gli impatti negativi non eliminabili;

- *alternativa zero*: consiste nel non realizzare il progetto;

B. l'esposizione dei motivi della scelta compiuta, con riferimento alle alternative individuate, ivi compresa l'alternativa zero, qualora esso non sia previsto in un piano o programma comunque già sottoposto a VIA.

5 Monitoraggio

Il monitoraggio degli impatti deve garantire la verifica, nelle diverse fasi (realizzazione, esercizio, ecc.), dei parametri di progetto e delle relative perturbazioni ambientali (livelli delle emissioni, rumorosità, ecc.), il controllo degli effetti, nello spazio e nel tempo, sulle componenti ambientali, nonché il controllo dell'efficacia



delle misure di mitigazione previste. Lo studio di impatto ambientale deve contenere la descrizione dell'eventuale programma di monitoraggio al quale assoggettare le opere o gli interventi.

6 Aspetti metodologici e operativi

Lo studio di impatto ambientale deve infine contenere:

- la descrizione e la motivazione delle metodologie di indagine e di valutazione impiegate;
- l'elencazione degli esperti che hanno redatto lo studio;
- il sommario delle eventuali difficoltà (lacune tecniche o mancanza di conoscenze) incontrate nella redazione dello studio.

3 FONTI RINNOVABILI

3.1 Premessa

Le fonti energetiche rinnovabili, come il sole, il vento, le risorse idriche, le risorse geotermiche, le maree, il moto ondoso e le biomasse, costituiscono risorse energetiche praticamente inesauribili.

La caratteristica fondamentale delle fonti rinnovabili consiste nel fatto che esse rinnovano la loro disponibilità in tempi estremamente brevi: si va dalla disponibilità immediata nel caso di uso diretto della radiazione solare, ad alcuni anni nel caso delle biomasse.

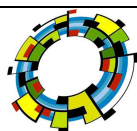
Ciascuna fonte alimenta a sua volta una tecnica di produzione dell'energia; pertanto altre forme di energia secondaria (termica, elettrica, meccanica e chimica) possono essere ottenute da ciascuna sorgente con le opportune tecnologie di trasformazione.

Una importante caratteristica delle fonti rinnovabili è che esse presentano impatto ambientale trascurabile, per quanto riguarda il rilascio di inquinanti nell'aria e nell'acqua; inoltre l'impegno di territorio, anche se vasto, è temporaneo e non provoca né effetti irreversibili né richiede costosi processi di ripristino.

La produzione da fonti rinnovabili rientra dunque nel mix di nuove tecnologie la cui introduzione contribuirà a ridurre le emissioni di anidride carbonica e altri inquinanti.

3.2 Programmazione energetica a livello europeo

In ambito europeo, il settore dell'energia sta attraversando un periodo di rilevanti cambiamenti per l'effetto combinato delle politiche comunitarie d'integrazione e di apertura alla concorrenza, delle iniziative nazionali di liberalizzazione e privatizzazione dell'industria energetica e delle politiche ambientali.



L’Unione Europea considera il settore energetico un settore chiave, che raggiunge livelli di integrazione politica ed economica sempre maggiori e la cui responsabilità coinvolge ormai non solo il livello nazionale ma anche quello sovranazionale.

Per questi motivi la Commissione ha elaborato, nel 1995, il Libro Bianco per una politica energetica dell’Unione Europea che costituisce un quadro di riferimento e un punto di partenza per una politica energetica coerente e coordinata tra i diversi Stati membri. I principali obiettivi della politica energetica europea descritti nel libro bianco sono il raggiungimento:

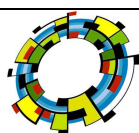
- della competitività attraverso l’integrazione dei mercati nazionali dell’energia;
- della sicurezza degli approvvigionamenti;
- dello sviluppo sostenibile.

La programmazione e gli obiettivi e in materia sono stati aggiornati e rielaborati nel Libro Verde del 2006 “*Una strategia europea per un’energia sostenibile, competitiva e sicura*”, nel quale si focalizzano sei settori prioritari:

- (i) completamento dei mercati interni europei dell’energia elettrica e del gas;
- (ii) mercato interno di solidarietà tra stati membri (sicurezza degli approvvigionamenti);
- (iii) mix energetico più sostenibile, efficiente e diversificato;
- (iv) approccio integrato per affrontare i cambiamenti climatici;
- (v) promozione dell’innovazione;
- (vi) politica energetica esterna comune e coerente.

Vengono fissati i tre obiettivi principali da perseguire:

- *Sviluppo sostenibile: (i) sviluppare fonti rinnovabili di energia competitive e altre fonti energetiche e vettori a basse emissioni di carbonio, in particolare combustibili alternativi per il trasporto, (ii) contenere la domanda di energia in Europa e (iii) essere all’avanguardia nell’impegno globale per arrestare i cambiamenti climatici e migliorare la qualità dell’aria a livello locale.*
- *Competitività: (i) assicurare che la liberalizzazione del mercato dell’energia offra vantaggi ai consumatori e all’intera economia e favorisca allo stesso tempo gli investimenti nella produzione di energia pulita e nell’efficienza energetica, (ii) attenuare l’impatto dei prezzi elevati dell’energia a livello internazionale sull’economia e sui cittadini dell’UE e (iii) mantenere l’Europa all’avanguardia nel settore delle tecnologie energetiche.*



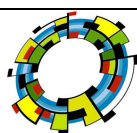
- *Sicurezza dell’approvvigionamento: affrontare la crescente dipendenza dalle importazioni con un approccio integrato – ridurre la domanda, diversificare il mix energetico dell’UE utilizzando maggiormente l’energia locale e rinnovabile competitiva e diversificando le fonti e le vie di approvvigionamento per l’energia importata, (ii) istituendo un quadro di riferimento che incoraggerà investimenti adeguati per soddisfare la crescente domanda di energia, (iii) dotando l’UE di strumenti più efficaci per affrontare le emergenze, (iv) migliorando le condizioni per le imprese europee che tentano di accedere alle risorse globali e (v) assicurando che tutti i cittadini e le imprese abbiano accesso all’energia.*

Per raggiungere questi obiettivi sono considerati strumenti essenziali la realizzazione del Mercato Interno dell’Energia, la promozione dell’utilizzo delle energie rinnovabili e, soprattutto, la realizzazione di un sistema di reti energetiche integrato ed adeguato non solo all’interno dei Paesi Come punto di partenza della propria politica energetica e della creazione del Mercato Interno dell’Energia, la Commissione Europea pone la liberalizzazione dei mercati energetici e l’introduzione della concorrenza, in particolare nel settore dell’energia elettrica e del gas. Alla base di questo processo vi è il recepimento, da parte degli Stati Membri, delle Direttive europee sul mercato interno dell’elettricità e del gas (Direttive 96/92/CE del 19 dicembre 1996 e 98/30/CE del 22 giugno 1998).

Con le successive Direttive 2003/54/CE “Norme Comuni per il Mercato Interno dell’Energia Elettrica in abrogazione della Direttiva 96/92/CE” e 2003/55/CE “Norme Comuni per il Mercato Interno del Gas Naturale in abrogazione della Direttiva 98/30/CE” del 26 giugno 2003 si è cercato di accelerare e migliorare i processi di liberalizzazione del mercato in atto, attraverso due differenti ordini di provvedimenti.

Infine la Direttiva 2009/72/CE del 13 luglio 2009 “Norme Comuni per il Mercato Interno dell’Energia Elettrica in abrogazione della Direttiva 2003/54/CE”, attualmente in vigore, stabilisce norme comuni per la generazione, la trasmissione, la distribuzione e la fornitura dell’energia elettrica, unitamente a disposizioni in materia di protezione dei consumatori al fine di migliorare e integrare i mercati competitivi dell’energia elettrica nella Comunità europea.

Inoltre definisce le norme relative all’organizzazione e al funzionamento del settore dell’energia elettrica, l’accesso aperto al mercato, i criteri e le procedure da applicarsi nei bandi di gara e nel rilascio delle autorizzazioni nonché nella gestione dei sistemi.



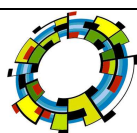
Sono state introdotte misure finalizzate ad avviare un processo di liberalizzazione progressiva della domanda, per consentire a tutte le imprese di beneficiare dei vantaggi della concorrenza, a prescindere dalla loro dimensione, al fine di ridurre i prezzi anche per i consumatori domestici e di giungere ad un'effettiva parità delle condizioni praticate in tutti gli stati UE in modo da creare effettivamente un unico ed integrato mercato comune.

All'interno delle direttive sono inoltre contenute una serie di misure finalizzate al miglioramento strutturale del mercato dell'energia elettrica, con una fondamentale regolazione dell'accesso dei terzi alle infrastrutture stesse, basato su tariffe pubblicate e non discriminatorie e sulla separazione fra gestori dell'infrastruttura ed erogatori dei servizi.

Un'altra priorità della politica energetica europea è lo sviluppo di un adeguato sistema di reti per l'energia, considerato uno strumento essenziale per migliorare la capacità del mercato del gas e dell'energia elettrica. Il fine è quello di svilupparsi in modo concorrenziale, per rafforzare la cooperazione con i Paesi fornitori in Europa e nell'area del Mediterraneo, per ridurre gli impatti ambientali ampliando la disponibilità di combustibili a basse emissioni di CO₂, e soprattutto per raggiungere un maggior livello di sicurezza degli approvvigionamenti a livello europeo, diversificando le aree di importazione ed i fornitori.

Uno degli obiettivi fondamentali è inoltre il raggiungimento di uno sviluppo sostenibile, ovvero un livello quantitativo e qualitativo di sviluppo economico, e quindi di consumo energetico, compatibile con il mantenimento di un adeguato standard di qualità ambientale e di utilizzo delle risorse naturali. La politica di sviluppo sostenibile è stata progressivamente promossa attraverso una serie di iniziative internazionali, a partire dalla Conferenza di Rio de Janeiro nel 1992, finalizzata all'affermazione di uno sviluppo ecologicamente sostenibile e socialmente equilibrato e dal Protocollo siglato nel 1997 a Kyoto, ratificato dall'Italia con la Legge 120/2002, che prevede una progressiva riduzione delle emissioni in atmosfera di gas serra dei Paesi firmatari.

L'Italia ha ratificato nell'ottobre del 2016 l'Accordo di Parigi sulla lotta al riscaldamento globale a seguito dell'intesa raggiunta il 12 dicembre 2015 alla Conferenza dell'Onu sul clima di Parigi (COP21). L'Accordo impegna i paesi firmatari a contenere il riscaldamento globale entro 2 gradi dal livello preindustriale, e se possibile anche entro 1,5 gradi. I governi dovranno stabilire ed attuare obiettivi di riduzione dei gas serra prodotti dalle attività umane (anidride carbonica in primo luogo, ma anche metano e refrigeranti Hfc). Sono previste verifiche quinquennali degli impegni presi, a partire dal 2023. I paesi più ricchi dovranno aiutare



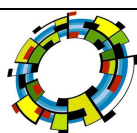
finanziariamente quelli più poveri: con la legge di ratifica l'Italia ha stabilito di contribuire con 50 milioni di euro all'anno al Fondo Verde per il Clima.

4 STRUMENTI COMUNITARI PER L'INCENTIVAZIONE E IL SOSTEGNO DELLE FONTI RINNOVABILI

4.1 Direttiva 2009/28/CE del 23 aprile 2009 sulla promozione dell'uso dell'energia da fonti rinnovabili

La presente direttiva stabilisce un quadro comune per la promozione dell'energia da fonti rinnovabili. Fissa obiettivi nazionali obbligatori per la quota complessiva di energia da fonti rinnovabili sul consumo finale lordo di energia e per la quota di energia da fonti rinnovabili nei trasporti.

Per fare questo fissa obiettivi nazionali per gli Stati Membri per la propria quota di energia da fonti rinnovabili sul consumo finale lordo di energia nel 2020. Tali obiettivi nazionali generali obbligatori sono coerenti con l'obiettivo di una quota pari almeno al 20 % di energia da fonti rinnovabili nel consumo finale lordo di energia della Comunità nel 2020. Gli obiettivi nazionali generali per la quota di energia da fonti rinnovabili sul consumo finale di energia nel 2020 sono indicati nella tabella sotto riportata. E' noto che l'Italia ha già raggiunto nel 2016 gli obiettivi. Attualmente la quota di consumo di energia da fonte rinnovabile si aggira intorno al 17,5%.



	Quota di energia da fonti rinnovabili sul consumo finale di energia, 2005 (S ₂₀₀₅)	Obiettivo per la quota di energia da fonti rinnovabili sul consumo finale di energia, 2010 (S ₂₀₁₀)
Belgio	2,2 %	13 %
Bulgaria	9,4 %	16 %
Repubblica ceca	6,1 %	13 %
Danimarca	17,0 %	30 %
Germania	5,8 %	18 %
Estonia	18,0 %	25 %
Irlanda	3,1 %	16 %
Grecia	6,9 %	18 %
Spagna	8,7 %	20 %
Francia	10,3 %	23 %
Italia	5,2 %	17 %
Cipro	2,9 %	13 %
Lettonia	32,6 %	40 %
Lituania	15,0 %	23 %
Lussemburgo	0,9 %	11 %
Ungheria	4,3 %	13 %
Malta	0,0 %	10 %
Paesi Bassi	2,4 %	14 %
Austria	23,5 %	34 %
Polonia	7,2 %	15 %
Portogallo	20,5 %	31 %
Romania	17,8 %	24 %
Slovenia	16,0 %	25 %
Repubblica slovacca	6,7 %	14 %
Finlandia	28,5 %	38 %
Svezia	39,8 %	49 %
Regno Unito	1,3 %	15 %

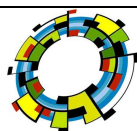
Tab. 2 - Allegato 1 Direttiva 2009/28/CE Obiettivi nazionali generali

Ogni Stato membro adotta un piano di azione nazionale per le energie rinnovabili. I piani di azione nazionali per le energie rinnovabili fissano gli obiettivi nazionali degli Stati membri per la quota di energia da fonti rinnovabili consumata nel settore dei trasporti, dell'elettricità e del riscaldamento e raffreddamento nel 2020.

4.2 Libro bianco per una strategia e un piano di azione della Comunità - Energia per il futuro: le fonti energetiche rinnovabili

Il Libro Bianco pubblicato dalla Commissione Europea nel 1997 definisce un piano d'azione per lo sviluppo delle energie rinnovabili e comporta una stretta correlazione tra le misure promosse dalla Comunità e dai singoli stati membri.

In particolare, il documento indica come obiettivo minimo da perseguire al 2010 il raddoppio del contributo percentuale delle rinnovabili al soddisfacimento del fabbisogno energetico comunitario, invitando gli Stati



membri a individuare obiettivi specifici nell'ambito del quadro più generale e a elaborare strategie nazionali per perseguirli.

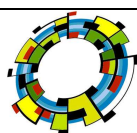
Con il Libro bianco per la valorizzazione energetica delle fonti rinnovabili, approvato dal Cipe nell'Agosto 1999, il Governo raccoglie l'invito dell'Unione Europea. Nella pubblicazione si attribuisce rilevanza strategica alle fonti rinnovabili in relazione al contributo che possono fornire per la maggiore sicurezza del sistema energetico, la riduzione del relativo impatto ambientale e le opportunità in termini di tutela del territorio e di sviluppo sociale.

L'obiettivo perseguito al 2008-2012 è di incrementare l'impiego di energia da fonti rinnovabili fino a 20.3 Mtep, rispetto ai 11.7 Mtep registrati nel 1997. Nel contempo, si intende favorire la creazione di condizioni idonee ad un ancora più esteso ricorso alle rinnovabili nei decenni successivi.

4.3 Libro Verde - Strategia Europea per un'energia sostenibile, competitiva e sicura

Il Libro Verde della Commissione individua sei settori chiave per una nuova strategia europea nel settore energetico improntata su criteri di sostenibilità competitività e sicurezza nell'approvvigionamento. Tra questi, quelli maggiormente attinenti al progetto proposto sono:

- l'identificazione di un mix energetico più sostenibile, efficiente, diversificato e generale, che provenga da fonti di energia sicure e a basse emissioni di carbonio, quali le fonti locali rinnovabili come l'energia eolica, la biomassa e i biocarburanti, e le piccole centrali idroelettriche;
- un approccio integrato per affrontare i cambiamenti climatici, utilizzando in primis la politica di coesione dell'UE, che individua tra gli obiettivi a sostegno dell'efficienza energetica lo sviluppo delle fonti alternative e rinnovabili. A questo proposito la Commissione invita gli Stati e le regioni, all'atto della redazione dei Quadri di riferimento strategici nazionali e dei programmi operativi per il periodo 2007-2013, a rendere effettivo l'utilizzo delle possibilità offerte dalla politica di coesione a sostegno della presente strategia. La Commissione presenterà anche una Road Map dell'energia rinnovabile, considerando in particolare gli obiettivi necessari oltre il 2010 e fornendo un'attenta valutazione dell'impatto, intesa a valutare le fonti energetiche rinnovabili rispetto alle altre opzioni disponibili;
- la promozione dell'innovazione e della ricerca, dall'energia rinnovabile alle applicazioni industriali delle tecnologie pulite, da nuovi settori energetici quali l'idrogeno alla fissione nucleare avanzata, coinvolgendo le



imprese private, gli Stati membri e la Commissione mediante partenariati tra i settori pubblico e privato o l'integrazione dei programmi di ricerca sull'energia, condotti a livello nazionale e comunitario;

- l'elaborazione di una politica comune esterna dell'energia, partendo dalla costruzione di nuove infrastrutture necessarie alla sicurezza degli approvvigionamenti energetici dell'UE ed arrivando a istituire una comunità paneuropea dell'energia e concludendo un vero accordo di cooperazione con la Russia, nonché un accordo internazionale sull'efficienza energetica.

4.4 Regolamento (CE) n. 663/2009 European Energy Programme for Recovery, "EEPR"

Il 13 luglio 2009 la Commissione Europea ha pubblicato il Regolamento (CE) n. 663/2009 che istituisce un programma per favorire la ripresa economica tramite la concessione di un sostegno finanziario comunitario a favore di progetti nel settore dell'energia ((European Energy Programme for Recovery, "EEPR").

Lo strumento finanziario è mirato alla ripresa economica, alla sicurezza dell'approvvigionamento energetico e alla riduzione delle emissioni di gas a effetto serra nei settori (ciascuno con un proprio sottoprogramma):

- a) delle infrastrutture per il gas e per l'energia elettrica;
- b) dell'energia eolica in mare;
- c) della cattura e dello stoccaggio del carbonio.

Nel primo sottoprogramma si pone l'obiettivo di connessione ed integrazione delle fonti di energia rinnovabile.

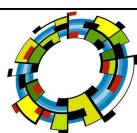
5 STRATEGIA ENERGETICA NAZIONALE

Con D.M. del Ministero dello Sviluppo Economico e del Ministero dell'Ambiente e della Tutela del Territorio e del Mare, è stata adottata la Strategia Energetica Nazionale 2017, il piano decennale del Governo italiano per anticipare e gestire il cambiamento del sistema energetico.

La Strategia si pone l'obiettivo di rendere il sistema energetico nazionale più:

- **competitivo:** migliorare la competitività del Paese, continuando a ridurre il gap di prezzo e di costo dell'energia rispetto all'Europa, in un contesto di prezzi internazionali crescenti
- **sostenibile:** raggiungere in modo sostenibile gli obiettivi ambientali e di de-carbonizzazione definiti a livello europeo, in linea con i futuri traguardi stabiliti nella COP21
- **sicuro:** continuare a migliorare la sicurezza di approvvigionamento e la flessibilità dei sistemi e delle infrastrutture energetiche, rafforzando l'indipendenza energetica dell'Italia

Fra i target quantitativi previsti dalla SEN:



- efficienza energetica: riduzione dei consumi finali da 118 a 108 Mtep con un risparmio di circa 10 Mtep al 2030
- fonti rinnovabili: 28% di rinnovabili sui consumi complessivi al 2030 rispetto al 17,5% del 2015; in termini settoriali, l'obiettivo si articola in una quota di rinnovabili sul consumo elettrico del 55% al 2030 rispetto al 33,5% del 2015; in una quota di rinnovabili sugli usi termici del 30% al 2030 rispetto al 19,2% del 2015; in una quota di rinnovabili nei trasporti del 21% al 2030 rispetto al 6,4% del 2015
- riduzione del differenziale di prezzo dell'energia: contenere il gap di costo tra il gas italiano e quello del nord Europa (nel 2016 pari a circa 2 €/MWh) e quello sui prezzi dell'elettricità rispetto alla media UE (pari a circa 35 €/MWh nel 2015 per la famiglia media e al 25% in media per le imprese)
- cessazione della produzione di energia elettrica da carbone con un obiettivo di accelerazione al 2025, da realizzare tramite un puntuale piano di interventi infrastrutturali
- razionalizzazione del downstream petrolifero, con evoluzione verso le bioraffinerie e un uso crescente di biocarburanti sostenibili e del GNL nei trasporti pesanti e marittimi al posto dei derivati dal petrolio
- verso la decarbonizzazione al 2050: rispetto al 1990, una diminuzione delle emissioni del 39% al 2030 e del 63% al 2050
- raddoppiare gli investimenti in ricerca e sviluppo tecnologico clean energy: da 222 Milioni nel 2013 a 444 Milioni nel 2021
- promozione della mobilità sostenibile e dei servizi di mobilità condivisa
- nuovi investimenti sulle reti per maggiore flessibilità, adeguatezza e resilienza; maggiore integrazione con l'Europa; diversificazione delle fonti e rotte di approvvigionamento gas e gestione più efficiente dei flussi e punte di domanda
- riduzione della dipendenza energetica dall'estero dal 76% del 2015 al 64% del 2030 (rapporto tra il saldo import/export dell'energia primaria necessaria a coprire il fabbisogno e il consumo interno lordo), grazie alla forte crescita delle rinnovabili e dell'efficienza energetica

Il raggiungimento degli obiettivi presuppone alcune condizioni necessarie e azioni trasversali:

- a) **infrastrutture e semplificazioni:** la SEN 2017 prevede azioni di semplificazione e razionalizzazione della regolamentazione per garantire la realizzazione delle infrastrutture e degli impianti necessari alla transizione energetica, senza tuttavia indebolire la normativa ambientale e di tutela del paesaggio e del territorio né il grado di partecipazione alle scelte strategiche
- b) **costi della transizione:** grazie all’evoluzione tecnologica e ad una attenta regolazione, è possibile cogliere l’opportunità di fare efficienza e produrre energia da rinnovabili a costi sostenibili. Per questo la SEN segue un approccio basato prevalentemente su fattori abilitanti e misure di sostegno che mettano in competizione le tecnologie e stimolino continui miglioramento sul lato dell’efficienza
- c) **compatibilità tra obiettivi energetici e tutela del paesaggio:** la tutela del paesaggio è un valore irrinunciabile, pertanto per le fonti rinnovabili con maggiore potenziale residuo sfruttabile, cioè eolico e fotovoltaico, verrà data priorità all’uso di aree industriali dismesse, capannoni e tetti, **oltre che ai recuperi di efficienza degli impianti esistenti.** Accanto a ciò si procederà, con Regioni e amministrazioni che tutelano il paesaggio, alla individuazione di aree, non altrimenti valorizzabili, da destinare alla produzione energetica rinnovabile
- d) **effetti sociali e occupazionali della transizione:** fare efficienza energetica e sostituire fonti fossili con fonti rinnovabili genera un bilancio netto positivo anche in termini occupazionali, ma si tratta di un fenomeno che va monitorato e governato, intervenendo tempestivamente per riqualificare i lavoratori spiazzati dalle nuove tecnologie e formare nuove professionalità, per generare opportunità di lavoro e di crescita

6 STRUMENTI DI PIANIFICAZIONE ENERGETICA

Nell’ambito del Quadro Programmatico elemento basilare è la verifica della coerenza dell’opera in progetto con gli strumenti di pianificazione energetica di livello nazionale, regionale i cui contenuti possono avere attinenza con la realizzazione dell’opera in esame.

A tal fine nel presente capitolo vengono esaminati ed analizzati i seguenti strumenti di pianificazione e programmazione:

6.1 Il Piano di Azione Nazionale per le energie rinnovabili

La direttiva 2009/28/CE stabilisce un quadro comune per la promozione dell'energia da fonti rinnovabili e fissa obiettivi nazionali obbligatori per la quota complessiva di energia da fonti rinnovabili sul consumo finale lordo di energia e per la quota di energia da fonti rinnovabili nei trasporti.

L'Italia ha assunto l'obiettivo, da raggiungere entro l'anno 2020, di coprire con energia da fonti rinnovabili il 17% dei consumi finali lordi.

L'obiettivo assegnato è dunque dato da un rapporto.

A tal fine, per il calcolo del numeratore sono stati presi in considerazione i seguenti dati:

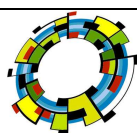
- l'energia elettrica prodotta da fonti rinnovabili (considerando per idroelettrico ed eolico i valori secondo le formule di normalizzazione previste dall'allegato II della direttiva);
- l'energia da fonti rinnovabili fornita mediante teleriscaldamento e teleraffrescamento più il consumo di altre energie da fonti rinnovabili nell'industria, nelle famiglie, nei servizi, in agricoltura, in silvicoltura e nella pesca, per il riscaldamento, il raffreddamento e la lavorazione, inclusa l'energia catturata dalle pompe di calore (secondo la formula prevista dall'allegato VII della direttiva);
- il contenuto energetico (previsto dall'allegato III della direttiva) dei biocarburanti che rispettano i criteri di sostenibilità.
- l'energia relativa alle misure di cooperazione internazionale previste dalla direttiva (trasferimenti statistici e progetti comuni con altri Stati membri o progetti comuni con Paesi terzi).

Per il calcolo del denominatore deve essere considerato il consumo finale lordo, definito dalla direttiva come: *"i prodotti energetici forniti a scopi energetici all'industria, ai trasporti, alle famiglie, ai servizi, compresi i servizi pubblici, all'agricoltura, alla silvicoltura e alla pesca, ivi compreso il consumo di elettricità e di calore del settore elettrico per la produzione di elettricità e di calore, incluse le perdite di elettricità e di calore con la distribuzione e la trasmissione"*.

Oltre all'obiettivo generale sopra indicato, la direttiva prevede che, sempre al 2020, in ogni Stato sia assicurata un quota di copertura dei consumi nel settore trasporti mediante energie da fonti rinnovabili pari al 10%.

Per il calcolo del numeratore di questo obiettivo specifico dovranno essere presi in considerazione:

- il contenuto energetico (previsto dall'allegato III della direttiva) dei biocarburanti che rispettano i criteri di sostenibilità, moltiplicando per un fattore 2 il contenuto energetico dei biocarburanti di seconda generazione



(biocarburanti prodotti a partire da rifiuti, residui, materie cellulosiche di origine non alimentare e materie lignocellulosiche);

- l'energia elettrica da fonti rinnovabili consumata nei trasporti, moltiplicando per un fattore 2,5 la quota di questa consumata nei trasporti su strada.

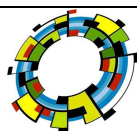
Per il calcolo del denominatore di questo obiettivo andranno invece inclusi esclusivamente la benzina, il diesel, i biocarburanti consumati nel trasporto su strada e su rotaia e l'elettricità, moltiplicando per un fattore 2,5 la quota di quest'ultima consumata nei trasporti su strada.

Le tabelle seguenti illustrano gli obiettivi che l'Italia intende raggiungere nei tre settori – elettricità, calore, trasporti – ai fini del soddisfacimento dei target stabiliti dalla Direttiva 2009/28/CE. In conformità al format del Piano, sono altresì riportati obiettivi per le diverse tecnologie, i quali sono naturalmente indicativi e non esprimono un impegno del Governo o un vincolo per gli operatori, sebbene utili per orientare le politiche pubbliche e fornire segnali agli operatori per una più efficiente allocazione di risorse.

Gli obiettivi al 2020 sono confrontati con i valori del 2005, anno preso a riferimento dalla Direttiva 2009/28/CE.

	2005			2020		
	Consumi da FER	Consumi finali lordi (CFL)	FER / Consumi	Consumi da FER	Consumi finali lordi (CFL)	FER / Consumi
	[Mtep]	[Mtep]	[%]	[Mtep]	[Mtep]	[%]
Elettricità	4,846	29,749	16,29%	9,112	31,448	28,97%
Calore	1,916	68,501	2,80%	9,520	60,135	15,83%
Trasporti	0,179	42,976	0,42%	2,530	39,630	6,38%
Trasferimenti da altri Stati	-	-	-	1,144	-	-
Totale	6,941	141,226	4,91%	22,306	131,214	17,00%
Trasporti ai fini dell'ob.10%	0,338	39,000	0,87%	3,419	33,975	10,06%

Tab. 3 – Quadro complessivo



	2005					2020				
	Potenza installata FER-E	Energia				Potenza installata FER-E	Energia			
		Produzione Lorda FER-E	Percentuale su FER-E Tot. (4.846 ktep = 56.349 GWh)	Percentuale su CFL-E (29.749 ktep = 345.921 GWh)			Produzione Lorda FER-E	Percentuale su FER-E Tot. (9.112 ktep = 105.950 GWh)	Percentuale su CFL-E (31.448 ktep = 365.677 GWh)	
	MW	GWh	[ktep]	[%]	[%]	MW	GWh	[ktep]	[%]	[%]
Idroelettrica	13.890	43.762	3.763	77,66%	12,65%	15.732	42.000	3.612	39,64%	11,49%
< 1MW	409	1.851	159	3,29%	0,54%	771	2.554	220	2,41%	0,70%
1MW –10 MW	1.944	7.390	636	13,11%	2,14%	3.711	11.434	983	10,79%	3,13%
> 10MW	11.537	34.521	2.969	61,26%	9,98%	11.250	28.012	2.409	26,44%	7,66%
Geotermica	671	5.324	458	9,45%	1,54%	1.000	7.500	645	7,08%	2,05%
Solare	34	31	3	0,06%	0,01%	8.500	11.350	976	10,71%	3,10%
fotovoltaico	34	31	3	0,06%	0,01%	8.000	9.650	830	9,11%	2,64%
a concentrazione	-	-	-	-	-	500	1.700	146	1,60%	0,46%
Maree e moto ondoso	-	-	-	-	-	3	5	0,4	0,00%	0,00%
Eolica	1.635	2.558	220	4,54%	0,74%	16.000	24.095	2.072	22,74%	6,59%
onshore	1.635	2.558	220	4,54%	0,74%	15.000	21.600	1.858	20,39%	5,91%
offshore	-	-	-	-	-	1.000	2.495	215	2,35%	0,68%
Biomassa	1.990	4.674	402	8,30%	1,35%	4.650	21.000	1.806	19,82%	5,74%
solida	1.706	3.476	299	6,17%	1,00%	3.000	11.500	989	10,85%	3,14%
biogas	284	1.198	103	2,13%	0,35%	750	3.200	275	3,02%	0,88%
bioliquidi	-	-	-	-	-	900	6.300	542	5,95%	1,72%
Totale	18.220	56.349	4.846	100,00%	16,29%	45.885	105.950	9.112	100,00%	28,97%

Tab. 4 – Produzione di energia elettrica

6.2 Linee Guida Nazionale per le energie rinnovabili

Nella Gazzetta Ufficiale del 18 settembre 2010 è stato pubblicato il Decreto dello Ministero dello Sviluppo Economico 10 settembre 2010 recante "Linee Guida per l'autorizzazione degli impianti alimentati da fonti rinnovabili".

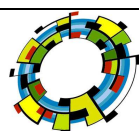
Definisce le regole per la trasparenza amministrativa dell'iter di autorizzazione nell'accesso al mercato dell'energia; regola l'autorizzazione delle infrastrutture connesse e, in particolare, delle reti elettriche; determina i criteri e le modalità di inserimento degli impianti nel paesaggio e sul territorio, con particolare riguardo agli impianti eolici (*Allegato 4 - Impianti eolici: elementi per il corretto inserimento degli impianti nel paesaggio*).

La parte IV delle Linee guida nazionali delinea i criteri generali per il corretto inserimento degli impianti a fonti rinnovabili nel territorio e nel paesaggio. Vengono prese in esame sia le caratteristiche positive (requisiti non obbligatori) che le linee di indirizzo, secondo le quali le Regioni dovranno valutare i siti non idonei agli impianti.

Requisiti favorevoli (parte IV, punto 16)

Sono a favore della valutazione positiva dei progetti le seguenti caratteristiche:

- buona progettazione degli impianti, comprovata con l'adesione del progettista ai sistemi di gestione della qualità (ISO 9000) e ai sistemi di gestione ambientale (ISO 14000 e/o EMAS);



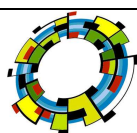
- *valorizzazione dei potenziali energetici delle diverse risorse rinnovabili presenti nel territorio;*
- *il ricorso a criteri progettuali volti ad ottenere il minor consumo possibile del territorio, sfruttando al meglio le risorse energetiche disponibili;*
- *il riutilizzo di aree già degradate da attività antropiche pregresse o in atto, tra cui siti industriali, cave, discariche, siti contaminati (cosiddetti brownfield). Soprattutto se ciò consente la minimizzazione di occupazione di territori non coperti da superfici artificiali (cosiddetti greenfield), anche rispetto alle nuove infrastrutture funzionali all'impianto mediante lo sfruttamento di infrastrutture esistenti e, dove necessari, la bonifica e il ripristino ambientale dei suoli e/o delle acque sotterranee;*
- *progettazione legata alle specificità dell'area in cui viene realizzato l'intervento. Rispetto alla localizzazione in aree agricole, assume rilevanza l'integrazione dell'impianto nel contesto delle tradizioni agroalimentari locali e del paesaggio rurale, sia per quanto riguarda la sua realizzazione che il suo esercizio;*
- *ricerca e sperimentazione di soluzioni progettuali e componenti tecnologici innovativi, volti ad ottenere una maggiore sostenibilità degli impianti e delle opere connesse da un punto di vista dell'armonizzazione e del migliore inserimento degli impianti stessi nel contesto storico, naturale e paesaggistico;*
- *coinvolgimento dei cittadini in un processo di comunicazione e informazione preliminare all'autorizzazione e realizzazione degli impianti o di formazione per personale e maestranze future.*

Va sottolineato che il rispetto di tali criteri non è comunque considerato requisito necessario ai fini dell'ottenimento dell'Autorizzazione unica.

Valutazione delle aree non idonee (parte IV, punto 17)

Un altro aspetto fondamentale su cui le linee guida contenute del decreto si soffermano è quello delle aree escluse dall'installazione. Gli impianti da fonti rinnovabili sono, infatti, opere indifferibili ed urgenti di pubblica utilità per cui soltanto le regioni, ed in casi eccezionali, possono stabilirne l'esclusione in base a precise norme di dettaglio che non vietino, ad esempio, la costruzione di impianti su determinate aree del proprio territorio genericamente definite agricole o soggette a qualche forma di tutela ambientale od artistica, bensì definiscano gli impianti non permessi in base al tipo di fonte rinnovabile ed alla portata dell'impianto stesso; inoltre, i siti non idonei non possono occupare porzioni significative del territorio regionale.

Le principali aree indiziate di esclusione sono:



- i siti Unesco, i siti contenuti nell'elenco ufficiale delle aree naturali protette e quelli in via di istituzione, le zone della Rete Natura 2000, le Iba (Important bird areas), le zone umide di importanza internazionale (convenzione di Ramsar);
- le aree comunque tutelate per legge (fino a 300 metri dalla costa marina o dai laghi, fino a 150 metri dai corsi d'acqua, montagne oltre i 1600 metri, vulcani, zone ad usi civici, foreste e boschi), identificate dall'articolo 142 del Dlgs 42/2004;
- le zone a rischio di dissesto idrogeologico; le zone vicine ai parchi archeologici di particolare interesse culturale, storico e/o religioso;
- le aree agricole con produzioni alimentari di alta qualità (per esempio Dop, Doc, Docc, Igp, Stg);
- le zone di attrazione turistica a livello internazionale.

Le Linee Guida impongono alle Regioni il proprio recepimento entro novanta giorni dalla entrata in vigore (3 ottobre 2010); successivamente a tale termine le Linee Guida si intendono automaticamente applicabili all'interno di ciascuna Regione. Vediamo dunque lo stato di attuazione a livello locale. La Puglia con D.G.R. 3029/2010 ha dato attuazione alle Linee Guida.

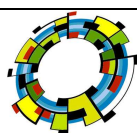
6.3 Regolamento regionale 30 dicembre 2010, n. 24 “Linee Guida per l'autorizzazione degli impianti alimentati da fonti rinnovabili in Puglia”

Il regolamento ha per oggetto l'individuazione di aree e siti non idonei alla installazione di specifiche tipologie di impianti alimentati da fonti rinnovabili, come previsto dal Decreto del Ministero per lo Sviluppo Economico 10 settembre 2010, “Linee Guida per l'autorizzazione degli impianti alimentati da fonti rinnovabili” (G.U. 18 settembre 2010 n. 219), Parte IV, paragrafo 17 “Aree non idonee”.

L'individuazione della non idoneità dell'area è il risultato della ricognizione delle disposizioni volte alla tutela dell'ambiente, del paesaggio, del patrimonio storico e artistico, delle tradizioni agroalimentari locali, della biodiversità e del paesaggio rurale che identificano obiettivi di protezione non compatibili con l'insediamento, in determinate aree, di specifiche tipologie e/o dimensioni di impianti, i quali determinerebbero, pertanto, una elevata probabilità di esito negativo delle valutazioni, in sede di autorizzazione.

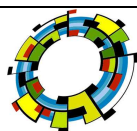
In relazione alle specifiche di cui all'art. 17 allegato 3 delle Linee Guida Nazionali, la Regione Puglia ha individuato le seguenti aree non idonee all'installazione di impianti da Fonti Rinnovabili:

- AREE NATURALI PROTETTE NAZIONALI



- AREE NATURALI PROTETTE REGIONALI
- ZONE UMIDE RAMSAR
- SITO D'IMPORTANZA COMUNITARIA - SIC
- ZONA PROTEZIONE SPECIALE - ZPS
- IMPORTANT BIRDS AREA - I.B.A.
- ALTRE AREE AI FINI DELLA CONSERVAZIONE DELLA BIODIVERSITÀ
- BENI CULTURALI + 100 m (parte II d. lgs. 42/2004) (vincolo 1089)
- IMMOBILI E AREE DICHIARATI DI NOTEVOLE INTERESSE PUBBLICO (art. 136 d. lgs. 42/2004) (vincolo 1497)
- AREE TUTELATE PER LEGGE (art. 142 d.lgs.42/2004)
Territori costieri fino a 300 m;
Laghi e territori contermini fino a 300 m;
Fiumi, torrenti e corsi d'acqua fino a 150 m;
Boschi + buffer di 100 m.
Zone archeologiche + buffer di 100 m
Tratturi + buffer di 100.
- AREE A PERICOLOSITA' IDRAULICA
- AREE A PERICOLOSITA' GEOMORFOLOGICA
- AREA EDIFICABILE URBANA + buffer di 1KM
- SEGNALAZIONI CARTA DEI BENI + BUFFER DI 100 m
- CONI VISUALI
- Grotte + buffer 100 m
- Lame e gravine
- VERSANTI
- Vincolo idrogeologico
- AREE AGRICOLE INTERESSATE DA PRODUZIONI AGRO-ALIMENTARI DI QUALITA' BIOLOGICO; D.O.P.; I.G.P.; S.T.G.; D.O.C.; D.O.C.G.

6.4 Deliberazione della Giunta Regionale n.3029 del 30 dicembre 2010



Con la Deliberazione della Giunta Regionale 30/12/2010, n.3029, pubblicata sul Bollettino Ufficiale n.14 del 26/01/2011, la Regione Puglia ha approvato la disciplina del procedimento unico di autorizzazione alla realizzazione ed all'esercizio di impianti di produzione di energia elettrica, secondo quanto disposto dal D.M. 10/09/2010, recante le Linee guida per l'autorizzazione degli impianti alimentati da fonti rinnovabili. Si ricorda infatti che la Parte V, punto 18.4, delle citate Linee Guida prevede che le Regioni adeguino le rispettive discipline entro 90 giorni dalla data della loro entrata in vigore (e cioè dal 03/10/2010). A tale fine, la Giunta Regionale ha adeguato la Disciplina del procedimento unico di autorizzazione, già adottata con la D.G.R. 35/2007, al fine di conformare il procedimento regionale a quanto previsto dalle Linee Guida nazionali.

Il provvedimento in esame entra in vigore dal 01/01/2011 e prevede puntuali disposizioni per regolare il periodo transitorio. In particolare, le nuove disposizioni si applicano ai procedimenti in corso alla data del 01/01/2011, i quali, peraltro, si concludono invece, ai sensi della citata D.G.R. 35/2007, qualora riferiti a progetti completi della soluzione di connessione di cui al punto 2.2, lettera m) e per i quali siano intervenuti i pareri ambientali prescritti. Per i procedimenti in corso, cui si applicano le nuove disposizioni, il proponente, a pena di improcedibilità, integra l'istanza con la documentazione prevista al punto 2, entro il 01/04/2011, salvo richiesta di proroga per un massimo di ulteriori 30 giorni per comprovate necessità tecniche. Nel caso in cui le integrazioni riguardino opere soggette a valutazioni di impatto ambientale sono fatte salve le procedure e le tempistiche individuate nella Parte II del D.Lgs 152/2006 o dalle pertinenti norme regionali di attuazione.

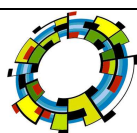
6.5 Linee Guida per la realizzazione di impianti eolici nella Regione Puglia

Il documento, sebbene pubblicato nel 2004, getta le basi per le successive disposizioni normative regionale, ed ancora oggi costituisce un valido riferimento nella progettazione degli impianti eolici. Stabilisce, fra l'altro che:

- *la ventosità media del sito deve essere superiore ai 6 m/s ed il funzionamento dell'impianto deve essere garantito per almeno 300 giorni/anno;*
- *la distanza dalla rete elettrica in alta tensione deve essere compresa tra 500 m e 3 Km;*
- *la rete viaria deve consentire il transito degli automezzi che trasportano le strutture.*

6.6 Determina Dirigenziale n°1 del 03 gennaio 2011

Nell'allegato A di tale Determina (Autorizzazione Unica ai sensi dell'art. 12 del D.Lgs. 387/2003 - DGR n.3029 del 30.12.2010 - Approvazione delle "Istruzioni tecniche per la informatizzazione della documentazione a



corredo dell’Autorizzazione Unica” e delle “Linee Guida Procedura Telematica”) si riportano le istruzioni tecniche per l’informatizzazione della documentazione a corredo dell’Autorizzazione Unica.

7. STRUMENTI DI PIANIFICAZIONE AMBIENTALI E PAESAGGISTICI VIGENTI

Nell’ambito del Quadro Programmatico elemento basilare è la verifica della coerenza dell’opera in progetto con gli strumenti di pianificazione territoriale di livello nazionale, regionale e locale i cui contenuti possono avere attinenza con la realizzazione dell’opera in esame.

A tal fine nel presente capitolo vengono esaminati ed analizzati i seguenti strumenti di pianificazione e programmazione:

7.1 Nazionale

7.1.1 RD 30 Dicembre 1923 n. 3267 – Vincolo Idrogeologico

Prevede il riordinamento e riforma della legislazione in materia di boschi e di terreni montani. In particolare tale decreto vincola:

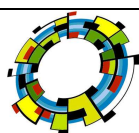
- per scopi idrogeologici, i terreni di qualsiasi natura e destinazione che possono subire denudazioni, perdere la stabilità o turbare il regime delle acque;
- vincolo sui boschi che per loro speciale ubicazione, difendono terreni o fabbricati da caduta di valanghe, dal rotolamento dei sassi o dalla furia del vento.

Per i territori vincolati, sono segnalate una serie di prescrizioni sull'utilizzo e la gestione. Il vincolo idrogeologico deve essere tenuto in considerazione soprattutto nel caso di territori montani dove tagli indiscriminati e/o opere di edilizia possono creare gravi danni all'ambiente.

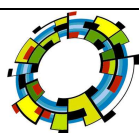
7.1.2 Decreto Legislativo n. 42 del 22 Gennaio 2004

Secondo la strumentazione legislativa vigente sono beni paesaggistici gli immobili e le aree indicati dal Codice dei Beni Culturali e del Paesaggio (articolo 134) costituenti espressione dei valori storici, culturali, naturali, morfologici ed estetici del territorio, e ogni altro bene individuato dalla legge, vale a dire:

- a) gli immobili e le aree di notevole interesse pubblico (articolo 136):
- a) le cose immobili che hanno cospicui caratteri di bellezza naturale o di singolarità geologica;
 - b) le ville, i giardini e i parchi, non tutelati dalle disposizioni della Parte seconda del presente codice, che si distinguono per la loro non comune bellezza;



- c) i complessi di cose immobili che compongono un caratteristico aspetto avente valore estetico e tradizionale, ivi comprese le zone di interesse archeologico;
- d) le bellezze panoramiche considerate come quadri e così pure quei punti di vista o di belvedere, accessibili al pubblico, dai quali si goda lo spettacolo di quelle bellezze.
- b) le aree tutelate per legge (articolo 142) che alla data del 6 settembre 1985 non erano delimitate negli strumenti urbanistici come zone A e B, e non erano delimitate negli strumenti urbanistici ai sensi del decreto ministeriale 2 aprile 1968, n. 1444, come zone diverse dalle zone A e B, ma ricomprese in piani pluriennali di attuazione, a condizione che le relative previsioni siano state concretamente realizzate:
- a) i territori costieri compresi in una fascia della profondità di 300 metri dalla linea di battigia, anche per i terreni elevati sul mare;
- b) i territori contermini ai laghi compresi in una fascia della profondità di 300 metri dalla linea di battigia, anche per i territori elevati sui laghi;
- c) i fiumi, i torrenti, i corsi d'acqua iscritti negli elenchi previsti dal testo unico delle disposizioni di legge sulle acque ed impianti elettrici, approvato con regio decreto 11 dicembre 1933, n. 1775, e le relative sponde o piedi degli argini per una fascia di 150 metri ciascuna; (La disposizione non si applica in tutto o in parte, nel caso in cui la Regione abbia ritenuto irrilevanti ai fini paesaggistici includendoli in apposito elenco reso pubblico e comunicato al Ministero.);
- d) le montagne per la parte eccedente 1.600 metri sul livello del mare per la catena alpina e 1.200 metri sul livello del mare per la catena appenninica e per le isole;
- e) i ghiacciai e i circhi glaciali;
- f) i parchi e le riserve nazionali o regionali, nonché i territori di protezione esterna dei parchi;
- g) i territori coperti da foreste e da boschi, ancorché percorsi o danneggiati dal fuoco, e quelli sottoposti a vincolo di rimboschimento, come definiti dall'articolo 2, commi 2 e 6, del decreto legislativo 18 maggio 2001, n. 227;
- h) le aree assegnate alle università agrarie e le zone gravate da usi civici;
- i) le zone umide incluse nell'elenco previsto dal d.P.R. 13 marzo 1976, n. 448;
- l) i vulcani;
- m) le zone di interesse archeologico individuate alla data di entrata in vigore del presente codice.



c) gli immobili e le aree tipizzati, individuati e sottoposti a tutela dai piani paesaggistici.

Le aree e gli immobili sono stati individuati con Decreti Ministeriali mediante (articolo 157):

- notifiche di importante interesse pubblico delle bellezze naturali o panoramiche, eseguite in base alla legge 11 giugno 1922, n. 776;
- inclusione negli elenchi compilati ai sensi della legge 29 giugno 1939, n. 1497;
- provvedimenti di dichiarazione di notevole interesse pubblico emessi ai sensi della legge 29 giugno 1939, n. 1497;
- provvedimenti di riconoscimento della zone di interesse archeologico emessi ai sensi dell'articolo 82, quinto comma, del decreto del Presidente della Repubblica 24 luglio 1977, n. 616, aggiunto dall'articolo 1 del decreto legge 27 giugno 1985, n. 312, convertito con modificazioni nella legge 8 agosto 1985, n. 431 e ai sensi del decreto legislativo 29 ottobre 1999, n. 490.
- provvedimenti di dichiarazione di notevole interesse pubblico emessi ai sensi del decreto legislativo 29 ottobre 1999, n. 490;
- provvedimenti di dichiarazione di notevole interesse pubblico emessi ai sensi del decreto legislativo 22 gennaio 2004, n. 42;
- i provvedimenti emanati ai sensi dell'articolo 1-ter del decreto-legge 27 giugno 1985, n. 312, convertito, con modificazioni, dalla legge 8 agosto 1985, n. 431.

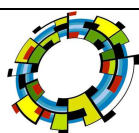
7.1.3 DPR 8 settembre 1997, n.357

Il "Regolamento recante attuazione della direttiva 92/43 CEE relativa alla conservazione degli habitat naturali e semi naturali, nonché della flora e della fauna selvatiche", ai fini della salvaguardia della biodiversità mediante la conservazione di definiti habitat naturali e di specie della flora e della fauna, ha istituito le "Zone speciali di conservazione".

I proponenti la realizzazione, nell'ambito areale di tali siti, di progetti riferibili alle tipologie di cui all'art.1 del DPCM 10/08/88, n.377, se non è richiesta la procedura di impatto ambientale, sono tenuti a presentare una relazione volta alla individuazione e valutazione dei principali effetti che il progetto può avere sul sito da sottoporre ai competenti enti che, in merito, procederanno alla valutazione di incidenza.

7.1.4 DM 3 aprile 2000

Il Ministero dell'ambiente ha reso pubblico l'elenco dei siti di importanza comunitaria, unitamente all'elenco



delle zone di protezione speciale designate ai sensi della direttiva 79/409/CEE del Consiglio del 2 aprile 1979, concernente la conservazione degli uccelli selvatici. L'area vasta di studio non interessa alcun Sito di Interesse Comunitario.

7.2 Regionale

7.2.1 Programma regionale per la tutela dell'ambiente

Il “Programma di azioni per l'ambiente” è stato approvato dalla Regione Puglia con Delibera di Giunta n° 1440 del 26 settembre 2003 ai sensi dell'art. 4 della L.R. n° 17/2000.

Con tale programma la Regione Puglia, per il triennio giugno 2003 - giugno 2006, ha inteso, partendo dall'analisi della situazione ambientale del proprio territorio, monitorare e fare il punto sulle iniziative attivate ed in corso e, a completamento o ad integrazione delle stesse, programmare una serie di ulteriori azioni straordinarie.

Il Programma, predisposto dal Settore Ecologia della Regione Puglia, ha individuato i seguenti nove Assi di intervento:

Asse 1 : Normative regionali in materia di tutela ambientale

Asse 2 : Aree naturali protette, natura e biodiversità

Asse 3 : Sostegno per le Autorità per la gestione rifiuti urbani nei diversi bacini di utenza

Asse 4 : Tutela e pulizia delle aree costiere

Asse 5 : Tutela della qualità dei suoli e bonifica dei siti inquinati

Asse 6 : Sviluppo dell'attività di monitoraggio e controllo ambientale

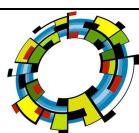
Asse 7 : Definizione di piani regionali di qualità ambientale

Asse 8 : Sviluppo delle politiche energetiche ambientali finalizzate alla riduzione delle emissioni nocive

Asse 9 : Adeguamento della struttura regionale e della comunicazione istituzionale

Il Programma Triennale è stato diviso in tre Sezioni:

- **Sezione A - La situazione ambientale in Puglia**
- **Sezione B - Le azioni in corso per la tutela ambientale**
- **Sezione C - Il programma di azioni per l'ambiente**



Nella **SEZIONE A** la situazione ambientale regionale è stata descritta facendo riferimento a nove tematiche: aria, acqua, ambiente marino-costiero, suolo e sottosuolo, rifiuti, ecosistemi naturali, rischio tecnologico, ambiente urbano, patrimonio culturale e paesaggistico.

Ogni tematica è stata analizzata trattando la situazione ambientale, le criticità e le opportunità rilevate e, infine, lo stato delle conoscenze e dei sistemi di monitoraggio.

I dati utilizzati per svolgere questa analisi sono stati raccolti a diversi livelli e successivamente aggregati per provincia, regione o area (area protetta, area a rischio, ATO, etc).

Per ogni tematica è stata poi fornita una sintesi delle principali criticità e opportunità ambientali, come rilevate dall'analisi della situazione ambientale, rapportandole agli obiettivi perseguiti dai principali strumenti di pianificazione, la cui attuazione produrrà degli effetti sulle componenti ambientali considerate.

SEZIONE B - Le azioni in corso per la tutela ambientale

Nel corso degli ultimi anni la Regione ha attivato una serie di iniziative finalizzate ad assicurare il sostegno alle politiche ambientali di tutela dall'inquinamento, di conservazione e valorizzazione degli ecosistemi naturali, di gestione dei servizi pubblici nei comparti acqua e rifiuti, di risanamento dei siti inquinati.

Di seguito, comparto per comparto, con alcune semplificazioni relative ad attività non direttamente ed esclusivamente attribuibili ad uno solo dei comparti considerati, si individuano ed illustrano sinteticamente le principali iniziative adottate.

1. INIZIATIVE PER LA TUTELA DELLA QUALITÀ DELL'ARIA

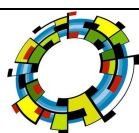
Qualità dell'aria, in sintesi:

Inquinamento atmosferico:

- ⇒ atti normativi/amministrativi - L.R. n° 7/1999; Deliberazione G.R. n. 1497/2002;
- ⇒ rilevazione qualità dell'aria - rete regionale e reti provinciali di monitoraggio, progetto SIMAGE
- ⇒ studi preliminari per il piano regionale qualità dell'aria
- ⇒ interventi finanziari - programma "Tetti Fotovoltaici" e programma "Carbon Tax"
- ⇒ Inquinamento acustico:
- ⇒ atti normativi/amministrativi - L.R. n° 3/2002; tenuta elenco tecnici esperti in acustica ambientale

Convenzioni in atto:

- ⇒ Monitoraggio elettrosmog, con Fondazione Bordoni di Bologna e ARPA Puglia.



⇒ Incentivazione certificazioni ambientali, con Confindustria regionale, UPI, ANCI e INAIL

2. INIZIATIVE PER L'APPROVIGIONAMENTO IDRICO E PER LA TUTELA DEI CORPI

Acque, in sintesi:

- ⇒ Attività commissariale relativa a: Piano d'Ambito, Costituzione Autorità d'Ambito.
- ⇒ Accordo di Programma Quadro per le risorse idriche.

3. AMBIENTE MARINO COSTIERO

Ambiente marino costiero, in sintesi:

- ⇒ Monitoraggio ai fini della balneazione.
- ⇒ Monitoraggio delle acque marine costiere ai fini ambientali.
- ⇒ Progetto specifico di monitoraggio comparato tra le aree costiere pugliesi e albanesi.
- ⇒ Sostegno agli enti locali per la disinfestazione e disinfezione dei litorali.
- ⇒ Sostegno agli enti locali per gli interventi di difesa della coste dai fenomeni di erosione e dissesto.

4. SUOLO E SOTTOSUOLO

Suolo e sottosuolo, in sintesi:

- ⇒ Banca dati tossicologica del suolo e dei prodotti derivati.
- ⇒ Finanziamento interventi caratterizzazione e bonifica di siti inquinati a valere su POP 94-99 e POR 2000-2006
- ⇒ Bonifica dei quattro siti pugliesi di interesse nazionale.
- ⇒ Risanamento delle aree degradate da abbandono di rifiuti inerti e ingombranti.

5. RIFIUTI

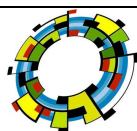
Rifiuti, in sintesi:

- ⇒ Definizione ed attuazione del piano regionale di gestione dei rifiuti.
- ⇒ Costituzione Autorità per la gestione dei rifiuti urbani in ciascun bacino di utenza.
- ⇒ Finanziamento delle attività di raccolta differenziata.
- ⇒ Finanziamento della realizzazione di piazzole di stoccaggio sovracomunali per beni durevoli dismessi.

6. ECOSISTEMI NATURALI

Ecosistemi naturali, in sintesi:

- ⇒ Attuazione della L.R. n° 17/97, in materia di aree protette regionali.



- ⇒ Parchi Nazionali del Gargano e dell'Alta Murgia.
- ⇒ Interventi diretti di tutela e conservazione degli habitat e di tutela e valorizzazione delle aree
- ⇒ protette. Sistema Regionale per la Conservazione della Natura.

7. AREE AD ELEVATO RISCHIO AMBIENTALE

Aree a rischio, in sintesi:

- ⇒ Piani di risanamento per il disinquinamento.
- ⇒ Osservatori epidemiologici.
- ⇒ Progetto SIMAGE.
- ⇒ Atto di intesa con l'ILVA.
- ⇒ Accordi di Programma Occupazione-Ambiente.

8. AMBIENTE URBANO

Ambiente urbano, in sintesi:

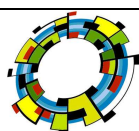
1. Reti cittadine di rilevamento dell'inquinamento atmosferico ed acustico.
2. Piani del traffico e piani contro il rumore.
3. Processi di Agenda 21 Locale.
4. Riduzione delle emissioni atmosferiche da traffico.
5. Piani dell'illuminazione.

9. AZIONI ORIZZONTALI

Accanto agli interventi a carattere settoriale, quali quelli sopra descritti, nel corso di questi ultimi anni l'azione regionale in materia ambientale si è sviluppata lungo direttrici che attraversano trasversalmente l'intero comparto ambientale.

Tali iniziative riguardano essenzialmente:

- la costituzione dell'Agenzia per la Protezione dell'Ambiente (ARPA Puglia);
- la disciplina della valutazione di impatto ambientale regionale e la valutazione di incidenza ambientale (L.R. n° 11/2001);
- la progettazione del Sistema Informativo Ambientale Regionale;
- le attività di sensibilizzazione, informazione e formazione ambientale;
- la valutazione ambientale complessiva del Programma Operativo regionale 2000-2006.



- ARPA Puglia.

SEZIONE C - Il programma di azioni per l'ambiente

L'art. 4 della Legge Regionale n. 17/2000 prevede la definizione di un programma regionale per la tutela dell'ambiente di durata triennale, da attuarsi attraverso l'utilizzo delle risorse trasferite alla Regione da parte dello Stato in attuazione del D.lgs. n. 112/1998.

Il Programma di azioni per l'ambiente, approvato dalla Giunta Regionale, sulla base di una valutazione sullo stato delle singole componenti ambientali, con riferimento anche a peculiari situazioni territoriali, determina, in particolare:

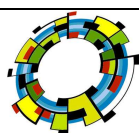
- gli obiettivi e le priorità delle azioni ambientali, anche con riferimento a peculiari situazioni territoriali o produttive;
- le fonti e il quadro delle risorse finanziarie da destinare a tale fine;
- i tempi e i criteri per l'approvazione del quadro triennale degli interventi.

Gli Assi e le Linee di intervento, i temi, gli obiettivi e le azioni

A fronte del quadro di risorse finanziarie ad oggi disponibili e dei settori coinvolti nella promozione dello sviluppo sostenibile e della qualità ambientale, si ritiene che per il triennio giugno 2003- giugno 2006 le priorità di azione e le modalità di intervento per la utilizzazione dei fondi trasferiti dallo Stato alla Regione per la redazione del programma triennale di tutela ambientale, devono essere orientate:

- a supportare e completare le iniziative già attivate nei diversi comparti ambientali, al fine di portare a compimento importanti iniziative che, se non ulteriormente alimentate, rischiano di non perseguire gli obiettivi prefissati e vanificare gli investimenti già operati;
- a sostenere lo sviluppo e il consolidamento dell'ARPA Puglia, individuato quale struttura essenziale strategica per garantire, attraverso le funzioni di controllo e di verifica, il buon esito delle politiche ambientali regionali;
- ad integrare, attraverso l'attivazione di iniziative innovative, il complesso delle azioni ambientali già avviate dalla Regione con le risorse dei programmi comunitari (POR 2000 - 2006; Interreg III) e con le risorse del bilancio autonomo.

In particolare, le aree di intervento che si ritiene dover supportare e completare con l'assegnazione di ulteriori risorse finanziarie, sono quelle riferite alla qualità dell'aria, alla gestione delle aree protette, alla gestione dei rifiuti, al risanamento dei litorali, alla tutela della qualità dei suoli ed alla bonifica dei siti inquinati.



Per quanto attiene lo sviluppo e il consolidamento dell'ARPA Puglia, si ritiene necessario puntare sia sulle dotazioni strutturali dell'Agenzia, che deve essere messa nelle condizioni di poter fare affidamento in strutture e laboratori efficienti, sia sull'integrazione e potenziamento dei sistemi di monitoraggio dell'ambiente, sia sullo sviluppo di specifici programmi di controllo ambientale.

Le iniziative innovative, dovranno invece consentire di dotare delle opportune risorse finanziarie alcuni strumenti normativi regionali in materia ambientale, già adottati, quale ad esempio la l.r. n. 3/2001 sull'inquinamento acustico, o in fase di definizione e proposta, quale quello riferito al contenimento dell'inquinamento luminoso.

Di seguito si riportano i nove Assi individuati per la definizione del programma triennale per la tutela ambientale:

Asse 1: Normative regionali in materia di tutela ambientale

Asse 2: Aree naturali protette, natura e biodiversità

Asse 3: Sostegno per le Autorità per la gestione rifiuti urbani nei diversi bacini di utenza

Asse 4: Tutela e pulizia delle aree costiere

Asse 5: Tutela della qualità dei suoli e bonifica dei siti inquinati

Asse 6: Sviluppo dell'attività di monitoraggio e controllo ambientale

Asse 7: Definizione di piani regionali di qualità ambientale

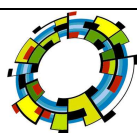
Asse 8: Sviluppo delle politiche energetiche ambientali finalizzate alla riduzione delle emissioni nocive

Asse 9: Adeguamento della struttura regionale e della comunicazione istituzionale

I temi individuati sono da considerarsi come problemi particolarmente rilevanti, con un significato importante per la qualità e le condizioni dell'ambiente in modo diffuso su tutto il territorio regionale. Gli obiettivi e le azioni indicate rappresentano un quadro di riferimento da perseguire gradualmente nel breve e medio termine.

Per ciascuno dei temi viene indicato l'orientamento (gli obiettivi specifici di riferimento) che dovrà essere seguito per supportare lo sviluppo sostenibile nella regione Puglia e le azioni operative che dovranno essere perseguite.

Le procedure di attuazione



Nell'ambito delle iniziative programmate vengono distinte gli interventi a titolarità regionale e gli interventi a regia regionale.

Gli interventi a titolarità regionale sono finalizzati soprattutto ad assicurare la prosecuzione e il consolidamento di programmi ed iniziative in corso di elevato interesse per l'intero territorio regionale, nonché a garantire la qualificazione dell'azione regionale a supporto degli enti locali per l'attuazione del complesso dei programmi ambientali promossi dalla Regione. Tali iniziative sono attuate attraverso l'iniziativa diretta della Regione - Assessorato all'Ambiente.

Gli interventi a regia regionale sono finalizzati allo sviluppo di nuove iniziative locali ovvero all'eventuale integrazione e completamento di iniziative già attivate localmente, comunque congruenti con il presente programma.

7.2.2 Piano di bacino stralcio assetto idrogeologico

La Legge 183/1989 sulla difesa del suolo ha stabilito che il bacino idrografico debba essere l'ambito fisico di pianificazione che consente di superare le frammentazioni e le separazioni finora prodotte dall'adozione di aree di riferimento aventi confini meramente amministrativi.

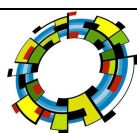
Il bacino idrografico è inteso come "il territorio dal quale le acque pluviali o di fusione delle nevi e dei ghiacciai, defluendo in superficie, si raccolgono in un determinato corso d'acqua direttamente o a mezzo di affluenti, nonché il territorio che può essere allagato dalle acque del medesimo corso d'acqua, ivi compresi i suoi rami terminali con le foci in mare ed il litorale marittimo prospiciente" (art. 1).

L'intero territorio nazionale è pertanto suddiviso in bacini idrografici classificati di rilievo nazionale, interregionale e regionale.

Strumento di governo del bacino idrografico è il Piano di Bacino, che si configura quale documento di carattere conoscitivo, normativo e tecnico-operativo mediante il quale sono pianificate e programmate le azioni e le norme d'uso finalizzate alla conservazione, difesa e valorizzazione del suolo e alla corretta utilizzazione delle acque, sulla base delle caratteristiche fisiche ed ambientali del territorio interessato.

Il PAI della Regione Puglia ha le seguenti finalità:

- la sistemazione, la conservazione ed il recupero del suolo nei bacini idrografici, con interventi idrogeologici, idraulici, idraulico-forestali, idraulico-agrari compatibili con i criteri di recupero naturalistico;



- la difesa ed il consolidamento dei versanti e delle aree instabili, nonché la difesa degli abitati e delle infrastrutture contro i movimenti franosi e gli altri fenomeni di dissesto;
- il riordino del vincolo idrogeologico;
- la difesa, la sistemazione e la regolazione dei corsi d'acqua;
- lo svolgimento funzionale dei servizi di polizia idraulica, di piena e di pronto intervento idraulico, nonché della gestione degli impianti.

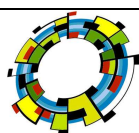
Le finalità richiamate sono perseguite mediante:

- la definizione del quadro del rischio idraulico ed idrogeologico in relazione ai fenomeni di dissesto evidenziati;
- l'adeguamento degli strumenti urbanistico-territoriali;
- l'apposizione di vincoli, l'indicazione di prescrizioni, l'erogazione di incentivi e l'individuazione delle destinazioni d'uso del suolo più idonee in relazione al diverso grado di rischio;
- l'individuazione di interventi finalizzati al recupero naturalistico ed ambientale, nonché alla tutela ed al recupero dei valori monumentali ed ambientali presenti;
- l'individuazione di interventi su infrastrutture e manufatti di ogni tipo, anche edilizi, che determinino rischi idrogeologici, anche con finalità di rilocalizzazione;
- la sistemazione dei versanti e delle aree instabili a protezione degli abitati e delle infrastrutture con modalità di intervento che privilegino la conservazione ed il recupero delle caratteristiche naturali del terreno;
- la difesa e la regolazione dei corsi d'acqua, con specifica attenzione alla valorizzazione della naturalità dei bacini idrografici;
- il monitoraggio dello stato dei dissesti.

ASSETTO IDRAULICO

In relazione alle condizioni idrauliche, alla tutela dell'ambiente e alla prevenzione di presumibili effetti dannosi prodotti da interventi antropici, nelle aree a pericolosità idraulica, tutte le nuove attività e i nuovi interventi devono essere tali da:

- a) migliorare o comunque non peggiorare le condizioni di funzionalità idraulica;
- b) non costituire in nessun caso un fattore di aumento della pericolosità idraulica né localmente, né nei territori a valle o a monte, producendo significativi ostacoli al normale libero deflusso delle acque ovvero causando una riduzione significativa della capacità di invaso delle aree interessate;



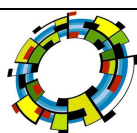
- c) non costituire un elemento pregiudizievole all'attenuazione o all'eliminazione delle specifiche cause di rischio esistenti;
- d) non pregiudicare le sistemazioni idrauliche definitive né la realizzazione degli interventi previsti dalla pianificazione di bacino o dagli strumenti di programmazione provvisoria e urgente;
- e) garantire condizioni adeguate di sicurezza durante la permanenza di cantieri mobili, in modo che i lavori si svolgano senza creare, neppure temporaneamente, un ostacolo significativo al regolare deflusso delle acque;
- f) limitare l'impermeabilizzazione superficiale del suolo impiegando tipologie costruttive e materiali tali da controllare la ritenzione temporanea delle acque anche attraverso adeguate reti di regimazione e di drenaggio;
- g) rispondere a criteri di basso impatto ambientale facendo ricorso, laddove possibile, all'utilizzo di tecniche di ingegneria naturalistica.

ASSETTO GEOMORFOLOGICO

In relazione alle specifiche condizioni geomorfologiche ed idrogeologiche, alla tutela dell'ambiente ed alla prevenzione contro presumibili effetti dannosi di interventi antropici, nelle aree a pericolosità geomorfologica, tutte le nuove attività e i nuovi interventi devono essere tali da:

- a) migliorare o comunque non peggiorare le condizioni di sicurezza del territorio e di difesa del suolo;
- b) non costituire in nessun caso un fattore di aumento della pericolosità geomorfologica;
- c) non compromettere la stabilità del territorio;
- d) non costituire elemento pregiudizievole all'attenuazione o all'eliminazione definitiva della pericolosità geomorfologica esistente;
- e) non pregiudicare la sistemazione geomorfologica definitiva né la realizzazione degli interventi previsti dalla pianificazione di bacino o dagli strumenti di programmazione provvisoria e urgente;
- f) garantire condizioni adeguate di sicurezza durante la permanenza di cantieri mobili, in modo che i lavori si svolgano senza creare, neppure temporaneamente, un significativo aumento del livello di pericolosità;
- g) limitare l'impermeabilizzazione superficiale del suolo impiegando tipologie costruttive e materiali tali da controllare la ritenzione temporanea delle acque anche attraverso adeguate reti di regimazione e di drenaggio;
- h) rispondere a criteri di basso impatto ambientale facendo ricorso, laddove possibile, all'utilizzo di tecniche di ingegneria naturalistica.

7.2.3 Piano Faunistico Regionale



Il Piano Faunistico Venatorio Regionale costituisce lo strumento tecnico attraverso il quale Regione Puglia assoggetta il proprio territorio Agro-Silvo-Pastorale, mediante destinazione differenziata, a pianificazione faunistico-venatoria finalizzata – L.27/98 art. 9.

Il Piano Faunistico Venatorio Regionale è il coordinamento dei Piani Faunistico-Venatori Provinciali di cui all'art. 10 L.R. 27/98, esclusivamente per la parte di competenza di ogni Provincia.

Il Piano Faunistico Regionale, di durata quinquennale, approvato e pubblicato nei modi previsti per legge, istituisce i vari istituti in esso elencati, eccetto quelli riguardanti aree protette già istituite per effetto di altre leggi (L. 394/91 e L.R. 19/97). Parte integrante del Piano Faunistico Venatorio Regionale è il Regolamento di attuazione.

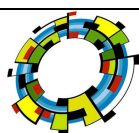
Con riferimento ai regolamenti di attuazione previsti dalla legge regionale organica, il suddetto Piano può essere integrato con l'istituzione di quegli istituti quali: Zone addestramento cani, Aziende faunistico-venatorie, Aziende agri-turistico-venatorie e Centri privati di riproduzione di fauna selvatica allo stato naturale sino al raggiungimento del 15% del territorio agro-silvo-pastorale, previsto per legge. L'istituzione avviene con deliberazione della Giunta Regionale.

Inoltre, ai sensi dell'art. 13 comma 4 della L.R. 27/98, eventuali ulteriori Centri pubblici di produzione della fauna selvatica allo stato naturale potranno essere istituiti successivamente all'entrata in vigore del presente Piano.

Restano confermati gli Istituti esistenti ove conformi ai vigenti regolamenti regionali..

La Regione Puglia con la stesura del presente Piano ribadisce la esclusiva competenza nella gestione dei singoli Istituti come di seguito precisato:

- a) Oasi di protezione: Province.
- b) Zone di ripopolamento e cattura: Province
- c) Centri pubblici di riproduzione della fauna selvatica allo stato naturale: Province.
- d) Centri privati di riproduzione di fauna selvatica allo stato naturale: impresa agricola singola, consortile o cooperativa.
- e) Zone addestramento cani: associazioni venatorie, cinofile ovvero imprenditori agricoli singoli o associati.
- f) Ambiti Territoriali di Caccia: Province, avvalendosi degli organi direttivi di cui all'art. 3 comma 9 L. R. 12/2004.
- g) Aziende faunistico-venatorie e agri-turistico-venatorie: gestione privata ai sensi dell'art. 17 L.R. 27/98.



Il Piano faunistico venatorio regionale pluriennale stabilisce, altresì:

- 1) criteri per l'attività di vigilanza, coordinata dalle Province competenti per territorio;
- 2) misure di salvaguardia dei boschi e pulizia degli stessi al fine di prevenire gli incendi e di favorire la sosta e l'accoglienza della fauna selvatica;
- 3) misure di salvaguardia della fauna e relative adozioni di forma di lotta integrata e guidata per specie, per ricreare gusti equilibri, sentito l'ISPRA – ex INFIS;
- 4) modalità per la assegnazione dei contributi regionali rivenienti dalle tasse di concessione regionali, dovuti ai proprietari e/o conduttori agricoli dei fondi rustici compresi negli ambiti territoriali per la caccia programmata, in relazione all'estensione, alle condizioni agronomiche, alle misure dirette alla valorizzazione dell'ambiente;
- 5) criteri di gestione per la riproduzione della fauna allo stato naturale nelle zone di ripopolamento e cattura;
- 6) criteri di gestione delle oasi di protezione;
- 7) criteri, modalità e fini dei vari tipi di ripopolamento.

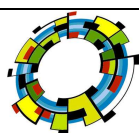
Attuativo del presente Piano faunistico venatorio pluriennale è il Programma venatorio annuale, L. R. 27/98 art. 9 comma 16.

Con il coordinamento dei piani faunistico – venatori provinciali, approvati nel rispetto del dettato della L.R. 27/98, art. 10, comma 5, la Regione con il proprio piano faunistico regionale sancisce l'osservanza della destinazione del territorio agro-silvo-pastorale, nella percentuale minima 20% e massima 30%, adibito a protezione della fauna e comunque di divieto di caccia, L.R. 27/98 art. 9 comma 3.

7.2.4 Piano Paesaggistico Territoriale della Regione Puglia (PPTR)

Il Piano Paesaggistico Territoriale Regionale (PPTR), istituito con D.G.R. n. 357 del 27 marzo 2007, aggiorna il PUTT/P vigente e costituisce un nuovo Piano in coerenza con il Codice dei beni culturali e del paesaggio (D.Lgs n. 42 del 22 gennaio 2004). Il PPTR non prevedrà pertanto solo azioni vincolistiche di tutela di specifici ambiti territoriali ricadenti nelle categorie di valore paesistico individuate dal PUTT (Ambiti Territoriali Estesi A, B, C e D), ma anche azioni di valorizzazione per l'incremento della qualità paesistico-ambientale dell'intero territorio regionale.

Il PPTR rappresenta quindi lo strumento per riconoscere i principali valori identificativi del territorio, definirne le regole d'uso e di trasformazione e porre le condizioni normative idonee ad uno sviluppo sostenibile.



Per quanto concerne gli aspetti di produzione energetica, il PPTR richiama il Piano Energetico Regionale, il quale prevede un notevole incremento della produzione di energie rinnovabili (tra cui l'eolico) ai fini della riduzione della dipendenza energetica e della riduzione di emissioni di inquinanti in atmosfera.

A fronte dei suddetti aspetti positivi, il PPTR individua comunque potenziali condizioni di criticità dal punto di vista paesaggistico, derivanti dalla presenza di nuovi impianti eolici quali detrattori della qualità del paesaggio. In particolare, considerate le previsioni quantitative in atto (in termini di installazioni in progetto nel territorio pugliese), il PPTR si propone l'obiettivo di andare oltre i soli termini autorizzativi delle linee guida specifiche, ma, più articolatamente in merito a localizzazioni, tipologie di impianti ed altezze dei generatori, coinvolgere gli operatori del settore in ambiti di programmazione negoziata, anche in relazione alla qualità paesistica degli impianti.

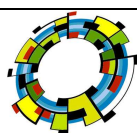
Obiettivi specifici del PPTR, per il settore delle rinnovabili (in particolare riguardo all'eolico), sono:

- *favorire lo sviluppo delle energie rinnovabili sul territorio;*
- *definire standard di qualità territoriale e paesaggistica nello sviluppo delle energie rinnovabili;*
- *progettare il passaggio dai "campi alle officine", favorendo la concentrazione delle nuove centrali di produzione di energia da fonti rinnovabili in aree produttive o prossime ad esse;*
- *misure per cointeressare i comuni nella produzione di mega-eolico (riduzione).*

Nelle linee guida del PPTR sono esplicitate, da un lato, le direttive relative alla localizzazione degli impianti da FER, dall'altro le raccomandazioni, intese come suggerimenti alla progettazione per un buon inserimento nel paesaggio di impianti di produzione energetica da fonti rinnovabili.

Le direttive e le raccomandazioni sono in alcuni casi accompagnate da scenari e da simulazioni che rendono più efficaci i concetti espressi e le loro conseguenze a livello territoriale.

Per rendere più articolati ed operativi gli obiettivi di qualità paesaggistica che lo stesso PPTR propone, si utilizza la possibilità offerta dall'art. 143 comma 8 del Codice dei Beni Culturali e del Paesaggio che prevede: "il piano paesaggistico può anche individuare linee guida prioritarie per progetti di conservazione, recupero, riqualificazione, valorizzazione di aree regionali, individuandone gli strumenti di attuazione, comprese le misure incentivanti".



In coerenza con questi obiettivi il PPTR dedica un capitolo alle “Linee Guida per la progettazione e localizzazione di impianti di energie rinnovabili (fotovoltaico, eolico, biomassa)”, in cui si danno specifiche direttive riguardo i criteri localizzativi e tipologici per questo tipo di impianti.

Criticità paesaggistiche individuate dal PPTR

Le principali criticità che impianti eolici di grossa taglia generano sul paesaggio individuate nel PPTR sono legate:

- alle dimensioni delle macchine;
- alla loro ubicazione non coerente con gli elementi strutturanti del paesaggio in cui si inseriscono;
- alla loro disposizione, qualora le macchine siano numerose e non opportunamente distanziate fra loro (effetto selva)

Oltre alle criticità di natura percettiva, la costruzione di un impianto comporta delle modifiche e delle trasformazioni del territorio in cui si inserisce che, se non controllate con un progetto sensibile alle condizioni espresse dal territorio stesso, danneggia in modo irreversibile il paesaggio.

Le principali modifiche del territorio che possono costituire ulteriori elementi di criticità sono:

- apertura di nuove strade non attenta ai principali ai caratteri naturali del luogo, ai caratteri storici;
- apertura di nuove strade non attenta a problemi di natura idrogeologica o in aree classificate a forte pericolosità geomorfologica;
- opportuno distanziamento dell'impianto da siti archeologici;
- opportuno distanziamento dell'impianto da edifici rurali, strade e centri abitati.

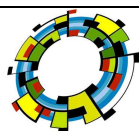
Nello Studio di Impatto ambientale si è verificato, tra l'altro, che la localizzazione dell'impianto sia coerente con le indicazioni individuate dal PPTR e che superi le criticità individuate nello stesso piano.

7.3 Provinciale

7.3.1 Piano Territoriale di Coordinamento della Provincia di Foggia

Finalità

Il Piano territoriale di coordinamento della Provincia di Foggia è l'atto di programmazione generale riferito alla totalità del territorio provinciale, che definisce gli indirizzi strategici e l'assetto fisico e funzionale del territorio con riferimento agli interessi sovracomunali.



Il presente piano, nell'assicurare lo sviluppo coordinato della comunità provinciale di Foggia, persegue le seguenti finalità:

- a) *la tutela e la valorizzazione del territorio rurale, delle risorse naturali, del paesaggio e del sistema insediativo d'antica e consolidata formazione;*
- b) *il contrasto al consumo di suolo;*
- c) *la difesa del suolo con riferimento agli aspetti idraulici e a quelli relativi alla stabilità dei versanti;*
- d) *la promozione delle attività economiche nel rispetto delle componenti territoriali storiche e morfologiche del territorio;*
- e) *il potenziamento e l'interconnessione funzionale della rete dei servizi e delle infrastrutture di rilievo sovracomunale e del sistema della mobilità;*
- f) *il coordinamento e l'indirizzo degli strumenti urbanistici comunali.*

Contenuti del Piano

Il presente piano contiene le seguenti tipologie di previsioni:

- indirizzi, che stabiliscono obiettivi per la predisposizione dei piani sottordinati, dei piani settoriali o di altri atti di pianificazione o programmazione provinciali;
- direttive, che costituiscono disposizioni da osservarsi nella elaborazione dei contenuti dei piani sottordinati, dei piani settoriali del medesimo livello di pianificazione o di altri atti di pianificazione o programmazione degli enti pubblici;
- prescrizioni, che costituiscono disposizioni direttamente incidenti sul regime giuridico dei beni, regolando gli usi ammissibili e le trasformazioni consentite.

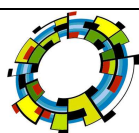
7.4 Comunale

7.4.1 La strumentazione urbanistica del Comune di Foggia

La legge regionale del 27 luglio 2001, n. 20 individua come pianificazione urbanistica comunale il **Piano urbanistico generale (PUG) e i PUE. Il comune di Foggia non si è ancora dotato di un nuovo PUG.**

Il PUG si articola in previsioni strutturali e previsioni programmatiche.

Le previsioni strutturali:



- a) identificano le linee fondamentali dell'assetto dell'intero territorio comunale, derivanti dalla ricognizione della realtà socio-economica, dell'identità ambientale, storica e culturale dell'insediamento, anche con riguardo alle aree da valorizzare e da tutelare per i loro particolari aspetti ecologici, paesaggistici e produttivi;
- b) determinano le direttrici di sviluppo dell'insediamento nel territorio comunale, del sistema delle reti infrastrutturali e delle connessioni con i sistemi urbani contermini.

Le previsioni programmatiche:

- a) definiscono, in coerenza con il dimensionamento dei fabbisogni nei settori residenziale, produttivo e infrastrutturale, le localizzazioni delle aree da ricomprendere in PUE, stabilendo quali siano le trasformazioni fisiche e funzionali ammissibili;
- b) disciplinano le trasformazioni fisiche e funzionali consentite nelle aree non sottoposte alla previa redazione di PUE.

La redazione di PUE è obbligatoria per le aree di nuova urbanizzazione, ovvero per le aree da sottoporre a recupero.

7.4.2 Adeguamento al PPTR

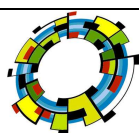
Ai sensi dell'art. 2, comma 9, L.R.7 ottobre 2009, n. 20 “Norme per la pianificazione paesaggistica”, i Comuni e le Province adeguano i propri piani urbanistici generali e territoriali alle previsioni del PPTR entro un anno dalla sua entrata in vigore.

Il comune di Foggia non ha adottato alcun provvedimento di adeguamento della strumentazione urbanistica vigente ai sensi dell'art. 97 del PPTR.

8. COMPATIBILITA' DEL PROGETTO RISPETTO AGLI STRUMENTI DI PIANIFICAZIONE E DI PROGRAMMAZIONE

L'esame delle interazioni tra opera e strumenti di pianificazione, nel territorio interessato dall'opera in oggetto, è stato effettuato, prendendo in considerazione quanto disposto dagli strumenti di pianificazione territoriale e urbanistica e dai provvedimenti di tutela, a livello statale, provinciale e comunale sopra ricordati, trascurando quelli di programmazione economica.

8.1 Conformità al Piano Energetico Ambientale Regionale



Il Piano Energetico Ambientale Regionale (PEAR), adottato il 8 Giugno 2007, rappresenta il principale strumento di programmazione e indirizzo in campo energetico per il territorio della Regione Puglia; il PEAR si fonda su tre principali assi:

- *risparmio energetico tramite un vasto sistema di azioni diffuse sul territorio e nei diversi settori del consumo, soprattutto nel terziario e nel residenziale (campagne di sensibilizzazione ed informazione e programmi di incentivazione)*

- *impiego delle energie rinnovabili con particolare riferimento all'energia eolica ed alle biomasse di origine agro-forestale anche per la produzione di biocarburanti. Per quanto riguarda l'energia solare il suo ruolo strategico viene sottolineato rendendone sistematico lo sfruttamento in edilizia;*

- *eco-efficienza energetica con particolare riferimento ai sistemi distrettuali delle imprese, ad una forte e diffusa azione di innovazione tecnologica e gestionale, alla produzione distribuita di energia elettrica ed energia termica presso consistenti bacini di utenza localizzati in numerose valli marchigiane e lungo la fascia costiera.*

Obiettivo strategico è rendere equilibrato il settore energetico regionale, oggi soprattutto deficitario nel comparto elettrico, per garantire sostegno allo sviluppo economico e sociale della Puglia. Il criterio adottato è quello di privilegiare la produzione distribuita e non concentrata di energia, a partire dalle aree industriali omogenee.

Il progetto presentato risulta conforme al PEAR in quanto:

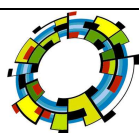
- a) consente la produzione di energia da fonti rinnovabili;**
- b) gli aerogeneratori scelti sono ad alta producibilità energetica**
- c) l'illuminazione necessaria per la sicurezza all'ostacolo dell'impianto, è di bassa intensità e ad intermittenza.**

8.2 Conformità al vincolo idrogeologico (RD n. 3267/23)

Sulla base delle indicazioni contenute nelle mappe del PPTR, l'impianto non ricade in aree sottoposte a vincolo idrogeologico.

8.3 Conformità Decreto Legislativo n. 42 del 22 gennaio 2004

Il D.Lgs 42/2004, noto come Codice dei beni culturali e del paesaggio, individua i concetti di beni culturali e di beni paesaggistici per i quali viene definita una precisa linea di procedura da seguire per gli interventi che li interessano, seguendo le valutazioni e i pareri forniti dall'autorità ministeriale competente.



Il patrimonio culturale è costituito dai beni culturali e dai beni paesaggistici:

- per beni culturali si intendono beni immobili e mobili che presentano interesse artistico, storico, archeologico antropologico, archivistico e bibliografico e altri aventi valore di civiltà;
- per beni paesaggistici si intendono gli immobili e le aree indicate dall'art. 134 del DLgs, costituenti espressione dei valori storici, culturali, naturali, morfologici ed estetici del territorio.

Nel caso in cui il progetto interessi direttamente o indirettamente un bene culturale o paesaggistico, va coinvolta l'autorità competente per l'espressione del proprio parere.

Nel caso in esame parte del cavidotto di connessione tra gli aerogeneratori ricade in aree vincolate ai sensi dell'art. 142 del D.Lgs. n.42/04. Tale opera ai sensi del DPR 131 allegato "A" punto A15 risulta compatibile.

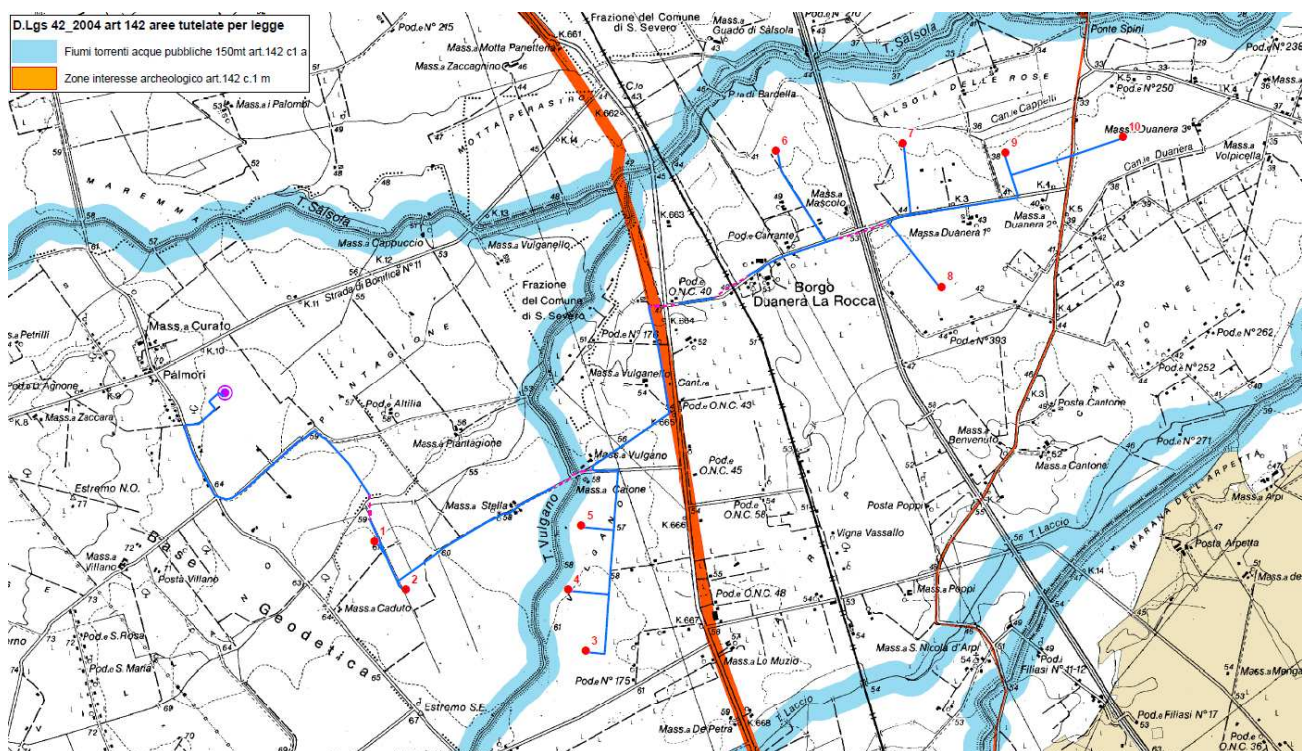


Fig. 1 – Aree Tutelate per legge

8.4 Conformità al Piano di Assetto Idrogeologico (PAI) delle Regioni Puglia.

Sulla base delle indicazioni contenute nelle mappe del PAI, parte del cavidotto di connessione tra gli aerogeneratori ricade all'interno di aree Pericolo inondazione AP e MP.



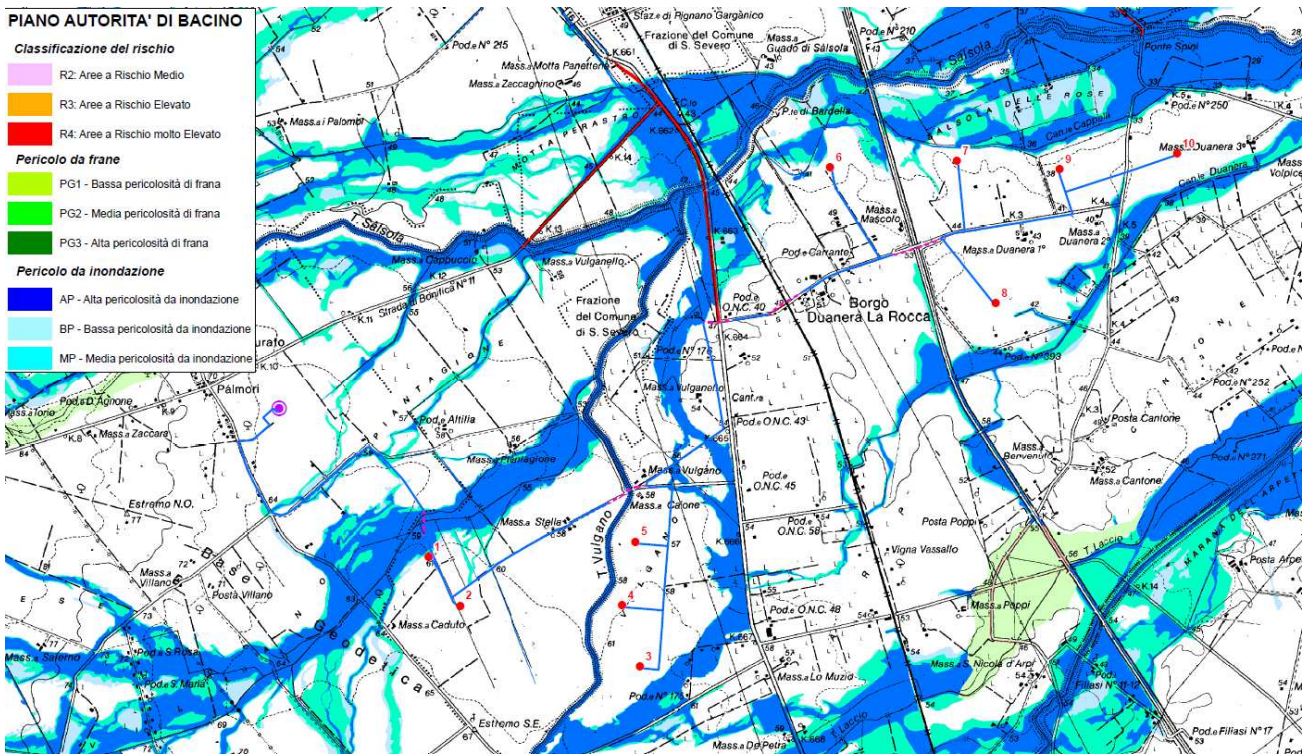
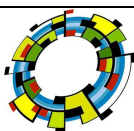


Fig. 2 – Aree Tutate dal PAI

8.5 Conformità al Piano Paesistico Territoriale della Regione Puglia

Relativamente al Piano Paesistico Territoriale Regionale approvato solo parte del caviodotto di connessione interessa aree tutelate elencate nell'art. 38 delle NTA del PPTR come si evince dall'elaborato (Tav. F06) e pertanto l'opera nel suo complesso risulta compatibile.



Wind Energy La Rocca Srl

Via Caravaggio, 125 – 65125
Pescara

Pagina 56 di 60

Progetto di un impianto eolico composto da n.10 aerogeneratori nel Comune di Foggia in località "La Stella - Duanera".

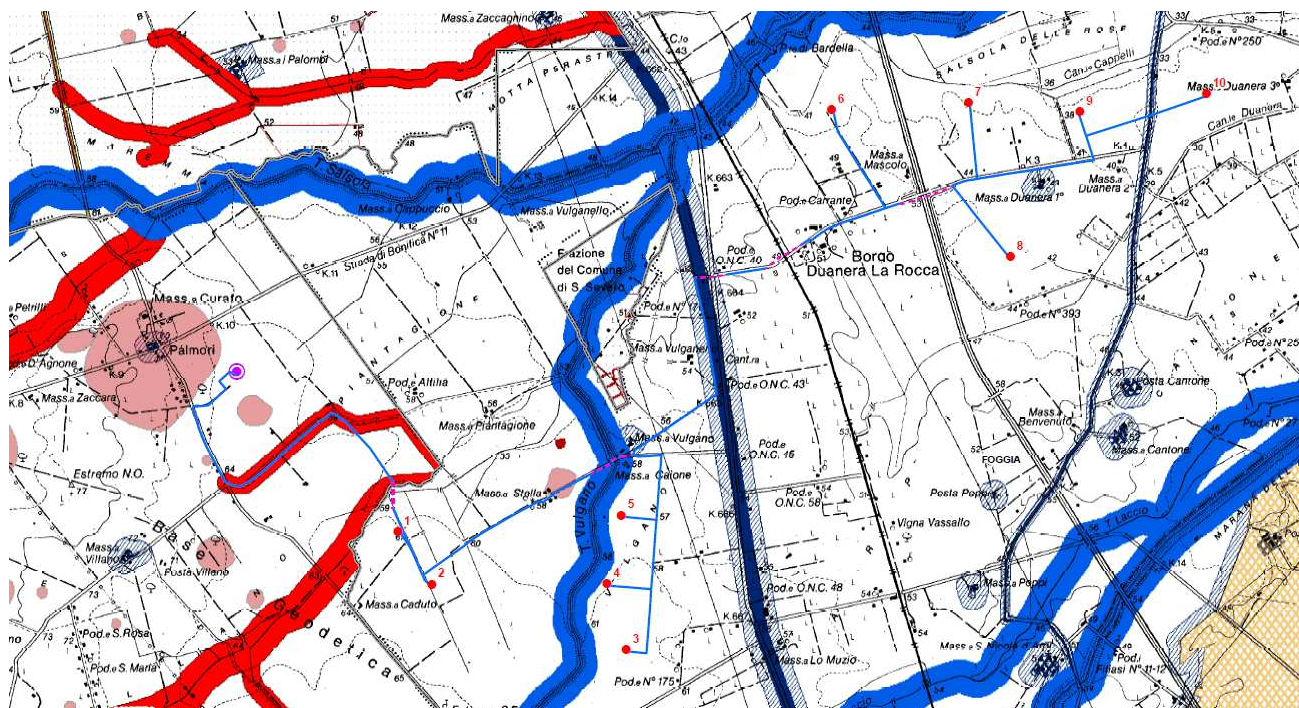


Fig. 3 – Aree Tutelate dal PPTR

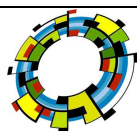
8.6 Conformità al Piano Territoriale di Coordinamento Provinciale

Il Consiglio Provinciale di Foggia ha adottato definitivamente il Piano Territoriale di Coordinamento (PTCP) della Provincia di Foggia con Delibera di Consiglio Provinciale n. 58 del 11/12/2008.

Il PTCP appresta gli strumenti di conoscenza, di analisi e di valutazione dell'assetto del territorio della Provincia e delle risorse in esso presenti, determina, nel rispetto del piano paesistico ambientale regionale (PUTTP), le linee generali per il recupero, la tutela ed il potenziamento delle risorse nonché per lo sviluppo sostenibile e per il corretto assetto del territorio.

Il criterio primario del Piano è l'impegno di riconoscere e di valorizzare la diversità dei componenti ecologici, genetici, sociali, economici, scientifici, educativi, culturali, ricreativi ed estetici, con l'obiettivo della conservazione in situ degli ecosistemi e degli habitat naturali, del mantenimento e della ricostituzione delle popolazioni di specie vitali nei loro ambienti naturali.

La valutazione del PTC è stata effettuata con particolare riferimento all'Atlante della tutela della matrice naturale e culturale-antropica:



VEGA sas LANDSCAPE ECOLOGY
& URBAN PLANNING
Via degli Carri, 48 - 71121 Foggia - Tel. 0881.756251 - Fax 1784412324
mail: info@studiovega.org - website: www.studiovega.org

Protocollo: U5U1VR6
Data emissione: 2020
Committente: Wind Energy La Rocca Srl
N° commessa: 2019-027
File: Doc_SIA_Programmatico

Wind Energy La Rocca Srl

Via Caravaggio, 125 – 65125
Pescara

Progetto di un impianto eolico composto da n.10 aerogeneratori nel Comune di Foggia in località "La Stella - Duanera".

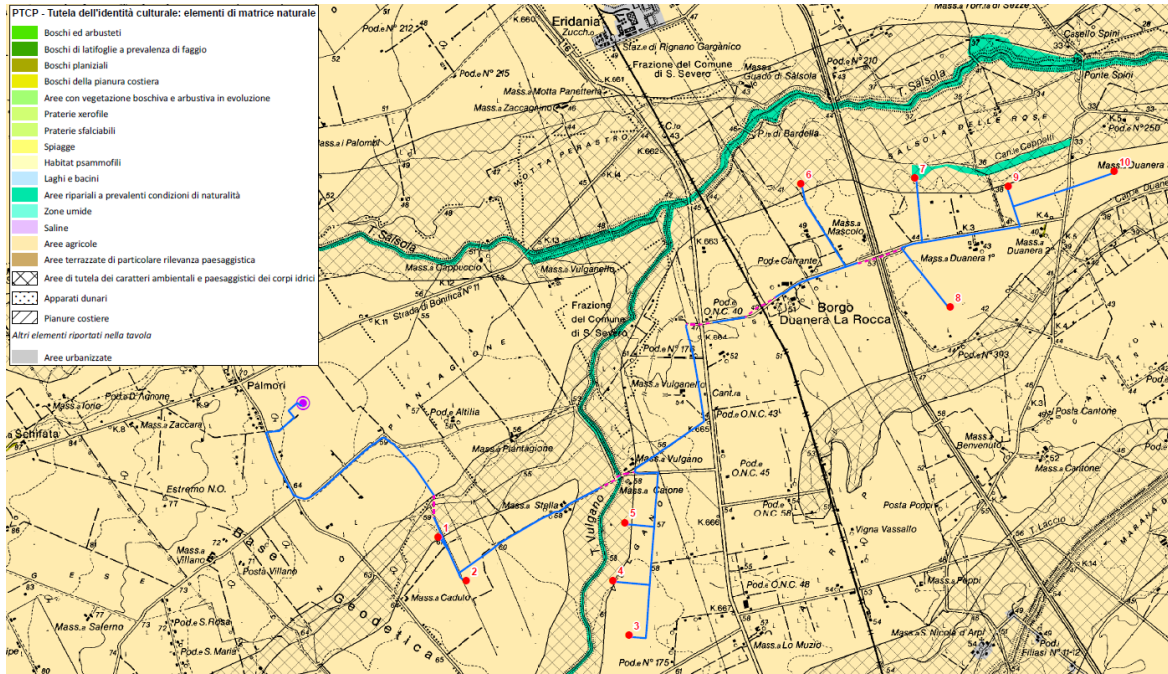


Fig. 4 - Elementi di matrice naturale

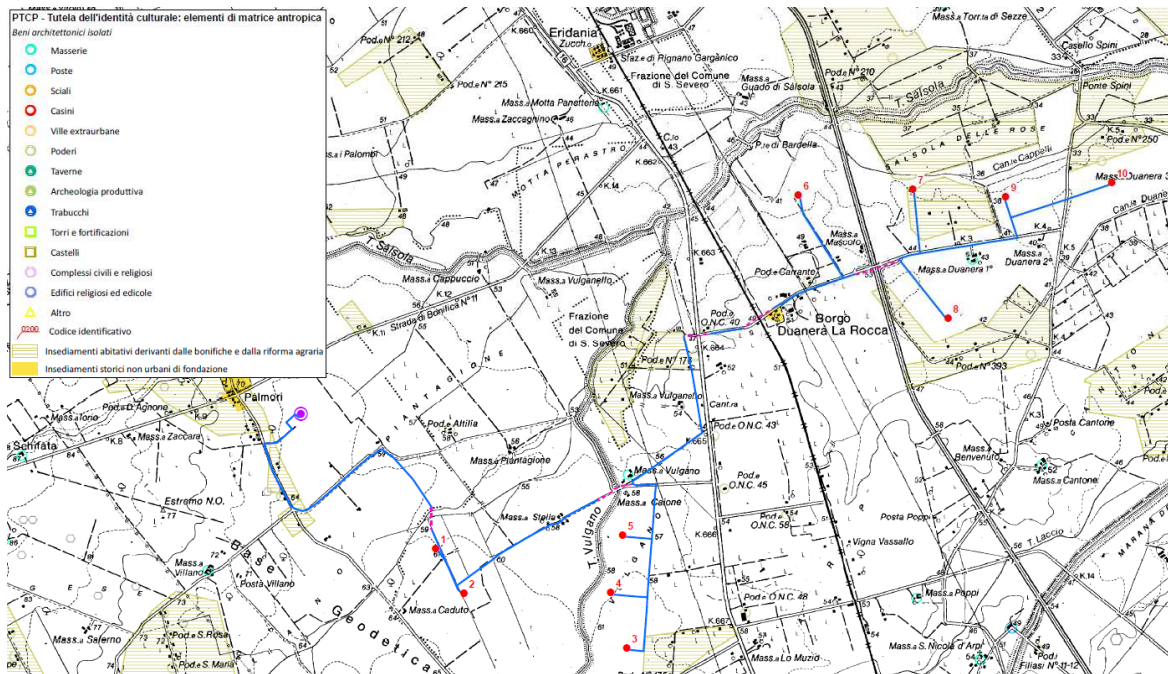


Fig. 5 – Elementi di matrice antropica



VEGA sas LANDSCAPE ECOLOGY & URBAN PLANNING
Via degli Carri, 48 - 71121 Foggia - Tel. 0881.756251 - Fax 1784412324
mail: info@studiovega.org - website: www.studiovega.org

Protocollo: U5U1VR6
Data emissione: 2020
Committente: Wind Energy La Rocca Srl
N° commessa: 2019-027
File: Doc_SIA_Programmatico

Complessivamente, l'intervento dal punto di vista della sostenibilità risulta compatibile con gli indirizzi del Piano relativamente alla tutela delle aree di matrice antropica ed in parte con quella naturale.

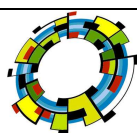
8.7 Conformità alla rete Natura 2000

I Siti di Importanza Comunitaria (SIC) e le Zone di Protezione Speciale (ZPS), sono inseriti nella "Rete Natura 2000", istituita ai sensi delle Direttive comunitarie "Habitat" 92/43 CEE e "Uccelli" 79/409 CEE, il cui obiettivo è garantire la presenza, il mantenimento e/o il ripristino di habitat e di specie peculiari del continente europeo. Le linee guida per conseguire questi scopi vengono stabilite dai singoli stati membri e dagli enti che gestiscono le aree.

La normativa nazionale di riferimento è il DPR 8/09/97 n. 357 "Regolamento recante attuazione della direttiva 92/43 CEE relativa alla conservazione degli habitat naturali e semi-naturali, nonché della flora e della fauna selvatica". La normativa prevede, ai fini della salvaguardia della biodiversità mediante la conservazione di definiti habitat naturali e di specie della flora e della fauna, l'istituzione di "Siti di Importanza Comunitaria" e di "Zone speciali di conservazione".

L'elenco di tali aree è stato pubblicato con il DM 3 aprile 2000 del Ministero dell'Ambiente; in tali aree sono previste norme di tutela per le specie faunistiche e vegetazionali e possibili deroghe alle stesse in mancanza di soluzioni alternative valide e che comunque non pregiudichino il mantenimento della popolazione delle specie presenti nelle stesse.

La Regione Puglia ha a sua volta emanato la delibera della G.R. n. 1022 del 21/07/2005 con la quale, come recepite dalle direttive 79/409/CEE e 92/43/CEE, sono state individuate le Zone di Protezione Speciale (ZPS) e definiti gli adempimenti procedurali in ordine alla valutazione di incidenza di cui all'art. 5 del DPR 357/97. Tali aree si aggiungono ai SIC già definiti per adempiere agli obblighi comunitari. Con Dm 19 giugno 2009 il Min. Ambiente ha aggiornato l'elenco delle ZPS individuate ai sensi della direttiva 79/409/Cee sulla conservazione degli uccelli selvatici, a seguito delle iniziative delle varie regioni. Ai fini della tutela di tali aree e delle specie in essi presenti la legge regionale che regola la Valutazione d'Impatto Ambientale prevede che, qualora gli interventi ricadano in zone sottoposte a vincolo paesaggistico e/o all'interno di Siti di Importanza Comunitaria (SIC), anche solo proposti, e di Zone di Protezione Speciale (ZPS), l'esito della procedura di verifica e il giudizio di compatibilità ambientale devono comprendere se necessarie, la valutazione di incidenza.



Il parco eolico in progetto non ricade direttamente in un'area Rete Natura 2000, si trova a più di 10 km dal margine esterno della SIC-ZPS IT9110008 Valloni e steppe pedegarganiche e dall'area IBA IT123 Promontorio del Gargano e Zone Umide della Capitanata e pertanto in relazione a quanto sopra indicato, ai sensi dell'art.10, comma 3 del D.Lgs.152/2006 **la procedura in oggetto NON comprende la procedura di valutazione d'incidenza di cui all'articolo 5 del D.P.R.357/1997.**

8.8 Protezione degli ulivi secolari (L.R. 6/05)

La normativa di riferimento è costituita dalla L.R. 14/07 "Tutela e valorizzazione del paesaggio degli ulivi monumentali della Puglia" al momento valida per le sole zone agricole (zone E). Sono dichiarati tali *"gli alberi di qualsiasi essenza spontanea o coltivata, anche in esemplari isolati, che, per le loro dimensioni, valore storico o paesaggistico valore estetico, caratteristiche di monumentalità in quanto elementi che partecipano alla costruzione della valenza paesistica, di interesse monumentale e sono da considerarsi elementi fondamentali del paesaggio"*.

All'interno dell'area dell'impianto non sono presenti alberi secolari e/o monumentali.

8.9 Conformità Piano Faunistico Venatorio

Le opere previste dal progetto **non interessano** le aree di cui al Titolo I Parte I del Piano Faunistico Venatorio 2009-2014 approvato con DELIBERAZIONE DEL CONSIGLIO REGIONALE 21 luglio 2009, n. 217.

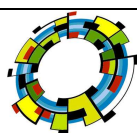
Le opere previste dal progetto non interessano le aree di tutela del Piano Faunistico Venatorio e quindi risulta compatibile.

8.10 Conformità al P.R.G. di Foggia

Il P.R.G. disciplina l'uso del suolo mediante prescrizioni che comprendono sia la individuazione delle aree da sottrarre all'edificazione, sia le norme operative che precisano, per le singole aree suscettibili di trasformazione urbanistica ed edilizia e per gli edifici esistenti e in progetto, le specifiche destinazioni ammesse per la loro utilizzazione, nonché i tipi di intervento previsti, con i relativi parametri e la modalità di attuazione.

L'area interessata dall'impianto eolico è tipizzata, nel P.R.G. vigente nel Comune di Foggia, come **"Zona prettamente Agricola (E)"**

Pertanto tutte le opere previste dal progetto sono compatibili in tale zona agricola in quanto trattasi di impianti per la realizzazione di energia elettrica da fonti rinnovabili (art. 12 comma 7 Decreto Legislativo 29



Wind Energy La Rocca Srl

Via Caravaggio, 125 – 65125
Pescara

Pagina 60 di 60

Progetto di un impianto eolico composto da n.10 aerogeneratori nel Comune di Foggia in località "La Stella - Duanera".

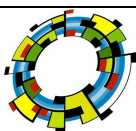
dicembre 2003, n. 387). Infine le aree interessate dall'impianto non risultano incluse tra quelle percorse da incendio e quindi sottoposte alla L. 353/2000 art. 10.

8.11 Conformità al Piano di Tutela delle Acque

Le opere previste dal progetto non interessano sia le Zone di protezione speciale idrogeologica che le aree vulnerabili da contaminazione salina censite dal Piano di Tutela della Acque.

Foggia, Gennaio 2020

Il Coordinatore
Arch. Antonio Demaio



VEGA sas LANDSCAPE ECOLOGY
& URBAN PLANNING
Via delli Carri, 48 - 71121 Foggia - Tel. 0881.756251 - Fax 1784412324
mail: info@studiovega.org - website: www.studiovega.org

Protocollo: U5U1VR6
Data emissione: 2020
Committente: Wind Energy La Rocca Srl
N° commessa: 2019-027
File: Doc_SIA_Programmatico