







LEGENDA

-  Perimetro impianto
-  Opere di nuova realizzazione
-  Aree oggetto di indagine


PUNTI DI INDAGINE PROPOSTI

-  TS11 Indagini con prof. 1 m da p.c.
-  TS01 Indagini con prof. 5 m da p.c.

REVISIONI			
N.	DATA	DESCRIZIONE	NOME DEL FILE
00	10/05/2019	Prima emissione	B8016961_EP_CS_BS_PDDU_Tavola 1.pdf



Shaping a Better Energy Future

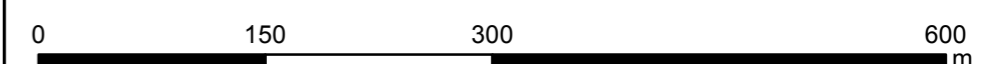


Centrale Termoelettrica "Federico II" di Brindisi Sud
 Progetto di sostituzione delle unità a carbone esistenti con nuove unità a gas

Piano preliminare di utilizzo in sito delle terre e rocce da scavo

Planimetria con ubicazione dei punti di indagine proposti

N° TAVOLA	FORMATO	SCALA	FOGLIO
Tav_1	A2	1: 5.000	1 / 1



0 150 300 600 m

Sistema di riferimento: WGS84 - UTM fuso 33 nord