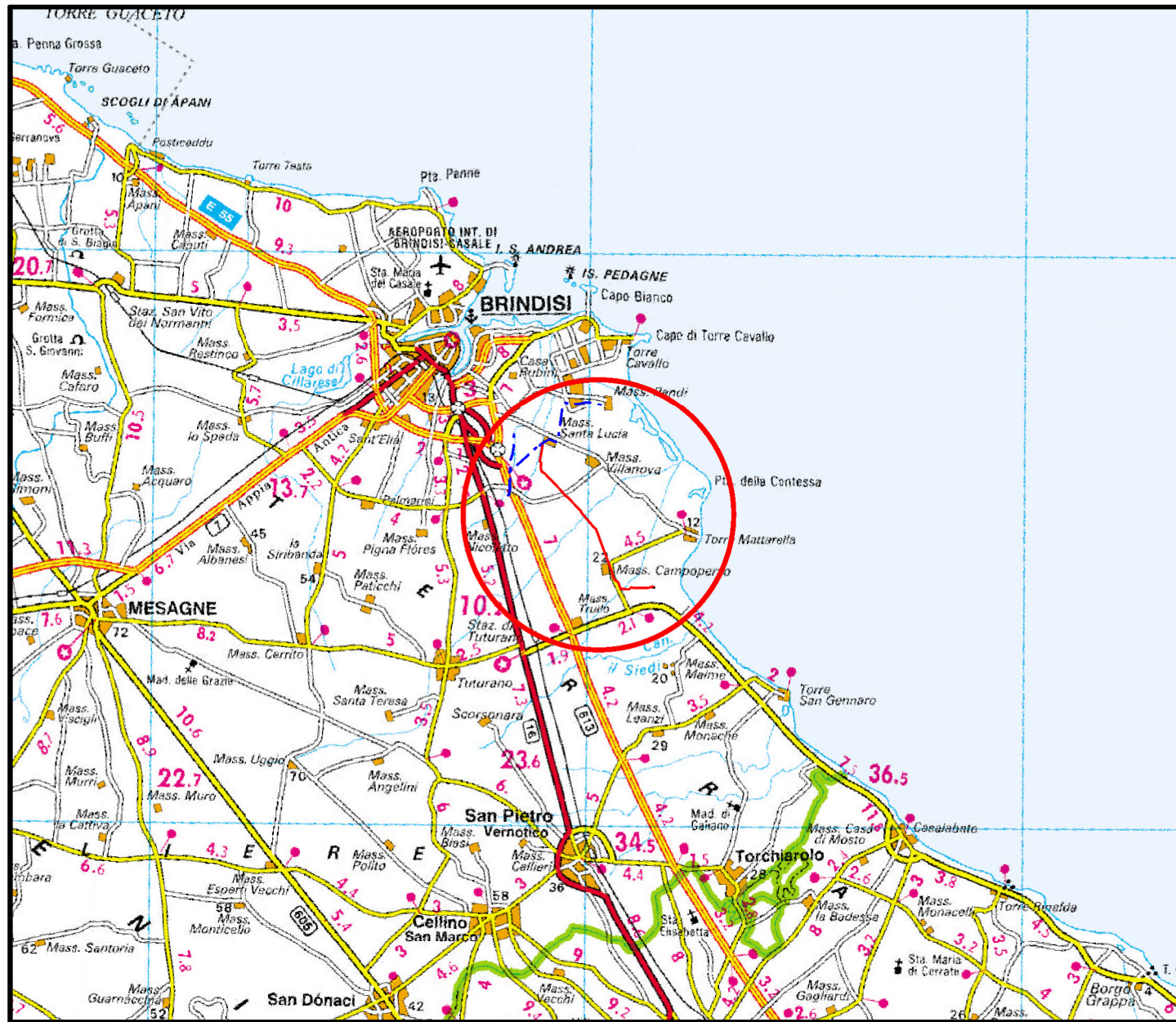




Il presente disegno e' di proprieta' aziendale - La Societa' tutelera' i propri diritti a termine di legge.



COROGRAFIA Scala 1:200.000



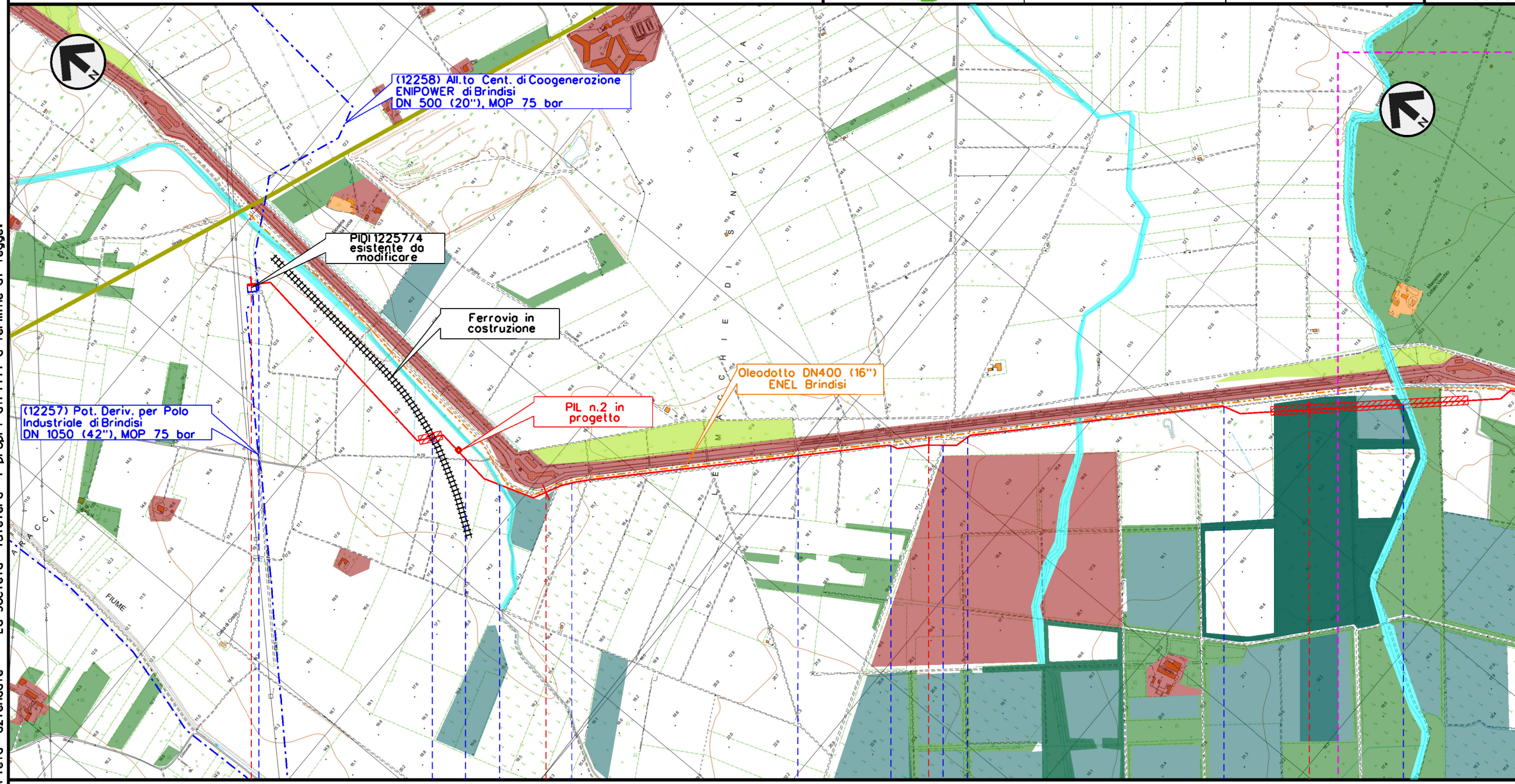
1	26/09/2019	AGGIORNAMENTO - EMISSIONE PER PERMESSI	L.FALCETELLI	F.VITALI	M.BEGINI						
0	16/09/2019	EMISSIONE PER PERMESSI	L.FALCETELLI	F.VITALI	M.BEGINI						
INDICE	DATA	REVISIONI	ELABORATO	VERIFICATO	APPROVATO						
		PROGETTISTA 		Dis. PG-PAE-001							
				Fg. 1 di 4							
Allacciamento centrale ENEL di Brindisi Sud DN 500 (20") - 75 bar			Comm. NR/19373								
			INDICE <table border="1" style="display: inline-table; border-collapse: collapse;"> <tr> <td style="width: 20px; text-align: center;">1</td> <td style="width: 20px;"></td> <td style="width: 20px;"></td> <td style="width: 20px;"></td> <td style="width: 20px;"></td> <td style="width: 20px;"></td> </tr> </table>			1					
			1								
Scala 1:10000											
CARTA DEL PAESAGGIO			Sostituisce il ..... Sostituito dal .....								

Met. Allacciamento Centrale ENEL di Brindisi Sud  
DN 500 (20") - 75 bar

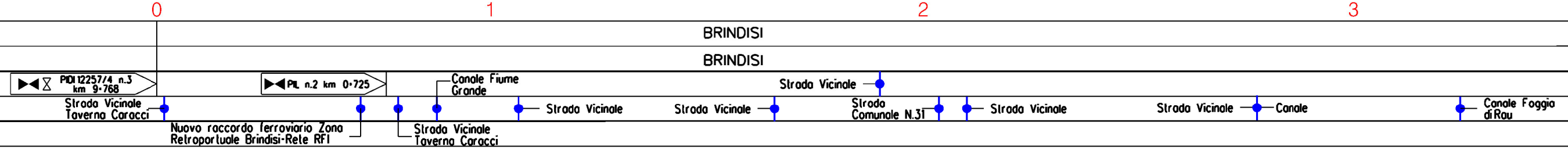
1	16/09/19	AGGIORNAMENTO - EMISSIONE PER PERMESSI	L.FALCETELLI	F.VITALI	M.BEGINI
0	16/09/19	EMISSIONE PER PERMESSI	L.FALCETELLI	F.VITALI	M.BEGINI
INDICE	DATA	R E V I S I O N I			
		ELABORATO	VERIFICATO	APPROVATO	
Dis.			PG-PAE-001		
Comm.			NR/19373		

Foglio  
**2**  
di 4  
Scala  
1:10000

CARTA DEL PAESAGGIO



Il presente disegno e' di proprieta' aziendale - La Societa' tutelera' i propri diritti o termine di legge.

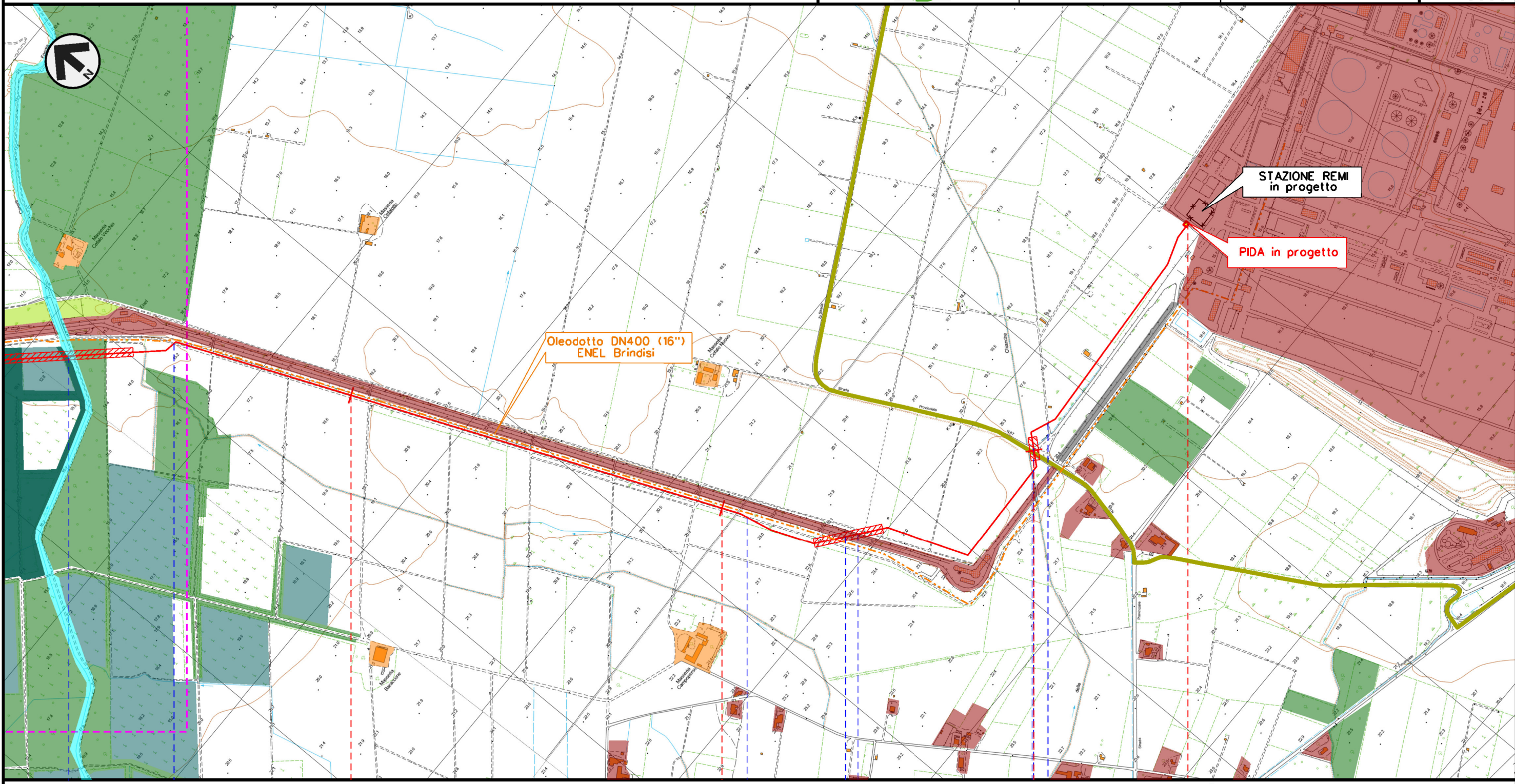


Met. Allacciamento Centrale ENEL di Brindisi Sud  
DN 500 (20") - 75 bar

1	16/09/19	AGGIORNAMENTO - EMISSIONE PER PERMESSI	L.FALCETELLI	F.VITALI	M.BEGINI
0	16/09/19	EMISSIONE PER PERMESSI	L.FALCETELLI	F.VITALI	M.BEGINI
INDICE	DATA	R E V I S I O N I			
		ELABORATO	VERIFICATO	APPROVATO	
Dis.			PG-PAE-001		
Comm.			NR/19373		

Foglio  
**3**  
di 4  
Scala  
**1:10000**

CARTA DEL PAESAGGIO



Il presente disegno e' di proprieta' aziendale - La Societa' tutelera' i propri diritti o termine di legge.

BRINDISI  
BRINDISI



- Canale Foggia di Rau
- Strada Vicinale
- Strada Vicinale
- Asse attrezzato Policombustibile
- Strada Comunale N.78
- Strada Vicinale
- Canale delle Chianche
- S.P.88

Met. Allacciamento Centrale ENEL di Brindisi Sud  
DN 500 (20") - 75 bar

CARTA DEL PAESAGGIO

1	16/09/19	AGGIORNAMENTO - EMISSIONE PER PERMESSI	L.FALCETELLI	F.VITALI	M.BEGINI
0	16/09/19	EMISSIONE PER PERMESSI	L.FALCETELLI	F.VITALI	M.BEGINI
INDICE	DATA	R E V I S I O N I			
			ELABORATO	VERIFICATO	APPROVATO
			Dis.	PG-PAE-001	
			Comm.	NR/19373	

Foglio  
**4**  
di 4  
Scala  
**1:10000**



LEGENDA

SIMBOLOGIA CARTOGRAFICA

- |  |                                                   |  |                                                           |
|--|---------------------------------------------------|--|-----------------------------------------------------------|
|  | Metanodotto in progetto                           |  | Altri metanodotti in progetto                             |
|  | Metanodotti in esercizio                          |  | Gallerie, Tunnel, Mini-Microtunnel, Raise Boring e T.O.C. |
|  | Metanodotti da porre fuori esercizio e recuperare |  | Impianti di linea in progetto                             |
|  | Aree impianti stacco-terminale in progetto        |  | Impianti di linea su rete in esercizio                    |
|  | Aree impianti stacco-terminale esistenti          |  | Impianti di linea da porre fuori esercizio e recuperare   |
|  | Piazzola di stoccaggio tubazioni                  |  | Depositi temporanei                                       |
|  | Strada di accesso all'impianto                    |  | Strade di accesso provvisorio                             |
|  | Adeguamento strade esistenti                      |  |                                                           |
|  | Limite sovrapposizione fogli                      |  |                                                           |
|  | Altre condotte di terzi                           |  |                                                           |

SIMBOLOGIA MECCANICA

- Punto di intercettazione di linea (P.I.L.)
- Punto di intercettazione di derivazione importante (P.I.D.I.)
- Punto di intercettazione di derivazione semplice con stacco da P.I.L. (P.I.D.S.)
- Punto di intercettazione e derivazione semplice con stacco da Linea (P.I.D.S.)
- Punto di intercettazione con discaggio di allacciamento (P.I.D.A.)
- Punto predisposto per il discaggio di allacciamento (P.P.D.A.)
- Punto di sezionamento elettrico terminale (P.S.E.T.)
- Stazione predisposta per lancio e ricevimento PIG
- Impianto di riduzione/regolazione della pressione

SIMBOLOGIA TEMATICA

- Aree antropizzate
- Aree vegetate
- Bacini idrici, fiumi e canali
- Seminativi
- Siti storico culturali
- Strade panoramiche a valenza paesaggistica
- Uliveti
- Vigneti

Il presente disegno è di proprietà aziendale - La Società tutelera i propri diritti a termine di legge.

Progressiva chilometrica	N.	
Comuni		
Province		
Impianti	Tipo - N. - Prog. - IN PROGETTO	Tipo - N. - Prog. - ESISTENTE
Attraversamenti	Tipo - N. - Prog. - DA SMANTEL. TIPOLOGIA ATTRAVERSATA (SS n. **, corso d'acqua, ferrovia, ecc.)	