

COROGRAFIA Scala 1:200.000



3	26/09/2019	AGGIORNAMENTO - EMISSIONE PER PERMESSI	L.FALCATELLI	G. AIUDI	M. BEGINI									
2	13/09/2019	EMISSIONE PER PERMESSI	L.FALCATELLI	G. AIUDI	M. BEGINI									
1	28/08/2019	AGGIORNAMENTO	D. BARUCCA	G. AIUDI	M. BEGINI									
INDICE	DATA	REVISIONI	ELABORATO	VERIFICATO	APPROVATO									
		PROGETTISTA 		Dis. PG-PRG-001										
				Fg. 1 di 4										
Allacciamento Centrale ENEL di Brindisi Sud DN 500 (20") - 75 bar					Comm. NR/19373									
					INDICE <table border="1" style="display: inline-table; vertical-align: middle;"> <tr> <td>0</td> <td>1</td> <td>2</td> <td>3</td> <td></td> <td></td> <td></td> </tr> <tr> <td></td> <td></td> <td></td> <td></td> <td></td> <td></td> <td></td> </tr> </table>	0	1	2	3					
0	1	2	3											
PLANIMETRIA GENERALE CON STRUMENTI DI TUTELA E PIANIFICAZIONE URBANISTICA					Scala 1:10000 Sostituisce il Sostituito dal									

Met. Allacciamento Centrale ENEL di Brindisi Sud DN 500 (20") - 75 bar

3	26/09/19	AGGIORNAMENTO - EMISSIONE PER PERMESSI	L.FALCETELLI	G. AIUDI	M. BEGINI
2	13/09/19	EMISSIONE PER PERMESSI	L.FALCETELLI	G. AIUDI	M. BEGINI
INDICE	DATA	R E V I S I O N I			
		ELABORATO	VERIFICATO	APPROVATO	

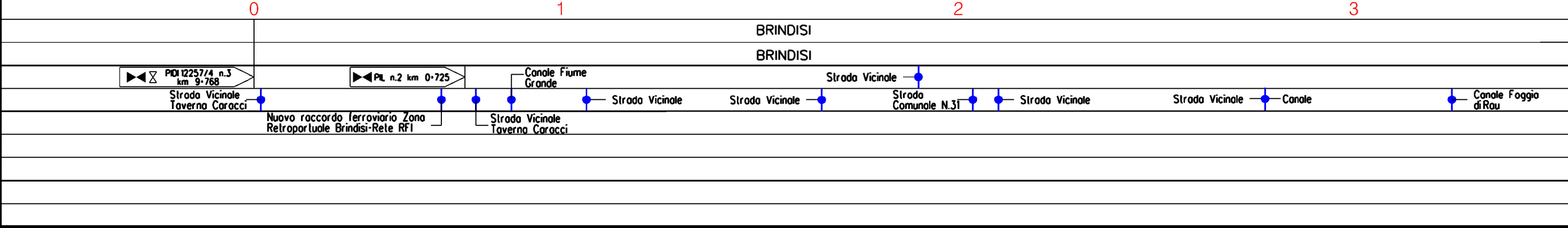
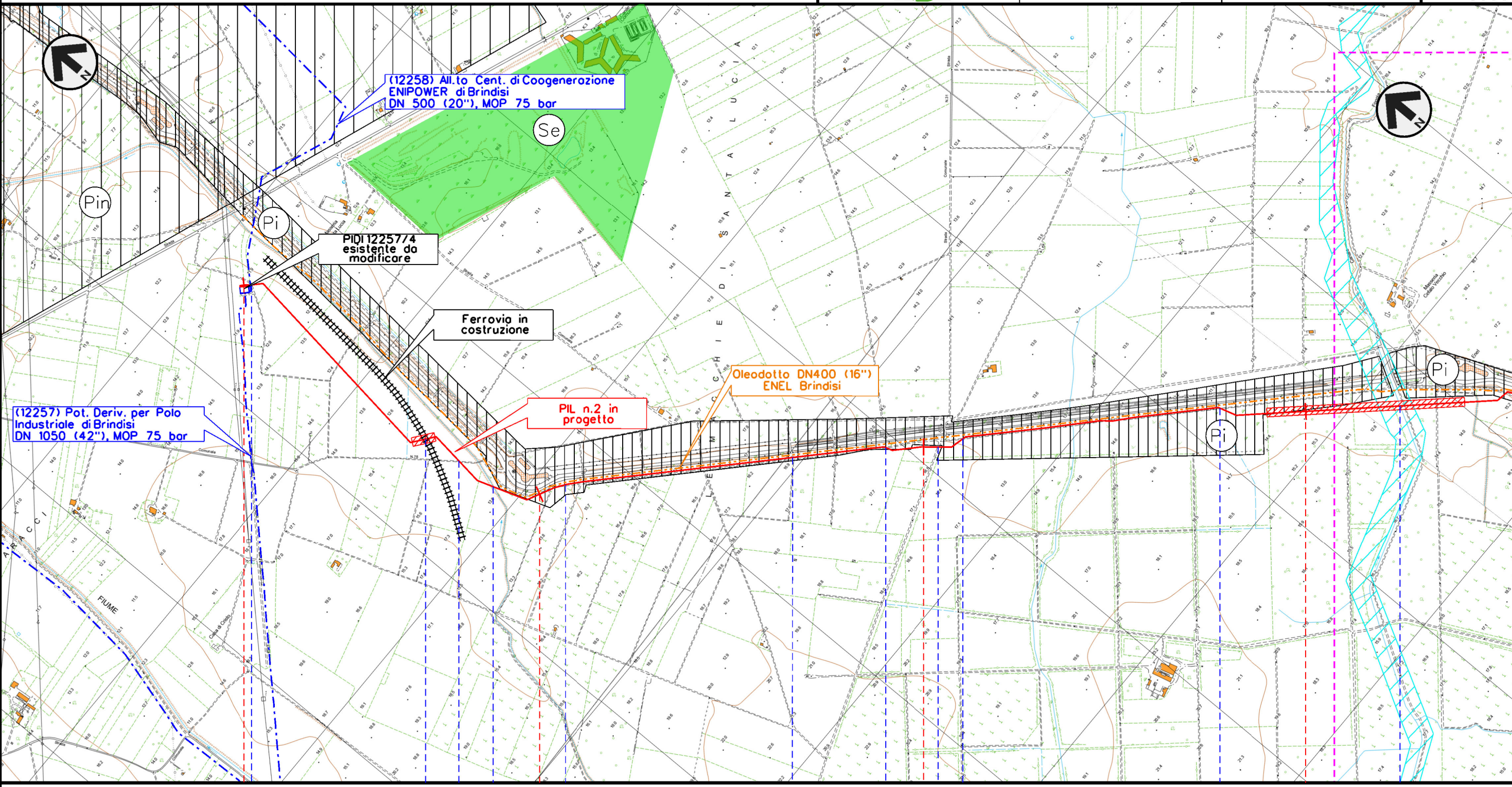
Foglio
2
di 4
Scala
1:10000

PLANIMETRIA GENERALE CON STRUMENTI DI PIANIFICAZIONE URBANISTICA



Dis. **PG-PRG-001**
Comm. **NR/19373**

Il presente disegno e' di proprieta' aziendale - La Societa' tutelera' i propri diritti o termine di legge.



Met. Allacciamento Centrale ENEL di Brindisi Sud
DN 500 (20") - 75 bar

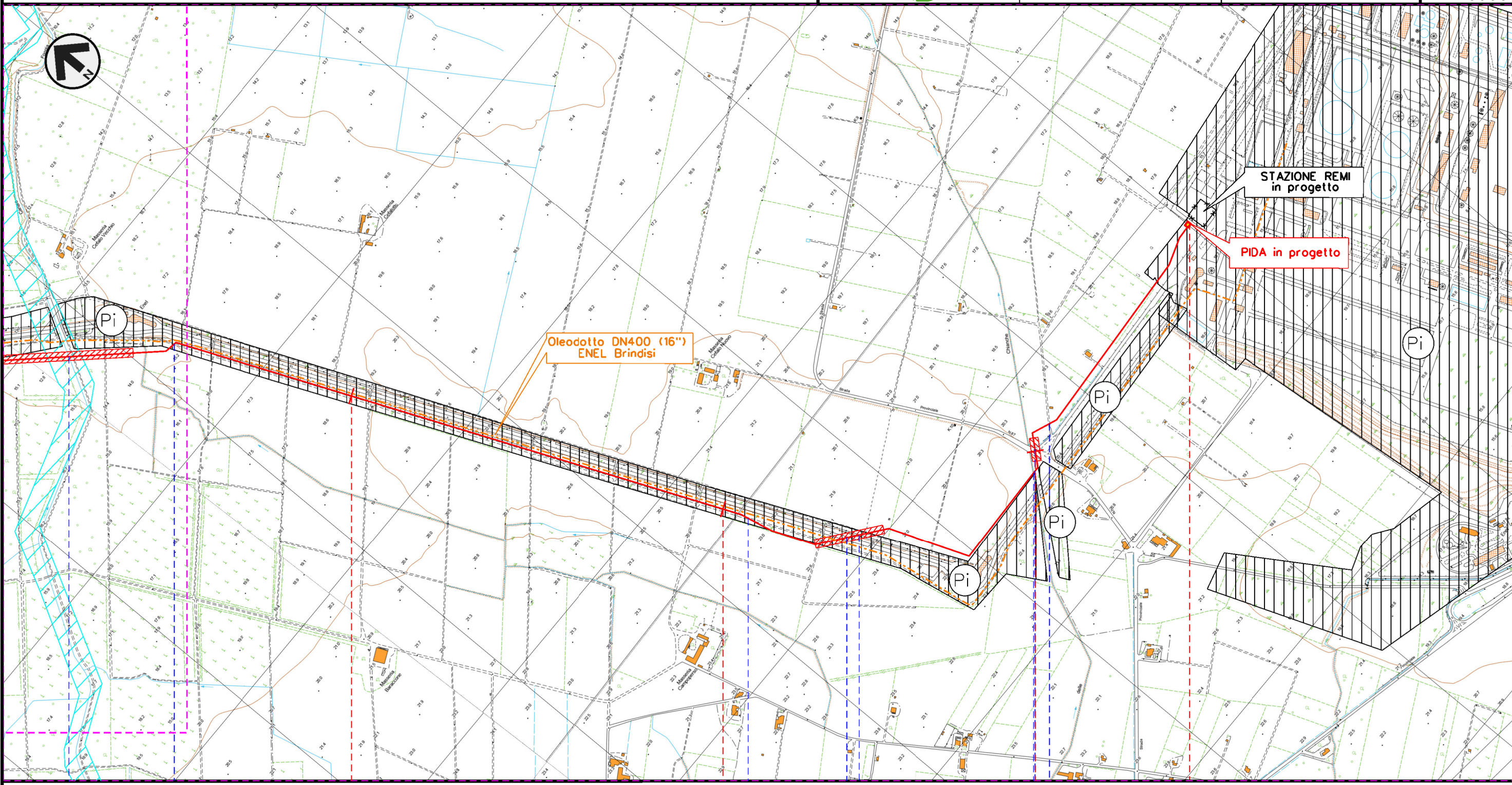
3	26/09/19	AGGIORNAMENTO - EMISSIONE PER PERMESSI	L.FALCETELLI	G. AIUDI	M. BEGINI
2	13/09/19	EMISSIONE PER PERMESSI	L.FALCETELLI	G. AIUDI	M. BEGINI
INDICE	DATA	R E V I S I O N I			
		ELABORATO	VERIFICATO	APPROVATO	

Foglio
3
di 4
Scala
1:10000

PLANIMETRIA GENERALE CON STRUMENTI DI PIANIFICAZIONE URBANISTICA



Dis. PG-PRG-001
Comm. NR/19373



Il presente disegno e' di proprieta' aziendale - La Societa' tutelera' i propri diritti a termine di legge.

4 5 6 6+715

BRINDISI
BRINDISI



- Canale Foggio di Rau
- Strada Vicinale
- Strada Vicinale
- Asse Attrezzato Policombustibile
- Strada Comunale N.78
- Strada Vicinale
- Canale delle Chianche
- S.P.88

Met. Allacciamento Centrale ENEL di Brindisi Sud
DN 500 (20") - 75 bar

3	26/09/19	AGGIORNAMENTO - EMISSIONE PER PERMESSI	L.FALCETELLI	G. AIUDI	M. BEGINI
2	13/09/19	EMISSIONE PER PERMESSI	L.FALCETELLI	G. AIUDI	M. BEGINI
INDICE	DATA	R E V I S I O N I			
			ELABORATO	VERIFICATO	APPROVATO
			Dis.	PG-PRG-001	
			Comm.	NR/19373	

Foglio
4
di 4
Scala
1:10000

PLANIMETRIA GENERALE CON STRUMENTI DI PIANIFICAZIONE URBANISTICA



LEGENDA

SIMBOLOGIA CARTOGRAFICA

- Metanodotto in progetto
- Metanodotti in esercizio
- Metanodotti da porre fuori esercizio e recuperare
- Aree impianti stacco-terminale in progetto
- Aree impianti stacco-terminale esistenti
- Piazzola di stoccaggio tubazioni
- Strada di accesso all'impianto
- Adeguamento strade esistenti
- Limite sovrapposizione fogli
- Altre condotte di terzi
- Altri metanodotti in progetto
- Gallerie, Tunnel, Mini-Microtunnel, Raise Boring e T.O.C.
- Impianti di linea in progetto
- Impianti di linea su rete in esercizio
- Impianti di linea da porre fuori esercizio e recuperare
- Depositi temporanei
- Strade di accesso provvisorio

SIMBOLOGIA MECCANICA

- Punto di intercettazione di linea (P.I.L.)
- Punto di intercettazione di derivazione importante (P.I.D.I.)
- Punto di intercettazione di derivazione semplice con stacco da P.I.L. (P.I.D.S.)
- Punto di intercettazione e derivazione semplice con stacco da Linea (P.I.D.S.)
- Punto di intercettazione con discaggio di allacciamento (P.I.D.A.)
- Punto predisposto per il discaggio di allacciamento (P.P.D.A.)
- Punto di sezionamento elettrico terminale (P.S.E.T.)
- Stazione predisposta per lancio e ricevimento PIG
- Impianto di riduzione/ regolazione della pressione

SIMBOLOGIA TEMATICA

- ZONE AGRICOLE**
Zone agricole E senza particolari prescrizioni
 - ZONE A PREVALENTE FUNZIONE PRODUTTIVA**
Aree industriali ed artigianali (includendo le relative aree di completamento ed espansione)
Pi - Produttiva-Industriale A.S.I.
Pi - Produttiva-Industriale Centrale Termoelettrica BR-Sud Cerano
 - ZONE DI USO PUBBLICO E DI INTERESSE GENERALE**
non comprese nelle zone urbane
Se - Attrezzature urbane
- Piano Urbanistico Territoriale Tematico "Paesaggio" - PUTT/p
- Botanico Vegetazionale
- Beni Naturalistici
- Biotopi siti di interesse naturalistico - artt. 3.10-3.11

Il presente disegno è di proprietà aziendale - La Società tutela i propri diritti a termine di legge.

Progressiva chilometrica	N.	
Comuni		
Province		
Impianti	Tipo - N. - Prog. - IN PROGETTO	Tipo - N. - Prog. - ESISTENTE
Attraversamenti	TIPOLOGIA ATTRAVERSATA (SS n. **, corso d'acqua, ferrovia, ecc.)	