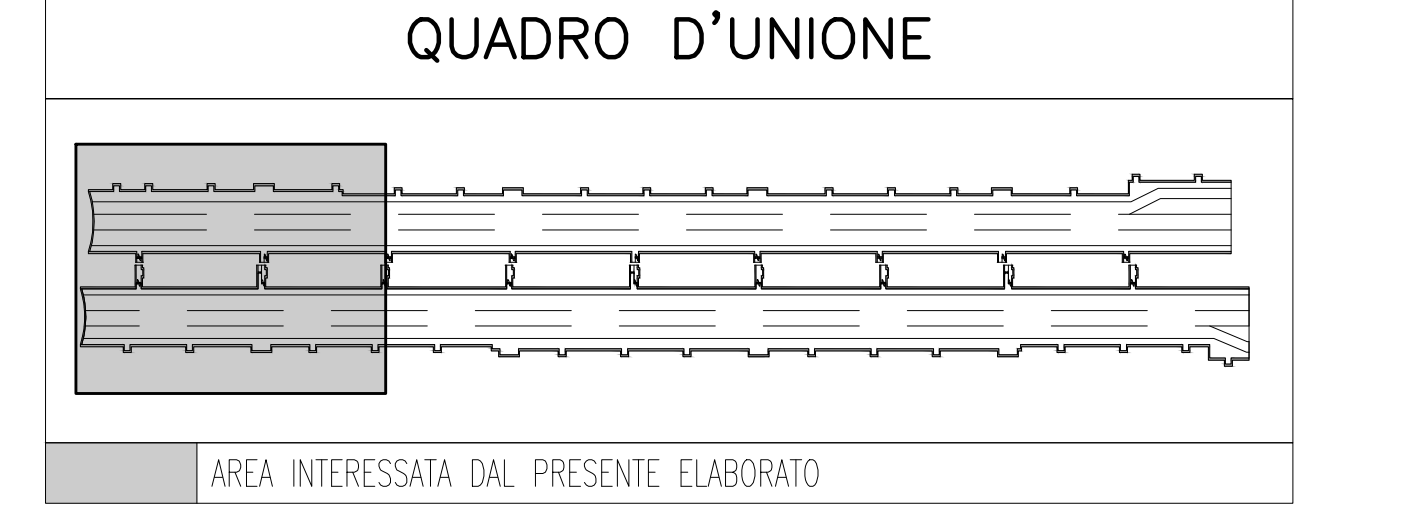
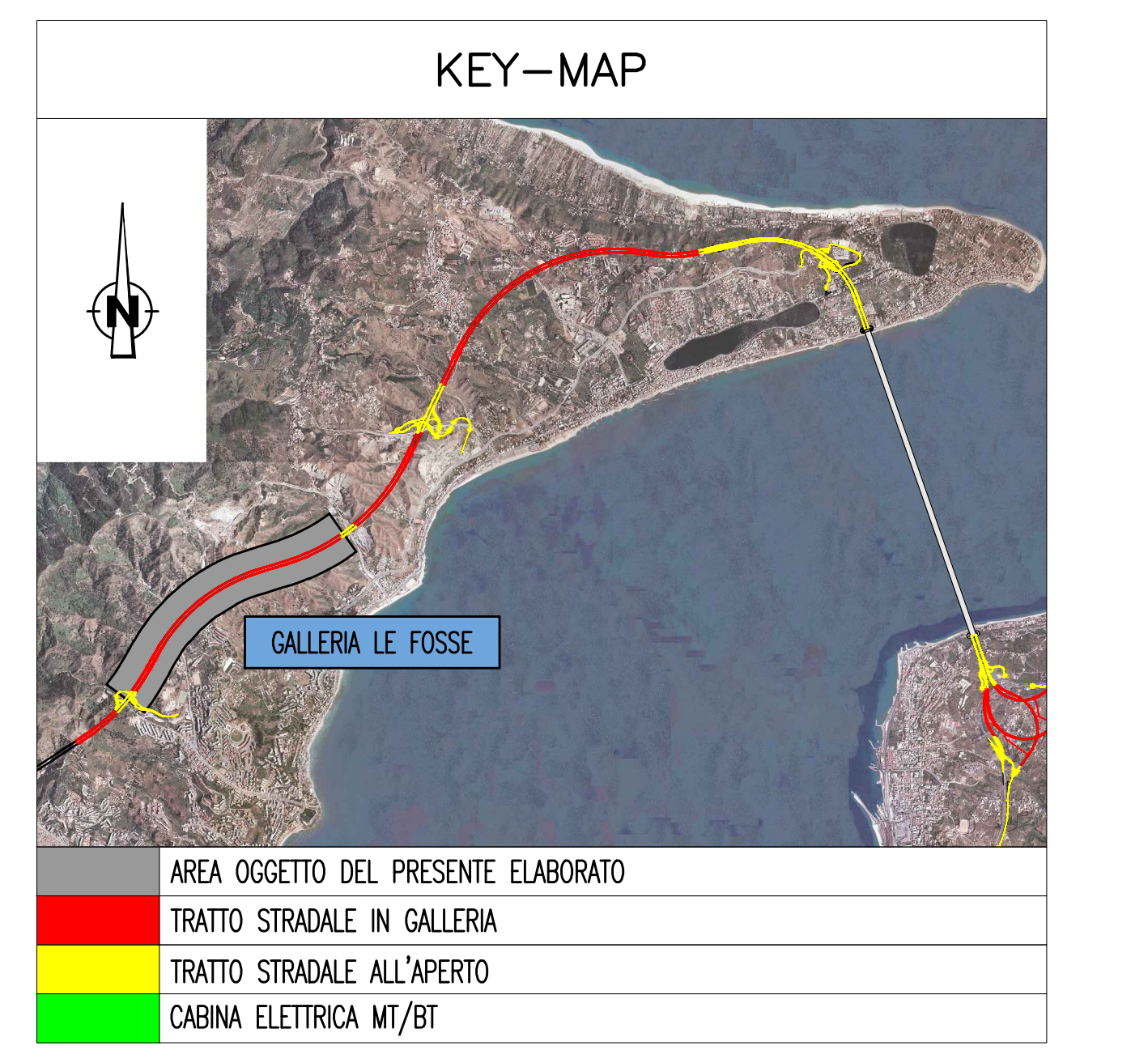



NOTE GENERALI



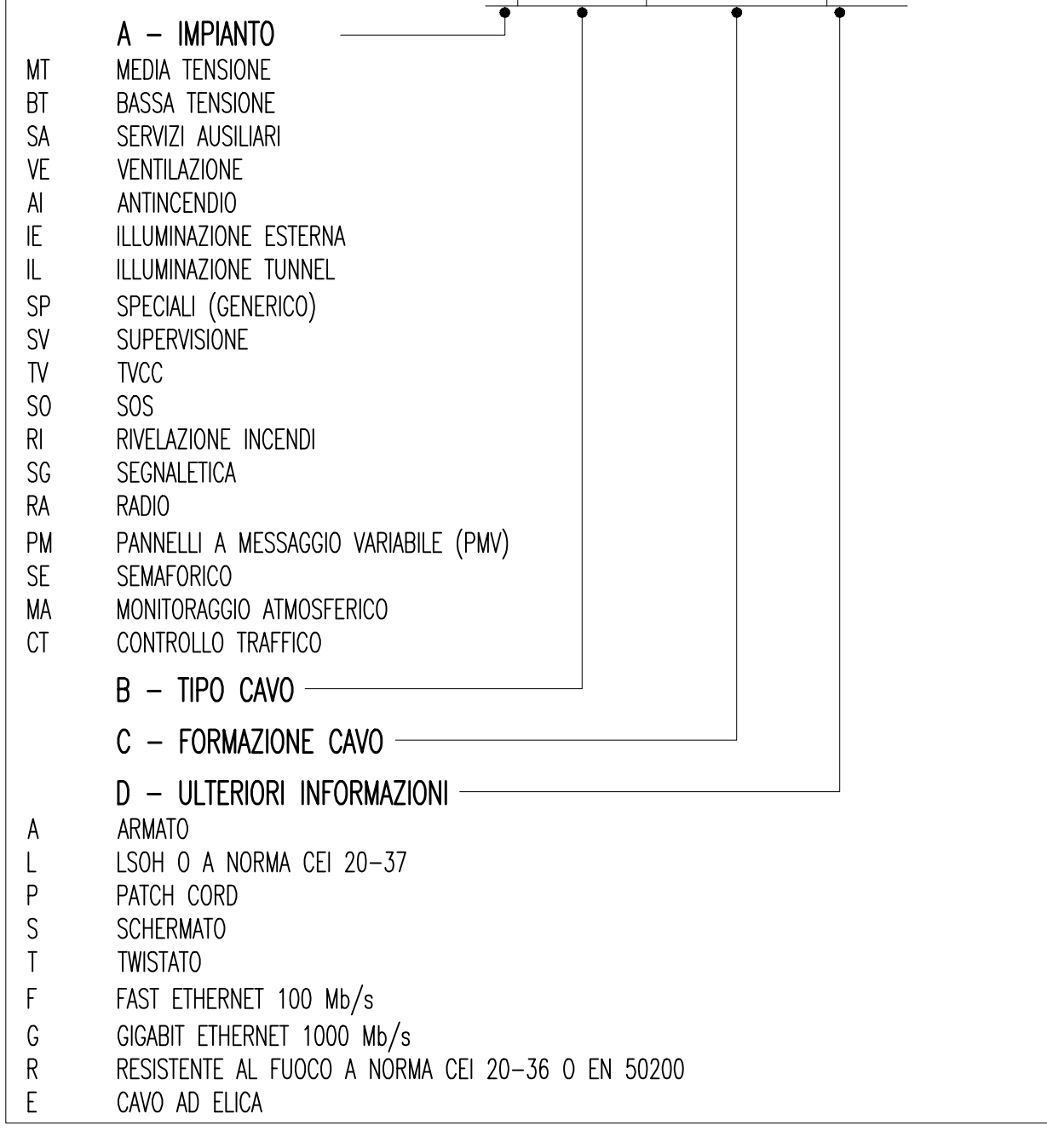
ELABORATI DI RIFERIMENTO

CG0700P1DSS00GNF4000010	GALLERIA NATURALE - LE FOSSE PLANIMETRIA CON DISPOSIZIONE DEI CAVIDOTTI - TAVOLA 1 DI 4
CG0700P1DSS00GNF4000090	GALLERIA NATURALE - LE FOSSE PLANIMETRIA CON DISPOSIZIONE DEI CAVIDOTTI - TAVOLA 2 DI 4
CG0700P1DSS00GNF4000100	GALLERIA NATURALE - LE FOSSE PLANIMETRIA CON DISPOSIZIONE DEI CAVIDOTTI - TAVOLA 3 DI 4
CG0700P1DSS00GNF4000110	GALLERIA NATURALE - LE FOSSE PLANIMETRIA CON DISPOSIZIONE DEI CAVIDOTTI - TAVOLA 4 DI 4
CG0700P1ADSS00GNF4000080	GALLERIA NATURALE - LE FOSSE SCHEMA ARCHITETTURA IMPIANTO DI RILEVAZIONE INCENDI - TAVOLA 1 DI 2
CG0700P1ADSS00GNF40000240	GALLERIA NATURALE - LE FOSSE SCHEMA ARCHITETTURA IMPIANTO DI RILEVAZIONE INCENDI - TAVOLA 2 DI 2
CG0700P1ADSS00GNF4000090	GALLERIA NATURALE - LE FOSSE SCHEMA ARCHITETTURA LOCALE IMPIANTO SOS - TAVOLA 1 DI 2
CG0700P1ADSS00GNF4000100	GALLERIA NATURALE - LE FOSSE SCHEMA ARCHITETTURA LOCALE IMPIANTO SOS - TAVOLA 2 DI 2
CG0700P1ADSS00GNF4000110	GALLERIA NATURALE - LE FOSSE SCHEMA ARCHITETTURA LOCALE IMPIANTO DI VIDEO CONTROLLO STRADALE - TAVOLA 1 DI 2
CG0700P1ADSS00GNF4000120	GALLERIA NATURALE - LE FOSSE SCHEMA ARCHITETTURA LOCALE IMPIANTO DI VIDEO CONTROLLO STRADALE - TAVOLA 2 DI 2
CG0700P1ADSS00GNF4000150	GALLERIA NATURALE - LE FOSSE SCHEMA ARCHITETTURA LOCALE IMPIANTO RADIO - TAVOLA 1 DI 2
CG0700P1ADSS00GNF4000160	GALLERIA NATURALE - LE FOSSE SCHEMA ARCHITETTURA LOCALE IMPIANTO RADIO - TAVOLA 2 DI 2

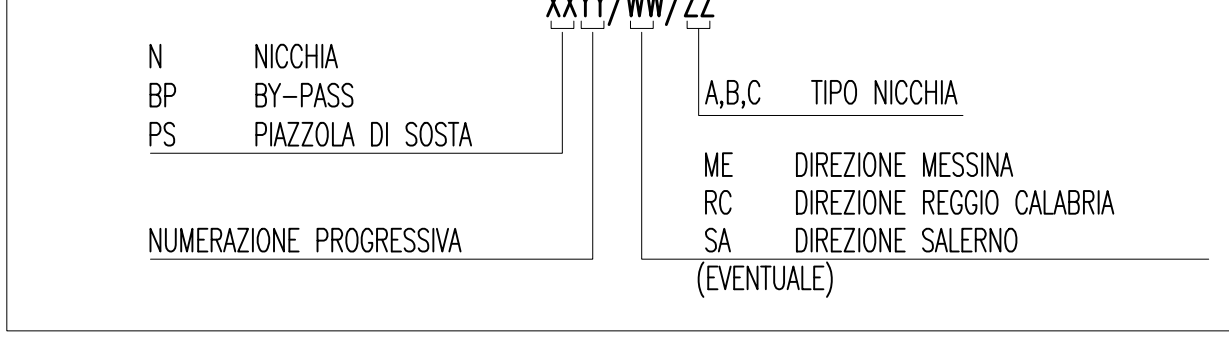
PARTICOLARE ZONA DI COPERTURA E DISPOSIZIONE TELECAMERE



INDICATORE CAVI ELETTRICI



DENOMINAZIONE OPERE INFRASTRUTTURALI



NOTE:

- ZONA EVIDENZIATA NEL FOGLIO SUCCESSIVO/PRECEDENTE
- IL PRESENTE ELABORATO E' VALIDO ESCLUSIVAMENTE PER GLI ASPETTI IMPIANTISTICI
- PER I DETTAGLI DEL COLLEGAMENTO CABINA-IMBOCCO VEDI PLANIMETRIA CAVIDOTTI
- (*) VEDI PARTICOLARE BY-PASS

Stretto di Messina

Concessione per la progettazione, redazione e gestione del collegamento stabile tra lo Sicilo e il Continentale
 Organismo di Diritto pubblico
 (Legge n° 1158 del 07 dicembre 1971, modificata dal D.Lgs. n° 114 del 24 aprile 2003)

Eurolink

PONTE SULLO STRETTO DI MESSINA

PROGETTO DEFINITIVO

EUROLINK S.p.A.
 IMPREGIULO S.p.A. (Mandatante)
 SOCIETA' ITALIANA PER CONDOTTE D'ACQUA S.p.A. (Mandatante)
 COOPERATIVA MURATORI E CEMENTISTI - C.M.C. di Ravenna Soc. Coop. a.r.l. (Mandatante)
 SACVY S.A.U. (Mandatante)
 ISHIKAWAJIMA - HARIMA HEAVY INDUSTRIES CO. Ltd. (Mandatante)
 A.C.I. S.C.P.A. - CONSORZIO STABILE (Mandatante)

IL PROGETTISTA
 Dott. Ing. L. Barilli
 Ordine Ingegneri V.C.O. n° 122

IL CONTRAENTE GENERALE
 Project Manager (Ing. P.P. Marcheselli)

STRETTO DI MESSINA
 Direzione Generale e RUP Validazione (Ing. G. Fiammenghi)

STRETTO DI MESSINA
 Amministratore Delegato (Dott. P. Gucci)

COLLEGAMENTI SICILIA **SS1089_F0**

INFRASTRUTTURE STRADALI - IMPIANTI TECNOLOGICI
 ELEMENTI DI CARATTERE GENERALE
 GALLERIA NATURALE - LE FOSSE
 PLANIMETRIA IMPIANTI SPECIALI DI SICUREZZA E/O COMUNICAZIONE
 TAVOLA 1 DI 4

REVISIONI

REV.	DATA	DESCRIZIONE	REDATTO	VERIFICATO	APPROVATO
FO	20/06/2011	EMISSIONE FINALE	D. RE	G. LUPI	L. BARILLI

SCALA: 1:1000

NOTE: NOMI E COGNOMI IN BIANCO