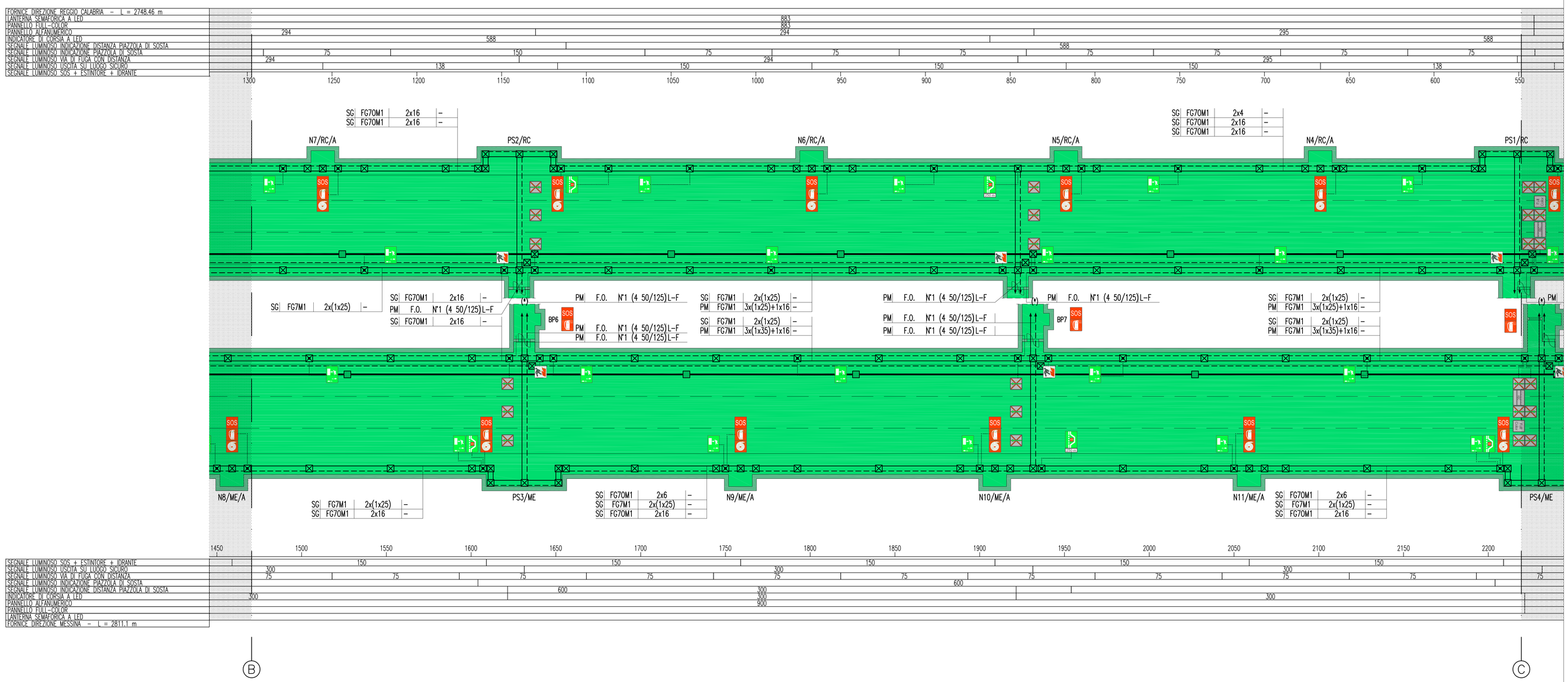

NOTE GENERALI

KEY–MAP

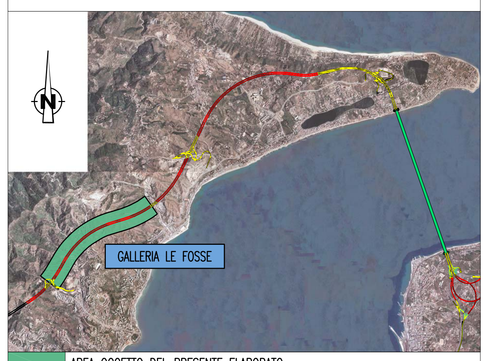

- AREA OGGETTO DEL PRESENTE ELABORATO
- TRATTO STRADALE IN GALLERIA
- TRATTO STRADALE ALL'APERTO
- CABINA ELETTRICA MT/BT

QUADRO D'UNIONE

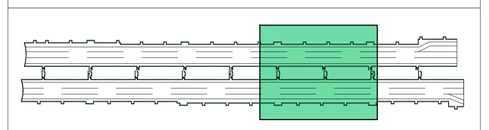

AREA INTERESSATA DAL PRESENTE ELABORATO

ELABORATI DI RIFERIMENTO

CG0700P1PDSSI00GNF40000010	GALLERIA NATURALE – LE FOSSE PLANIMETRIA CON DISPOSIZIONE DEI CAVIDOTTI – TAVOLA 1 DI 4
CG0700P1PDSSI00GNF40000090	GALLERIA NATURALE – LE FOSSE PLANIMETRIA CON DISPOSIZIONE DEI CAVIDOTTI – TAVOLA 2 DI 4
CG0700P1PDSSI00GNF40000100	GALLERIA NATURALE – LE FOSSE PLANIMETRIA CON DISPOSIZIONE DEI CAVIDOTTI – TAVOLA 3 DI 4
CG0700P1PDSSI00GNF40000110	GALLERIA NATURALE – LE FOSSE PLANIMETRIA CON DISPOSIZIONE DEI CAVIDOTTI – TAVOLA 4 DI 4
CG0700P1ADSSI00GNF40000130	GALLERIA NATURALE – LE FOSSE SCHEMA ARCHITETTURA LOCALE IMPIANTO PANNELLI A MESSAGGIO VARIABILE – TAVOLA 1 DI 2
CG0700P1ADSSI00GNF40000140	GALLERIA NATURALE – LE FOSSE SCHEMA ARCHITETTURA LOCALE IMPIANTO PANNELLI A MESSAGGIO VARIABILE – TAVOLA 2 DI 2

PARTICOLARE STRUTTURA INTEGRATA INDICATORI DI CORSIA, ALFANUMERICO E FULL–COLOR

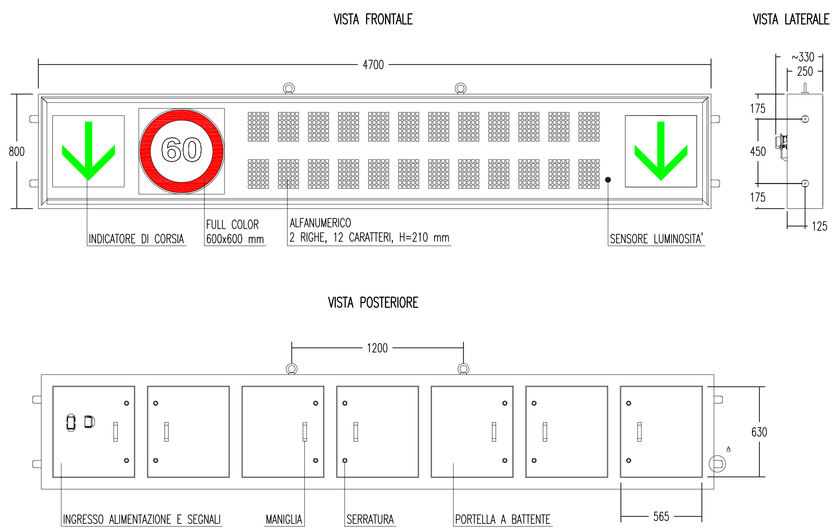

PARTICOLARE INDICATORI DI CORSIA

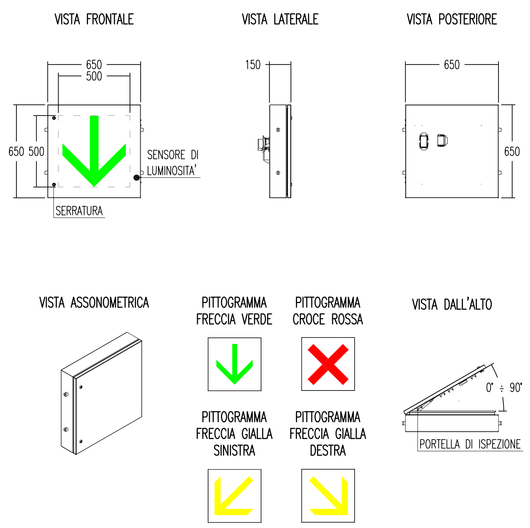

INDICATORE CAVI ELETTRICI

A B C D

A – IMPIANTO

MT	MEDIA TENSIONE
BT	BASSA TENSIONE
SA	SERVIZI AUSILIARI
VE	VENTILAZIONE
AI	ANTINCENDIO
IE	ILLUMINAZIONE ESTERNA
IL	ILLUMINAZIONE TUNNEL
SP	SPECIALI (GENERICO)
SV	SUPERVISIONE
TV	TVCC
SO	SOS
RI	RIVELAZIONE INCENDI
SG	SEGNALETICA
RA	RADIO
PM	PANNELLI A MESSAGGIO VARIABILE (PMV)
SE	SEMAFORICO
MA	MONITORAGGIO ATMOSFERICO
CT	CONTROLLO TRAFFICO

B – TIPO CAVO

A	ARMATO
L	LSOH O A NORMA CEI 20–37
P	PATCH CORD
S	SCHERMATO
T	TWISTATO
F	FAST ETHERNET 100 Mb/s
G	GIGABIT ETHERNET 1000 Mb/s
R	RESISTENTE AL FUOCO A NORMA CEI 20–36 O EN 50200
E	CAVO AD ELICA

C – FORMAZIONE CAVO

D – ULTERIORI INFORMAZIONI

DENOMINAZIONE OPERE INFRASTRUTTURALI

XXYY/WW/ZZ

N	NICCHIA
BP	BY–PASS
PS	PIAZZOLA DI SOSTA

NUMERAZIONE PROGRESSIVA

A,B,C TIPO NICCHIA

ME	DIREZIONE MESSINA
RC	DIREZIONE REGGIO CALABRIA
SA	DIREZIONE SALERNO

(EVENTUALE)

LEGENDA CAVIDOTTI

- CAVIDOTTO RETE MEDIA TENSIONE (20kV)
- CAVIDOTTO RETE BASSA TENSIONE (GENERICA) (400V/230V)
- CAVIDOTTO RETI SPECIALI (GENERICO)
- CAVIDOTTO DI ALIMENTAZIONE TERMINALE
- • PUNTO RISALITA CAVI

LEGENDA COLORI

- IMPIANTO DI ILLUMINAZIONE
- IMPIANTO DI SUPERVISIONE
- IMPIANTO SOS
- IMPIANTO TVcc
- IMPIANTO RIVELAZIONE INCENDI
- IMPIANTO PANNELLI A MESSAGGIO VARIABILE
- IMPIANTO RADIO
- IMPIANTO ANTINCENDIO
- IMPIANTO DI VENTILAZIONE, CONTROLLO TRAFFICO E QUALITA' DELL'ARIA

LEGENDA SIMBOLI

- QUADRO ELETTRICO
- POZZETTO GETTATO IN OPERA/PREFABBRICATO CON CHIUSINO IN GHISA
- VANO DI ISPEZIONE CAVI NEL PROFILO RIDIRETTIVO
- SEMAF — CENTRALE GESTIONE SEMAFORI
- LANTERNA SEMAFORICA A LED A DUE CAMPI (ROSSO–GIALLO)
- INDICATORE DI CORSIA A LED
- PANNELLO A MESSAGGIO VARIABILE TIPO FULL COLOR
- PANNELLO A MESSAGGIO VARIABILE TIPO ALFANUMERICO 2x12
- SOS — SEGNALE LUMINOSO SOS + ESTINTORE + IDRANTE
- SOS — SEGNALE NON LUMINOSO SOS + ESTINTORE
- SEGNALE LUMINOSO USCITA DI EMERGENZA
- SEGNALE LUMINOSO VIA DI FUGA CON DISTANZE
- SEGNALE LUMINOSO INDICAZIONE PIAZZOLA DI SOSTA
- SEGNALE LUMINOSO DI PREAVVISO PIAZZOLA DI SOSTA
- SEGNALE DI PERICOLO CON LAMPEGGIANTE

NOTE:
- ZONA EVIDENZIATA NEL FOGLIO SUCCESSIVO/PRECEDENTE
- (*) COLLEGAMENTO AL NODO LAN
- IL PRESENTE ELABORATO E' VALIDO ESCLUSIVAMENTE PER GLI ASPETTI IMPIANTISTICI
- PER I DETTAGLI DEL COLLEGAMENTO CABINA–IMBOCCO VEDI PLANIMETRIA CAVIDOTTI

Stretto di Messina

Concessionaria per la progettazione, realizzazione e gestione del collegamento stabile tra la Sicilia e il Continente
Organismo di Diritto pubblico
(Legge n° 1158 del 17 dicembre 1971, modificata dal D.Lgs. n° 114 del 24 aprile 2003)

EurolinK

PONTE SULLO STRETTO DI MESSINA

PROGETTO DEFINITIVO

EUROLINK S.C.p.A.
IMPREGILO S.p.A. (Mandataria)
SOCIETA' ITALIANA PER CONDOTTE D'ACQUA S.p.A. (Mandante)
COOPERATIVA MURATORI E CEMENTISTI - C.M.C. di Ravenna Soc. Coop. a.r.l. (Mandante)
SACYR S.A.U. (Mandante)
ISHIKAWAJIMA - HARIMA HEAVY INDUSTRIES CO. Ltd. (Mandante)
A.C.I. S.C.P.A. - CONSORZIO STABILE (Mandante)

IL PROGETTISTA	IL CONTRAENTE GENERALE	STRETTO DI MESSINA	STRETTO DI MESSINA
Dott. Ing. I. Barilli Ordine Ingegneri V.C.O. n° 122 SINA Dott. Ing. E. Pagani Ordine Ingegneri Milano n° 15408	Project Manager (Ing. P.P. Marcheselli)	Direttore Generale e RUP Validazione (Ing. G. Fiammenghi)	Amministratore Delegato (Dott. P. Ciucci)

COLLEGAMENTI SICILIA

SS1095_F0

INFRASTRUTTURE STRADALI – IMPIANTI TECNOLOGICI
ELEMENTI DI CARATTERE GENERALE
GALLERIA NATURALE – LE FOSSE
PLANIMETRIA IMPIANTO PMV, SEMAFORI E SEGNALETICA DI EMERGENZA
TAVOLA 3 DI 4

CODICE	SCALA:
CG0700P1PDSSI00GNF40000118F0	1:1000

REV.	DATA	DESCRIZIONE	REDATTO	VERIFICATO	APPROVATO
F0	20/06/2011	EMISSIONE FINALE	D. RE	G. LUPI	I. BARILLI

NOME DEL FILE: SS1095_F0.dwg