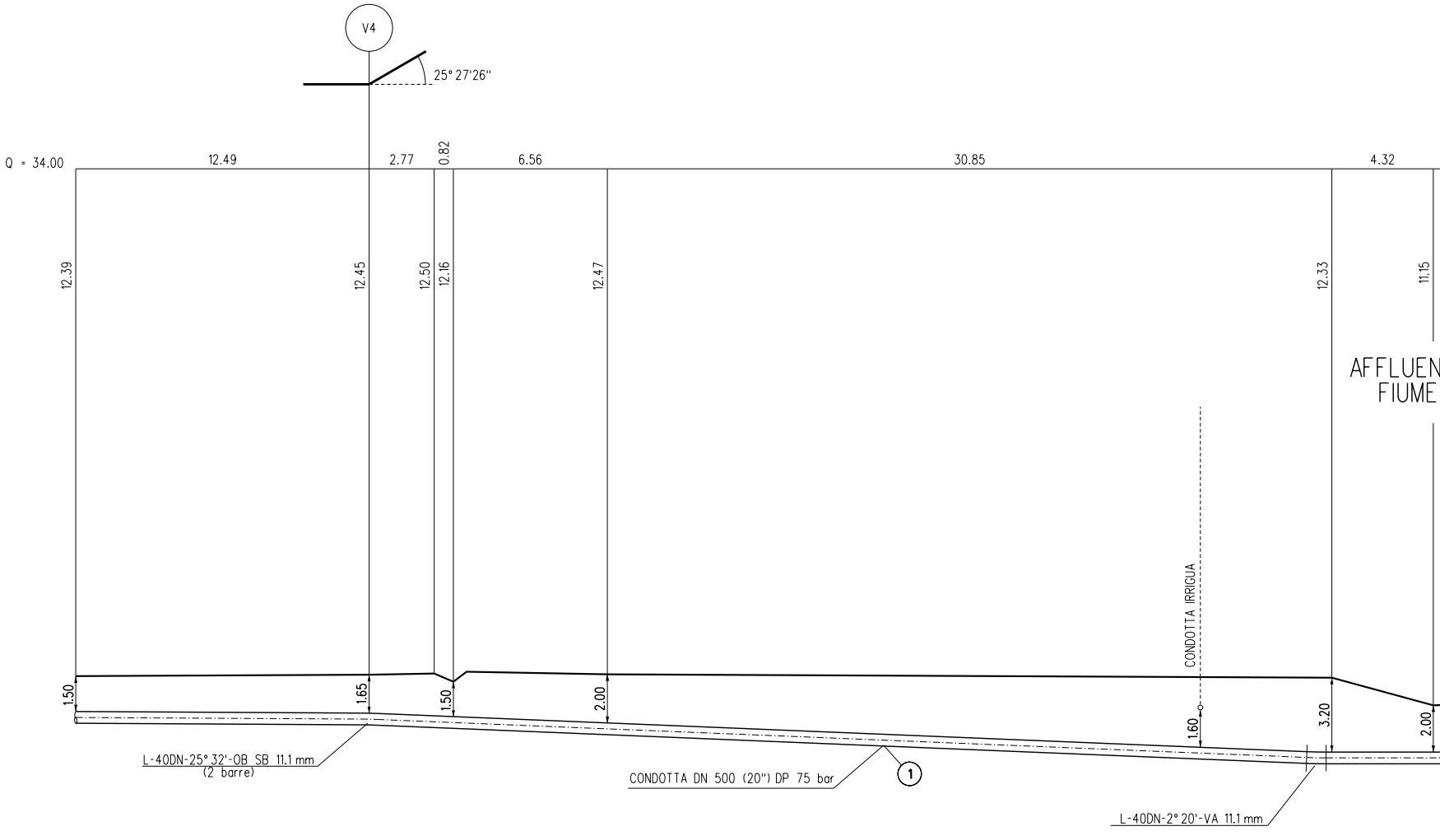
V4
25° 27'26"
Q = 34.00
12.49
2.77
0.82
6.56
30.85
4.32
12.39
12.45
12.50
12.16
12.47
12.33
11.15
AFFLUEN
FIUME
CONDOTTA IRRIGUA
1.50
1.65
1.50
2.00
1.60
3.20
2.00
L-40DN-25° 32'-OB SB 11.1 mm
(2 barre)
CONDOTTA DN 500 (20") DP 75 bar
1
L-40DN-2° 20'-VA 11.1 mm

N. 3 TUBIPORTACAVIIN FERRO DN

N.B. Prima dell'esecuzione dei lavori si deve verificare con gli Enti la presenza di eventuali sottoservizi, e se necessario accertarne la presenza, natura e posizione con scavi a mano.

SEZIONE A -

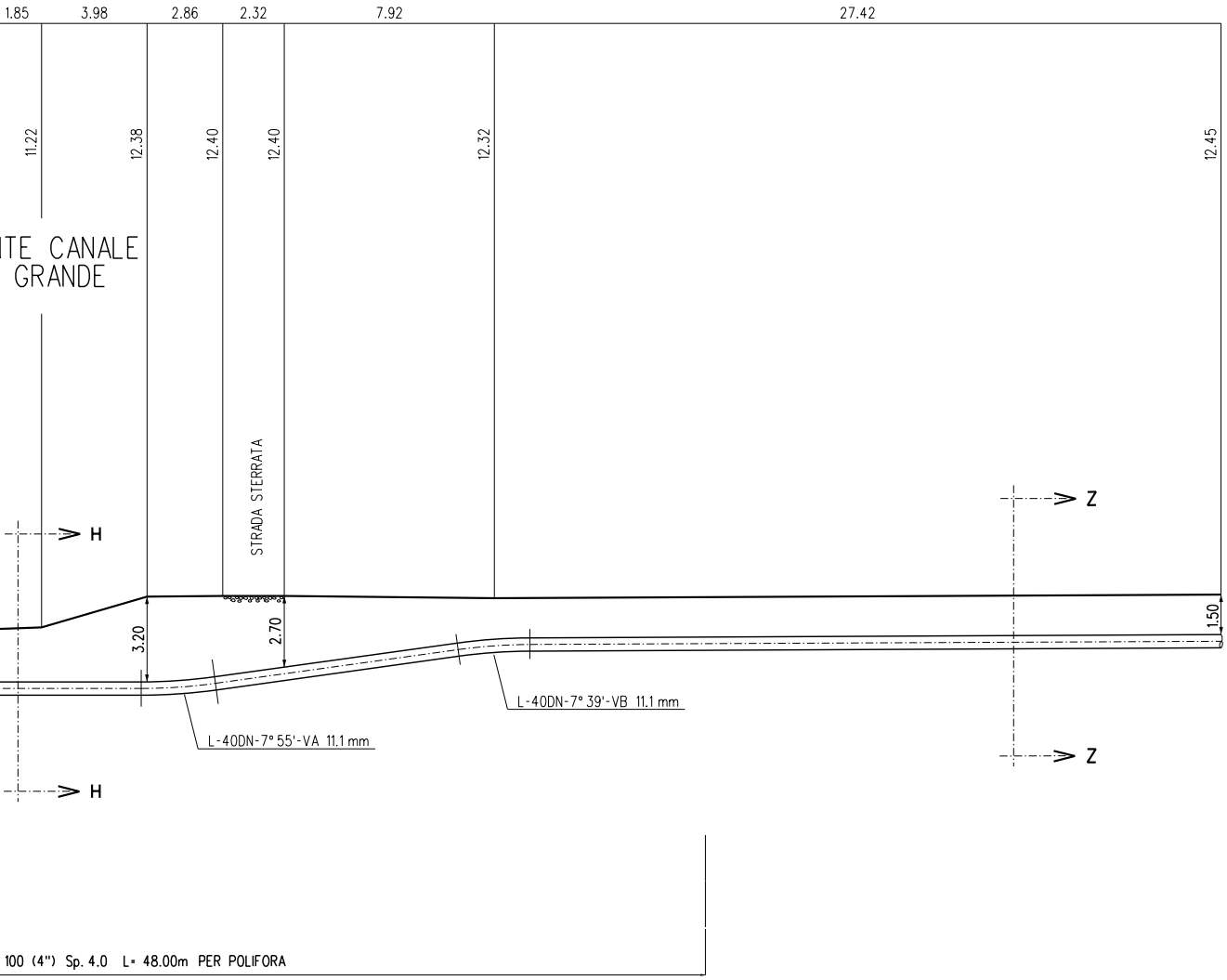
1.85
3.98
2.86
2.32
7.92
27.42
11.22
12.38
12.40
12.40
12.32
12.45
ITE CANALE
GRANDE
STRADA STERRATA
H
H
Z
Z
3.20
2.70
1.50
L-40DN-7° 55'-VA 11.1 mm
L-40DN-7° 39'-VB 11.1 mm
100 (4") Sp. 4.0 L= 48.00m PER POLIFORA

B scala 1:200

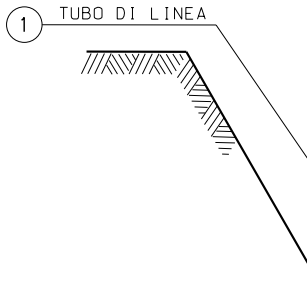
1
TUBO DI LINEA

SEZIONE Z-Z (

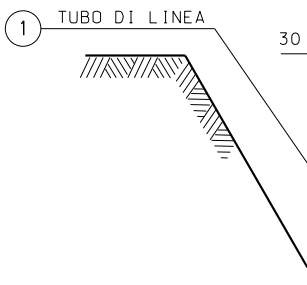
1
TUBO DI LINEA
30

SEZIONE H-H

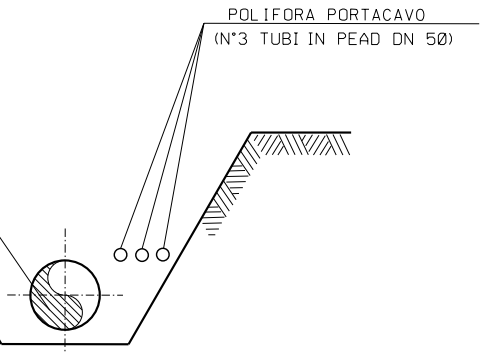
POLIFORA PORTACAVO
(N°3 TUBI IN PEAD DN 50)

SCAVO A CIELO APERTO)

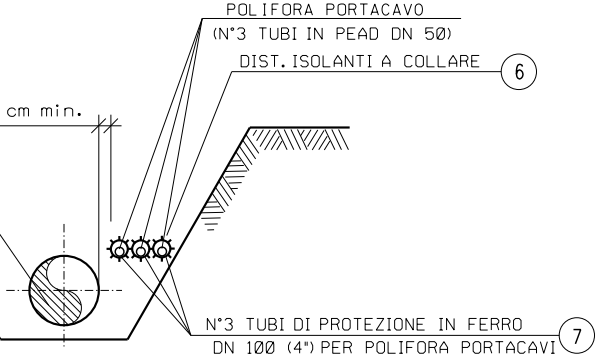
POLIFORA PORTACAVO
(N°3 TUBI IN PEAD DN 50)
DIST. ISOLANTI A COLLARE
6
cm min.
N°3 TUBI DI PROTEZIONE IN FERRO
DN 100 (4") PER POLIFORA PORTACAVI
7

(SCAVO A CIELO APERTO)

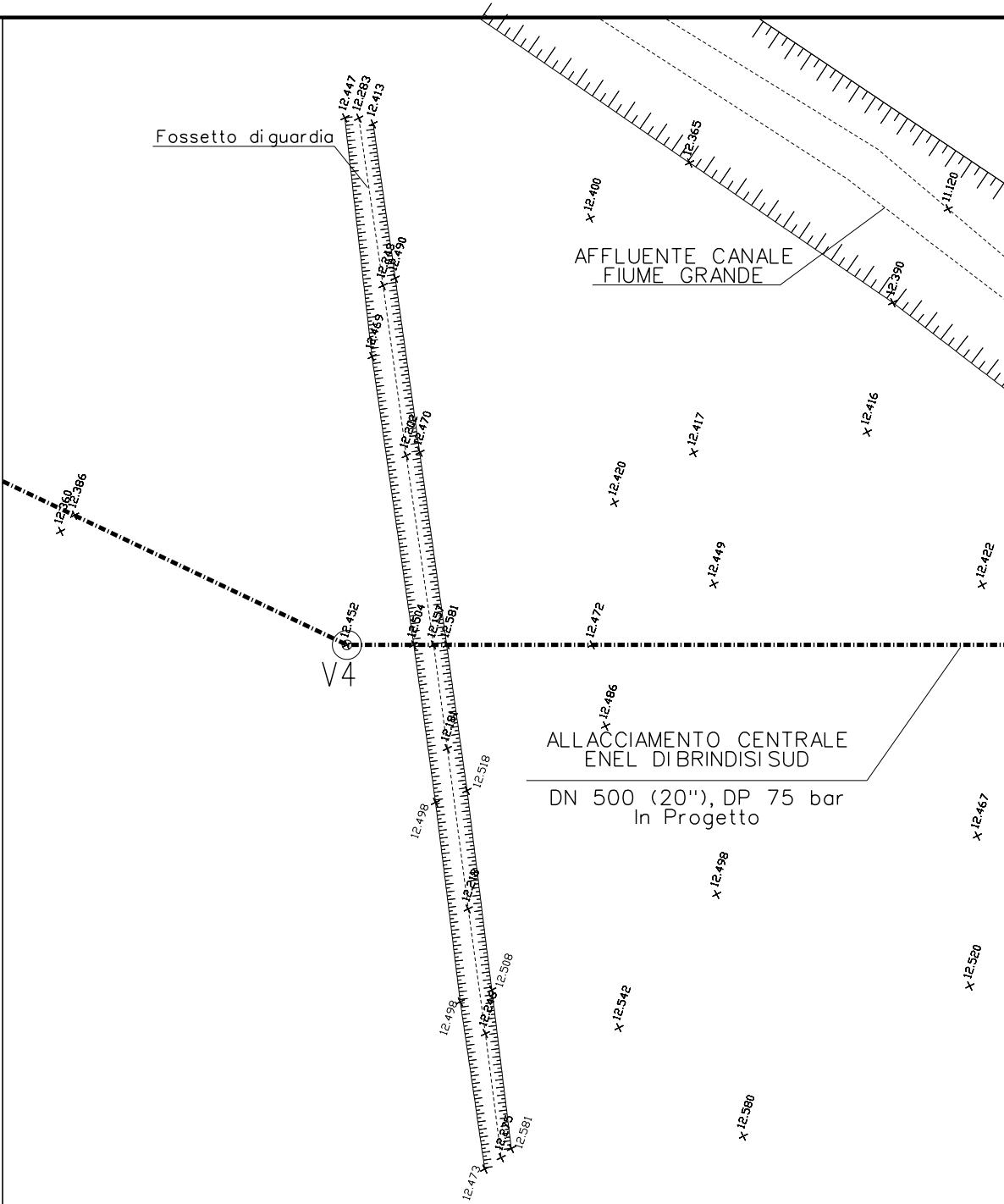
Fossetto di guardia
AFFLUENTE CANALE
FIUME GRANDE
V4
ALLACCIAMENTO CENTRALE
ENEL DI BRINDISI SUD
DN 500 (20"), DP 75 bar
In Progetto
12.447
12.283
12.413
12.365
12.400
11.120
12.490
12.390
12.416
12.417
12.470
12.420
12.386
12.449
12.422
12.452
12.504
12.581
12.472
12.486
12.518
12.498
12.467
12.498
12.508
12.520
12.498
12.542
12.581
12.580
12.473

PIANO QUOTATO
SCALA 1:200

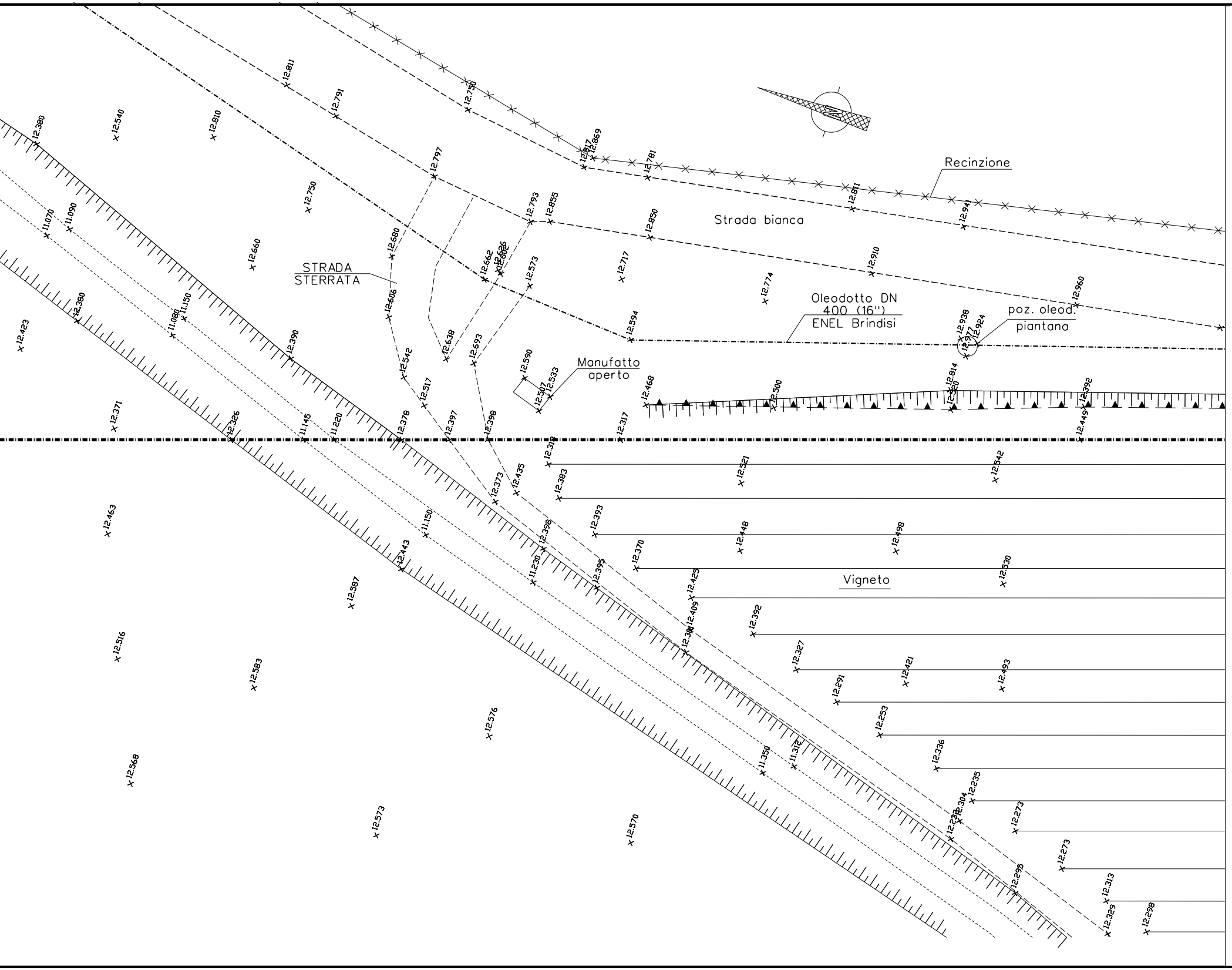

Recinzione
Strada bianca
STRADA
STERRATA
Oleodotto DN
400 (16")
ENEL Brindisi
poz. oleod.
piantana
Manufatto
aperto
Vigneto
12.811
12.791
12.750
12.869
12.781
12.380
12.540
12.810
12.797
12.750
12.793
12.855
12.850
12.811
12.941
11.070
11.090
12.660
12.680
12.662
12.626
12.573
12.717
12.910
12.774
12.960
12.380
11.080
11.150
12.606
12.594
12.938
12.924
12.423
12.390
12.638
12.693
12.542
12.590
12.533
12.468
12.500
12.814
12.392
12.517
12.371
12.326
11.145
11.220
12.378
12.397
12.398
12.317
12.449
12.521
12.542
12.373
12.435
12.383
12.463
12.393
11.150
12.398
12.448
12.498
12.443
12.370
11.230
12.395
12.530
12.425
12.587
12.409
12.392
12.516
12.327
12.421
12.493
12.583
12.291
12.253
12.576
12.336
11.350
11.312
12.568
12.235
12.304
12.273
12.573
12.570
12.273
12.295
12.313
12.329
12.298

DOCUMENTI DI RIFERIMENTO	N.

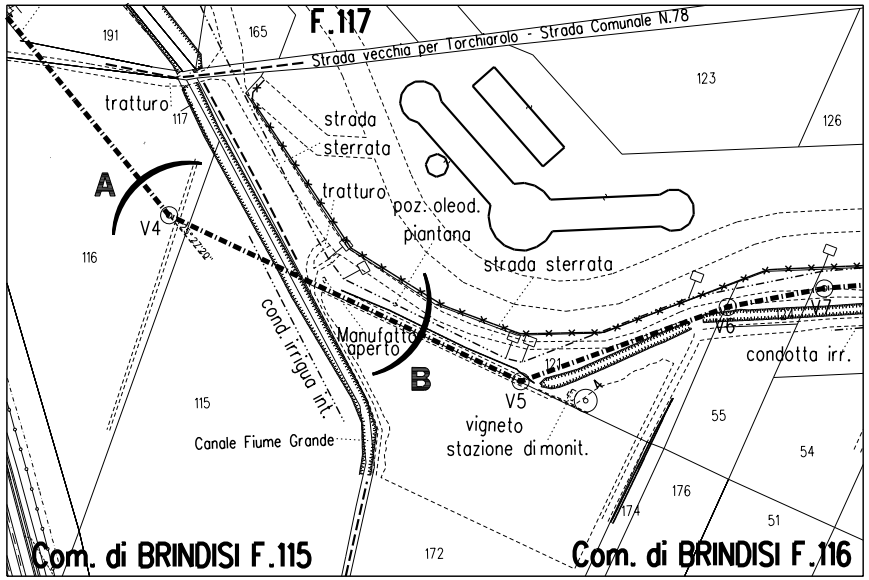
F.117
Strada vecchia per Torchiarolo - Strada Comunale N.78
191
165
123
126
tratturo
117
strada
sterrata
tratturo
poz. oleod.
piantana
strada sterrata
A
V4
116
cond. irrigua int.
Manufatto
aperto
B
V5
V6
V7
121
condotta irr.
115
Canale Fiume Grande
vigneto
stazione di monit.
55
54
176
174
51
172
Com. di BRINDISI F.115
Com. di BRINDISI F.116

STRALCIO PLANIMETRICO 1:2000
Comune di Brindisi - Fg. 115, 116

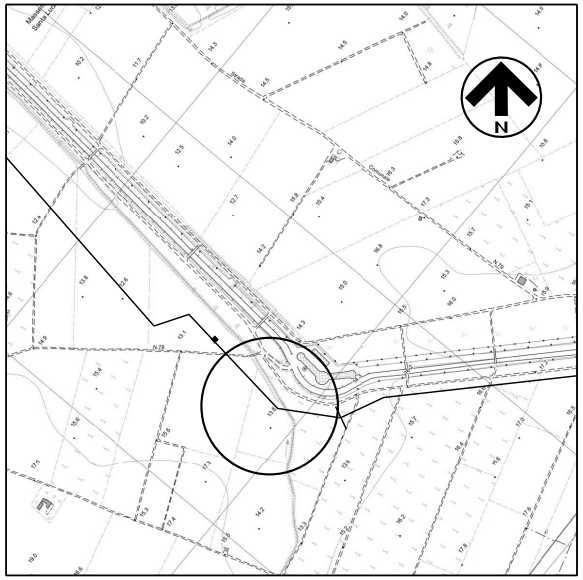

COROGRAFIA 1:10000
Foglio CTR F. 476162

TABELLA DELLE ANNOTAZIONI

①	Tubo di acciaio grado L415 MB DN 500 (20") De 508.0 mm Spess. 11.1 mm costruito secondo tab. GASD A 01.01.17 u.e. rivestimento in Polietilene Sp. 2.2 mm	
⑥	Distanziatori isolanti a collare con fissaggio ad incastro costruiti secondo tab. GASD A.09.01.06 u.e. tubo di protezione per polifora DN 100 (4") anelli	n. 72
⑦	Tubo di protezione in ferro DN 100 (4") Sp. 4.0 mm per polifora portacavi	144 m

Dott. Ing. FRANCESCO FERRINI
A435

Rev.	DATA	DESCRIZIONE	ELABORATO	VERIFICATO	APPROVATO
0	13/09/2019	EMISSIONE PER PERMESSI	A.FRATTINI	G.AIUDI	M.BEGINI

snam

PROGETTISTA
techfem
Rif. TFM: 011-PJM4-007-10-DT-9E-1111

COMMESSA
NR/19373

CODICE TECNICO
-

Allacciamento centrale ENEL di Brindisi Sud
DN 500 (20") DP 75 bar

ATTRAVERSAMENTO AFFLUENTE CANALE
FIUME GRANDE

DIS. N.
AT-111

REVISIONE 0

FG. 1 DI 1

SCALA 1:200

DOCUMENTO DI PROPRIETA' Snam Rete Gas. LA SOCIETA' TUTELERA' I PROPRI DIRITTI IN SEDE CIVILE E PENALE A TERMINI DI LEGGE.

A3