DATI TECNICI FUNZIONALI

CONFINI AMMINISTRATIVI

DATI CARATTERISTICI

DATI DI COSTRUZIONE

PRESSIONE DI PROGETTO 75.0 bar
PRESSIONE MASSIMA DI ESERCIZIO (MOP) 75.0
GRADO DI UTILIZZAZIONE DICHIARATO f - 0.57

REALIZZATO IN CONFORMITA' AL D.M. 17/04/2008
CONFORMITA' AL D.M NUMERO
PER MODIFICHE REALIZZATE SUCCESSIVAMENTE

RIVESTIMENTO GIUNTI DI SALDATURA

Fasce termorestringenti DN 500 classe di sollecitazione C-50 con primer

DATI GENERALI

DN 500 SP 11.1 [UNI-EN] 6715.00 m

LUNGHEZZA TOTALE IMPIANTO 6715.00 m.

FASE EMISSIONE

PLANIMETRIA 1:2000

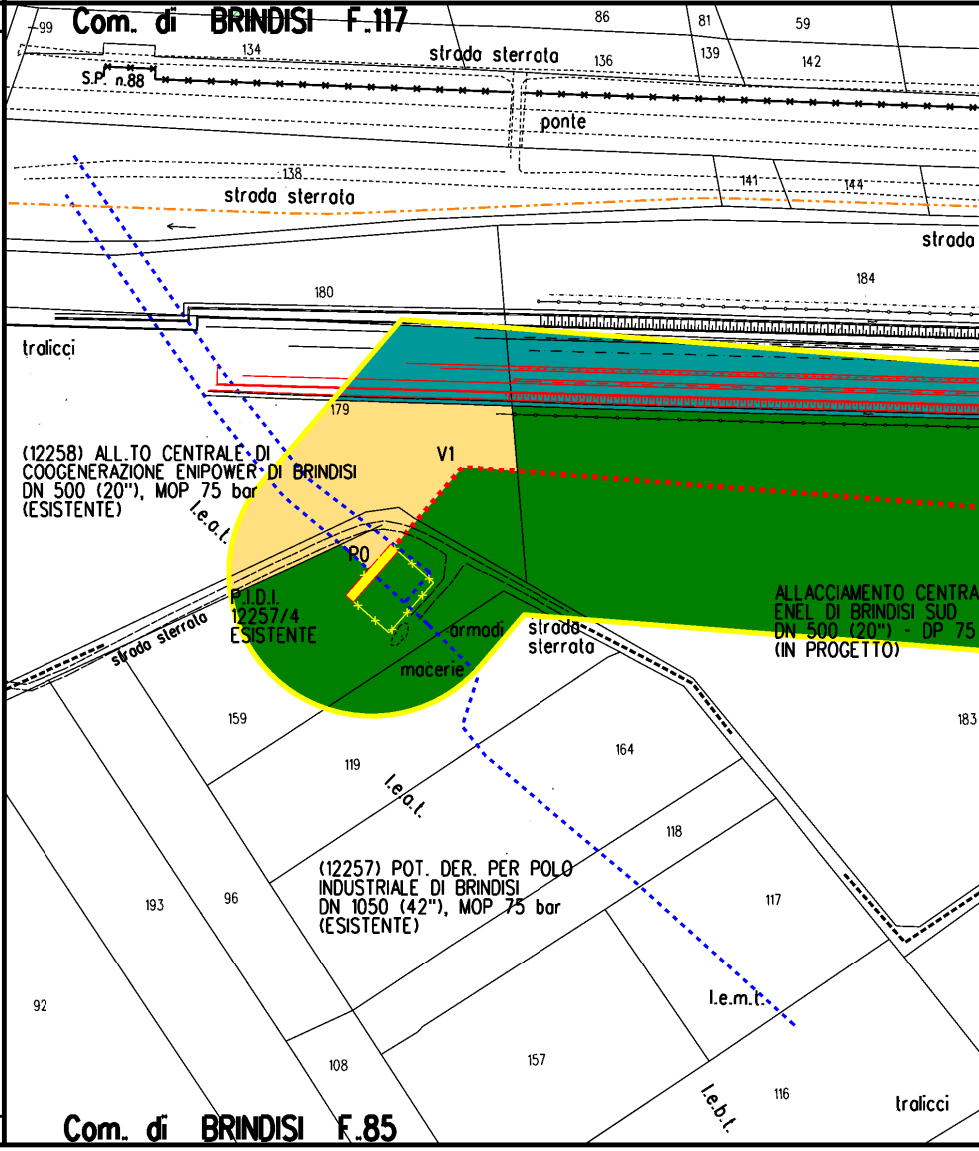

Com. di BRINDISI F.117
99
134
86
81
59
139
136
142
strada sterrata
S.P. n.88
ponte
138
141
144
strada sterrata
strada
180
184
tralicci
179
V1
(12258) ALL.TO CENTRALE DI COOGENERAZIONE ENIPOWER DI BRINDISI DN 500 (20"), MOP 75 bar (ESISTENTE)
l.e.a.t.
R0
P.I.D.I. 12257/4 ESISTENTE
armadi
strada sterrata
macerie
strada sterrata
ALLACCIAMENTO CENTRA
ENEL DI BRINDISI SUD
DN 500 (20") - DP 75
(IN PROGETTO)
183
159
164
119
l.e.a.t.
118
(12257) POT. DER. PER POLO INDUSTRIALE DI BRINDISI DN 1050 (42"), MOP 75 bar (ESISTENTE)
193
96
117
92
l.e.m.t.
108
157
116
l.e.b.t.
tralicci
Com. di BRINDISI F.85

CONFINI AMMINISTRATIVI

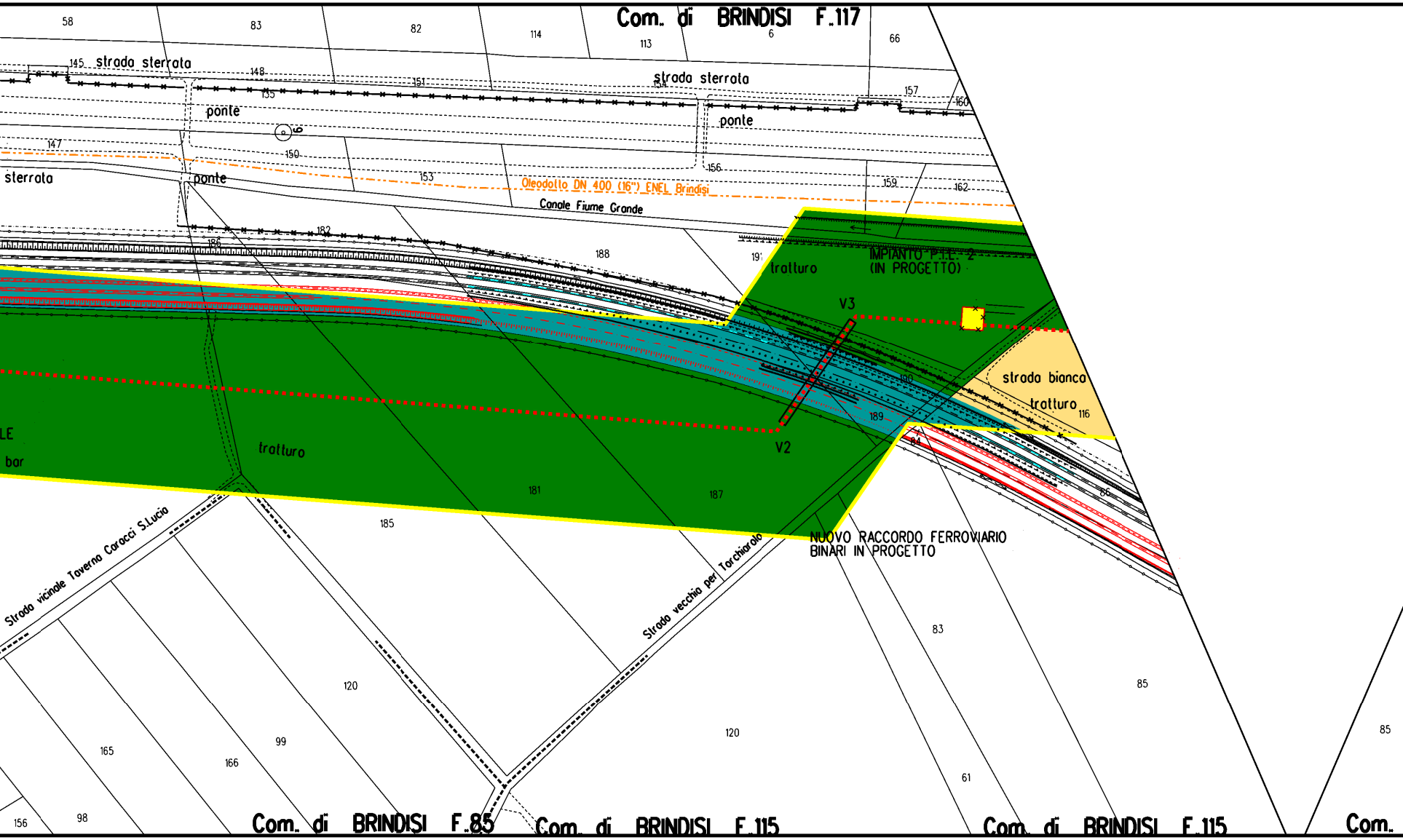
Com. di BRINDISI F.117
58
83
82
114
113
6
66
145 strada sterrata
148
135
151
154 strada sterrata
157
160
ponte
ponte
147
150
156
sterrata
ponte
153
159
162
Oleodotto DN 400 (16") ENEL Brindisi
Canale Fiume Grande
182
186
188
191
tratturo
IMPIANTO P.I.L. 2
(IN PROGETTO)
V3
strada bianca
tratturo
116
190
189
84
86
LE
bar
tratturo
V2
181
187
185
Strada vicinale Taverna Caracci S.Lucia
Strada vecchia per Torchiarolo
NUOVO RACCORDO FERROVIARIO
BINARI IN PROGETTO
83
85
120
120
99
165
166
61
85
156
98
Com. di BRINDISI F.85
Com. di BRINDISI F.115
Com. di BRINDISI F.115
Com.

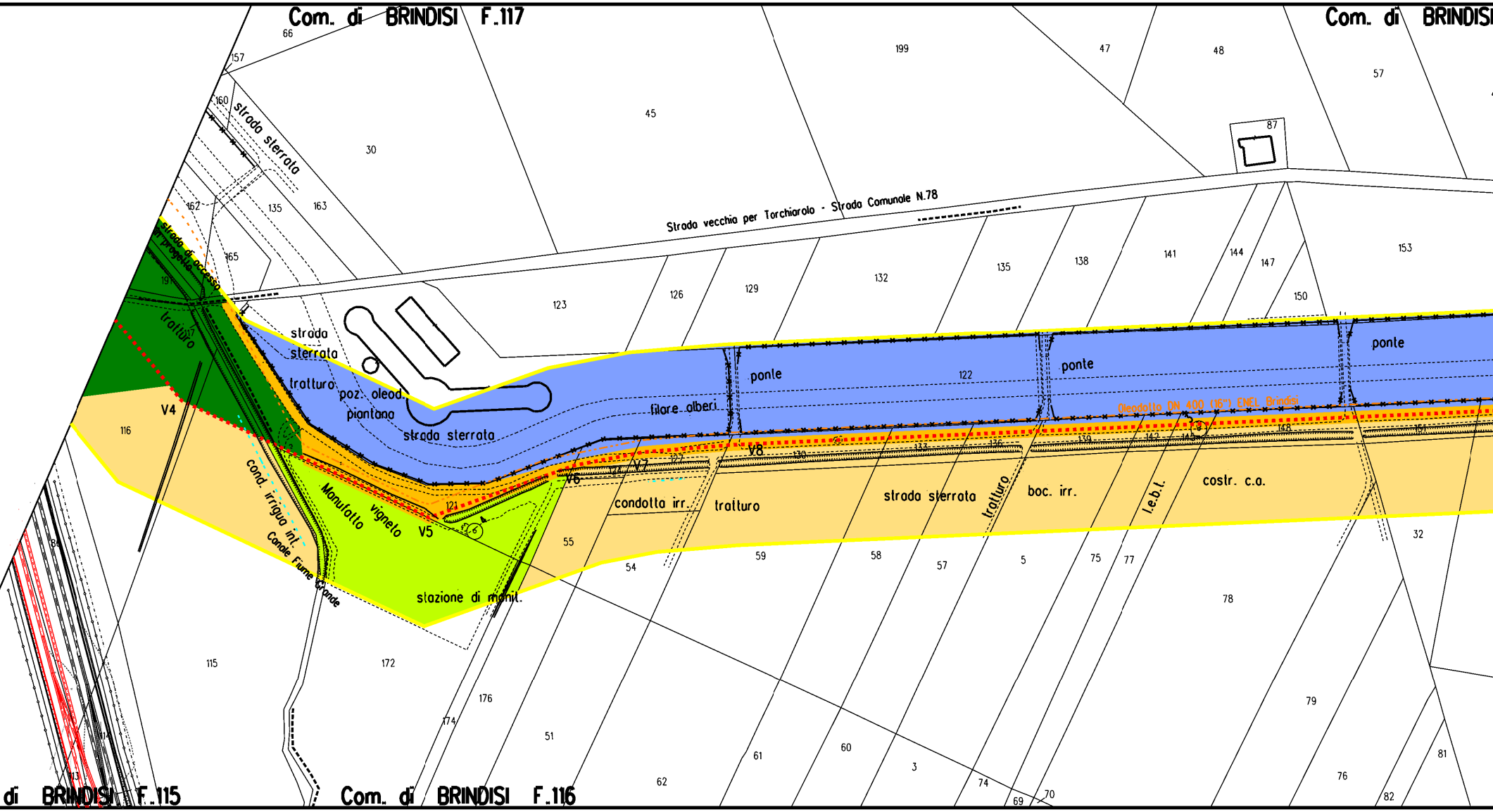
Com. di BRINDISI F.117
Com. di BRINDISI
Com. di BRINDISI F.116
di BRINDISI F.115
Strada vecchia per Torchiarolo - Strada Comunale N.78
strada sterrata
strada di accesso in progetto
tratturo
strada sterrata
tratturo
poz. oleod.
piantana
strada sterrata
filare alberi
ponte
ponte
ponte
Oleodotto DN 400 (16") ENEL Brindisi
V4
V5
V6
V7
V8
Cond. irrigua int.
Canale Fiume Grande
Manufatto
vigneto
stazione di monit.
condotta irr.
tratturo
strada sterrata
tratturo
boc. irr.
l.e.b.t.
costr. c.a.
66
157
160
30
45
199
47
48
57
87
162
135
163
165
19
17
123
126
129
132
135
138
141
144
147
150
153
122
116
121
124
127
130
133
136
139
142
145
148
151
55
54
59
58
57
5
75
77
78
32
115
172
176
174
51
61
60
3
74
69
70
62
79
76
81
82
86
113
114

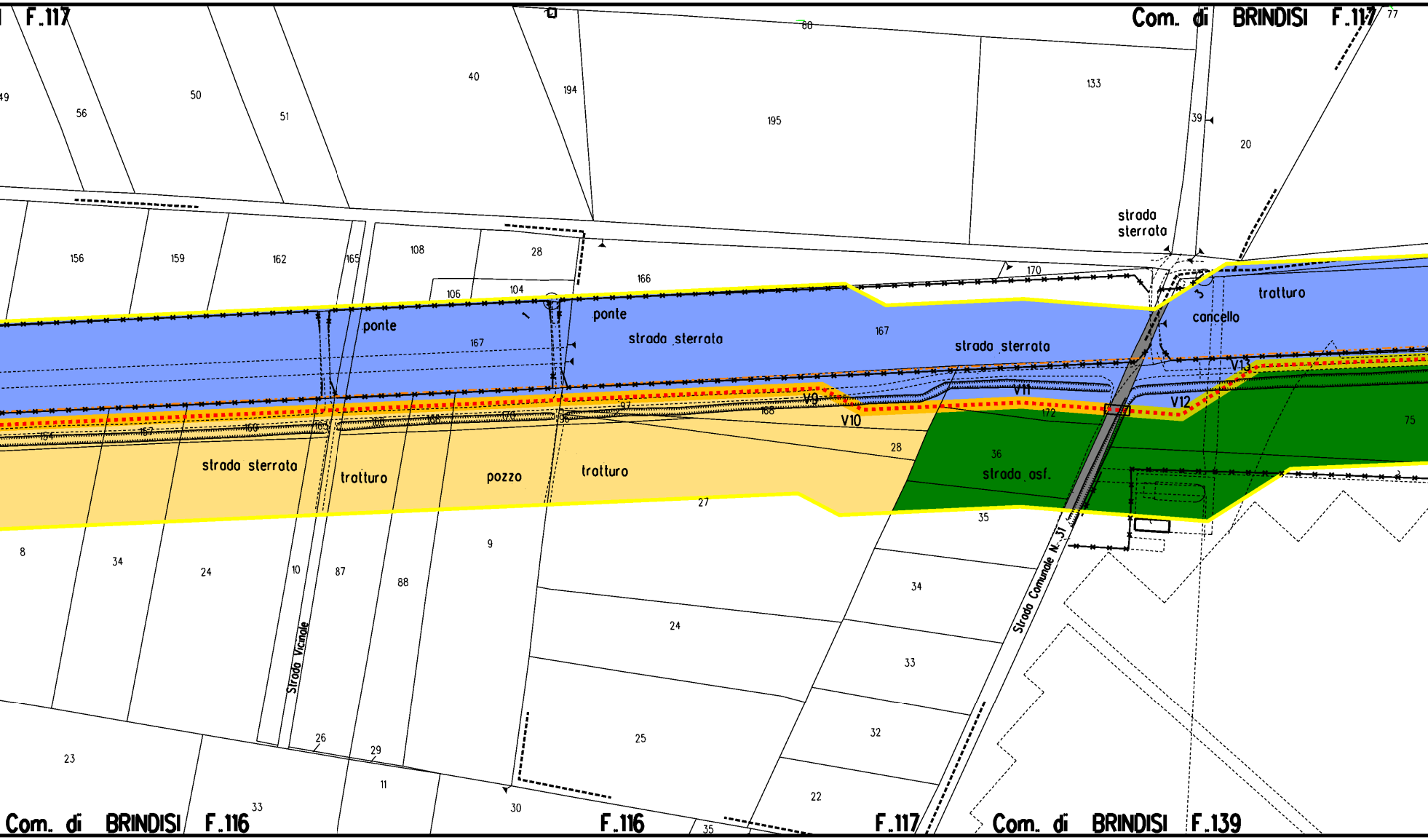
F.117
Com. di BRINDISI F.117
77
60
40
194
195
133
49
56
50
51
39
20
strada sterrata
156
159
162
165
108
28
166
170
106
104
trotturo
cancello
ponte
ponte
strada sterrata
167
167
strada sterrata
V13
V11
V9
V10
V12
172
75
154
157
160
163
166
169
170
96
97
168
28
36
strada sterrata
trotturo
pozzo
trotturo
strada asf.
27
35
8
34
24
10
87
88
9
34
Strada Vicinale
Strada Comunale N. 31
24
33
25
32
23
26
29
11
30
22
33
35
Com. di BRINDISI F.116
F.116
F.117
Com. di BRINDISI F.139

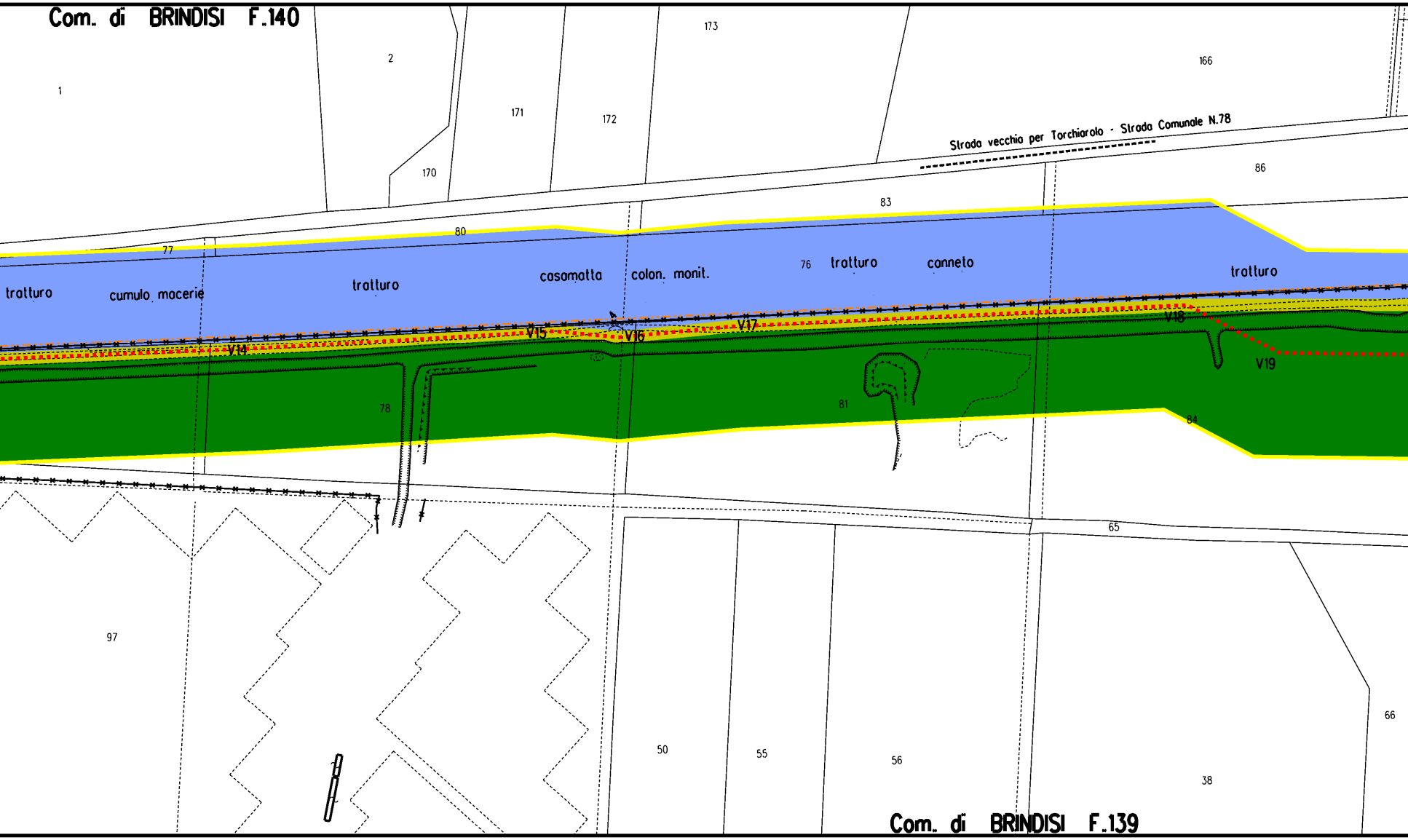
Com. di BRINDISI F.140
1
2
170
171
172
173
166
Strada vecchia per Torchiarolo - Strada Comunale N.78
86
83
80
77
trotturo
cumulo macerie
tratturo
casamatta
colon. monit.
76
tratturo
canneto
tratturo
V14
V15
V16
V17
V18
V19
78
81
84
65
97
50
55
56
38
66
Com. di BRINDISI F.139

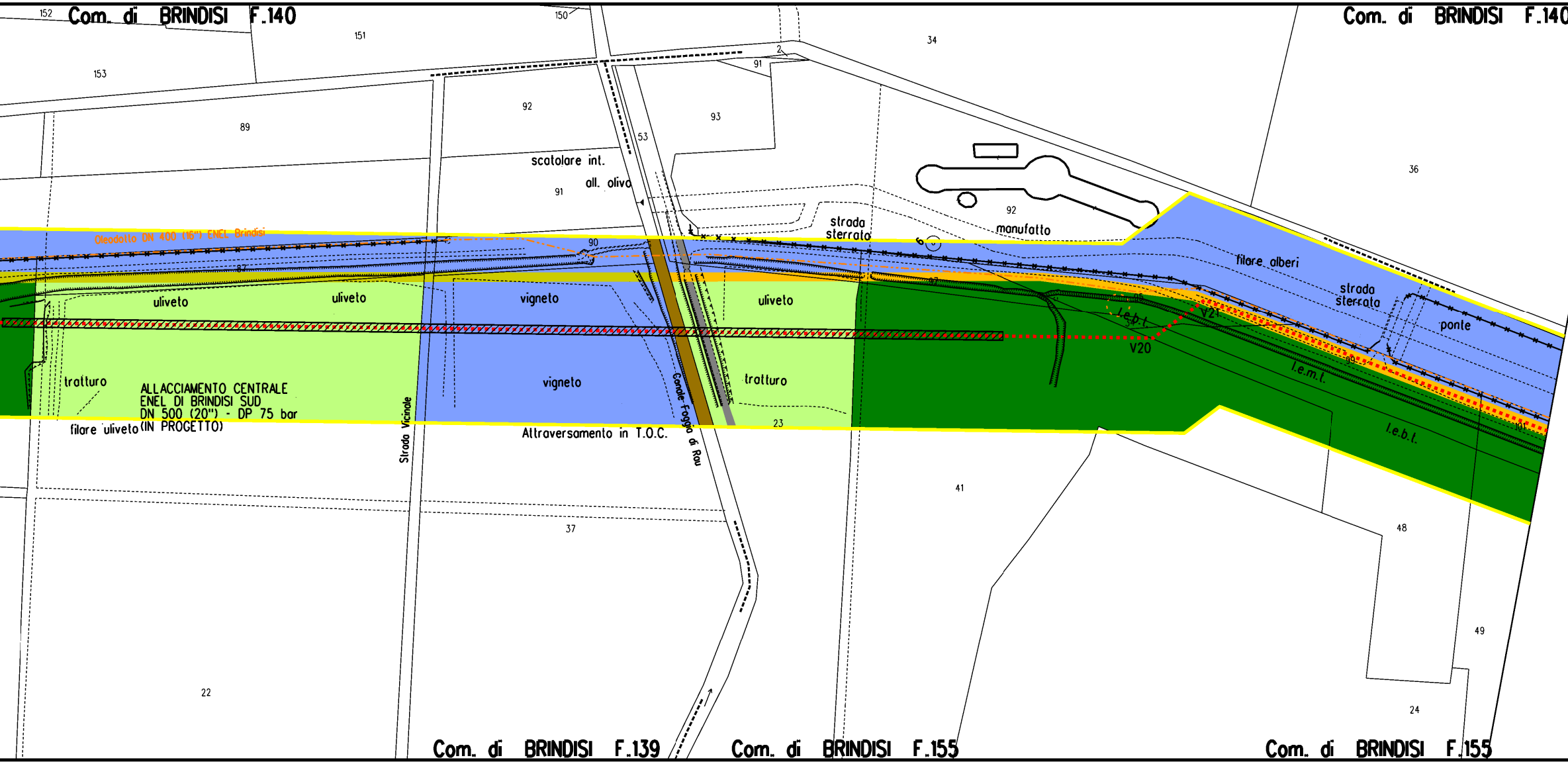
Com. di BRINDISI F.140
152
153
151
150
89
92
53
93
2
91
34
36
scatolare int.
all. olivo
91
strada sterrata
92
manufatto
6
Oleodotto DN 400 (16") ENEL Brindisi
90
87
97
95
filare alberi
strada sterrata
ponte
uliveto
uliveto
vigneto
uliveto
l.e.b.t.
V21
V20
99
l.e.m.t.
101
l.e.b.t.
tratturo
ALLACCIAMENTO CENTRALE
ENEL DI BRINDISI SUD
DN 500 (20") - DP 75 bar
(IN PROGETTO)
filare uliveto
vigneto
Strada Vicinale
Canale Foggia di Rau
tratturo
23
Attraversamento in T.O.C.
41
48
37
22
49
24
Com. di BRINDISI F.139
Com. di BRINDISI F.155
Com. di BRINDISI F.155

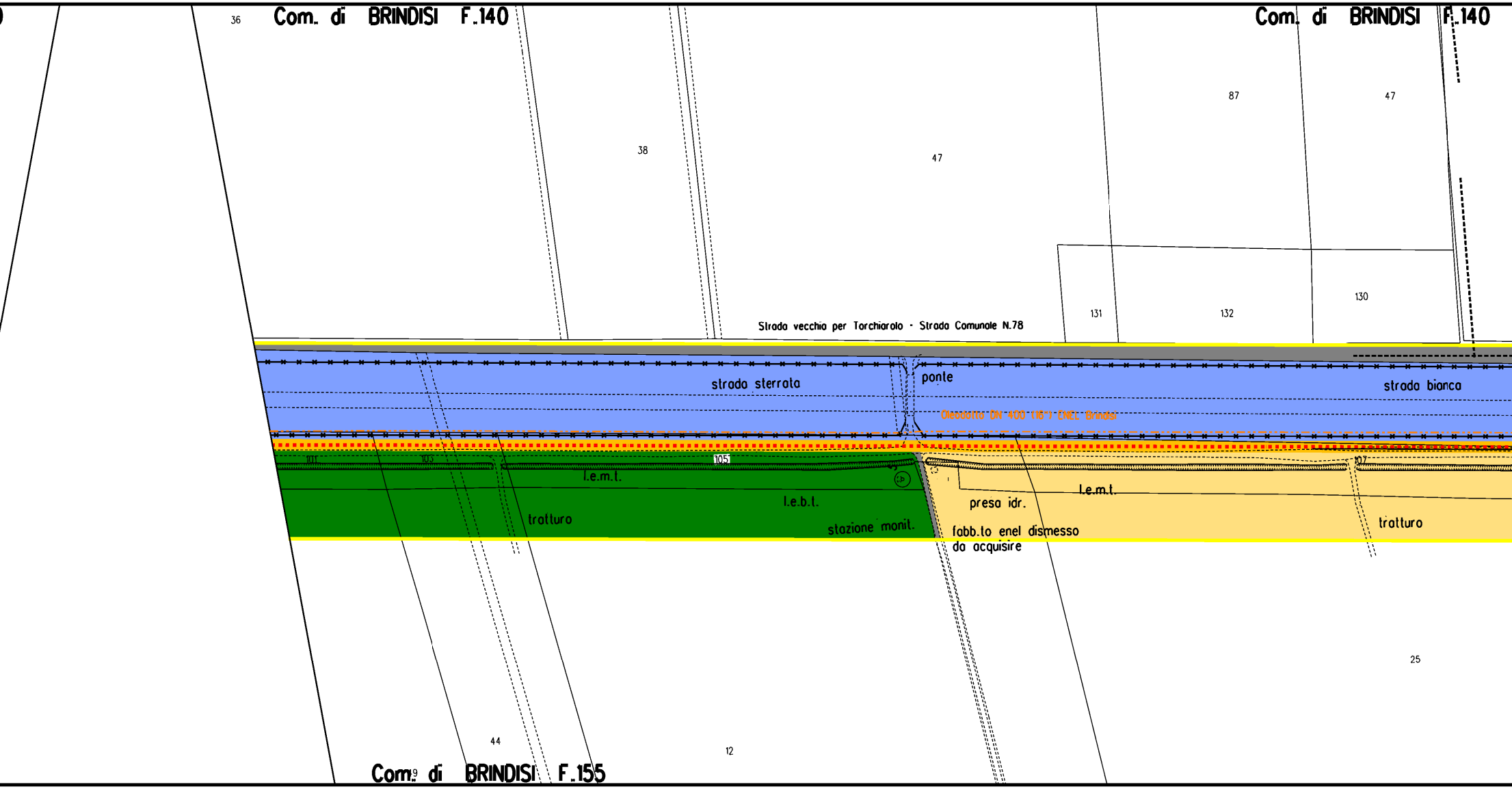
36
Com. di BRINDISI F.140
Com. di BRINDISI F.140
87
47
38
47
130
131
132
Strada vecchia per Torchiarolo - Strada Comunale N.78
ponte
strada sterrata
strada bianca
Oleodotto DN 400 (16") ENEL Brindisi
101
103
105
107
l.e.m.t.
l.e.b.t.
trotturo
stazione monit.
presa idr.
l.e.m.t.
fabb.to enel dismesso
da acquisire
trotturo
25
44
12
19
Com. di BRINDISI F.155

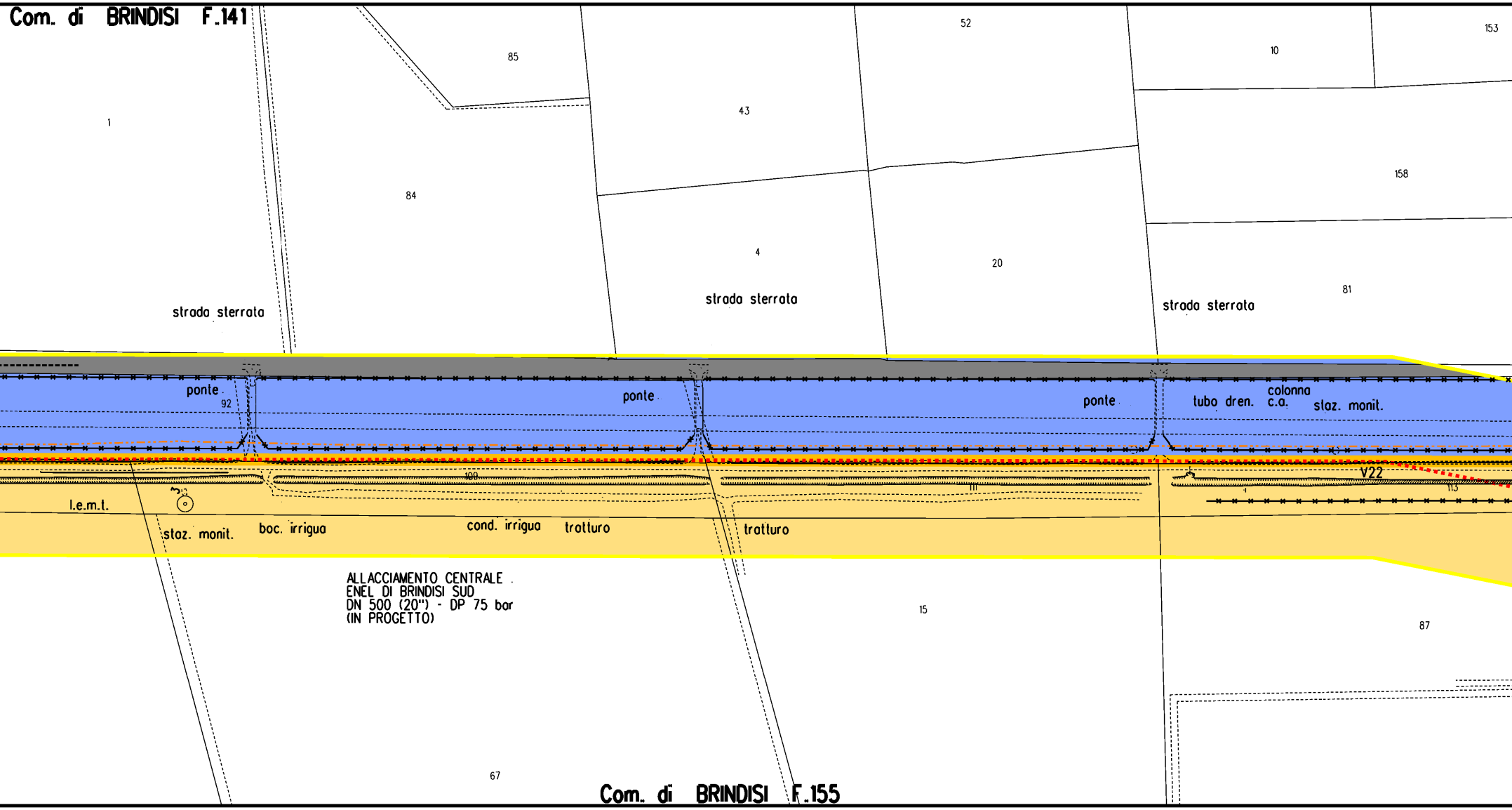
Com. di BRINDISI F.141
85
52
10
153
1
43
158
84
4
20
81
strada sterrata
strada sterrata
strada sterrata
ponte
92
ponte
ponte
tubo dren.
colonna
c.a.
staz. monit.
109
111
V22
113
l.e.m.t.
staz. monit.
boc. irrigua
cond. irrigua
tratturo
tratturo
ALLACCIAMENTO CENTRALE
ENEL DI BRINDISI SUD
DN 500 (20") - DP 75 bar
(IN PROGETTO)
15
87
67
Com. di BRINDISI F.155

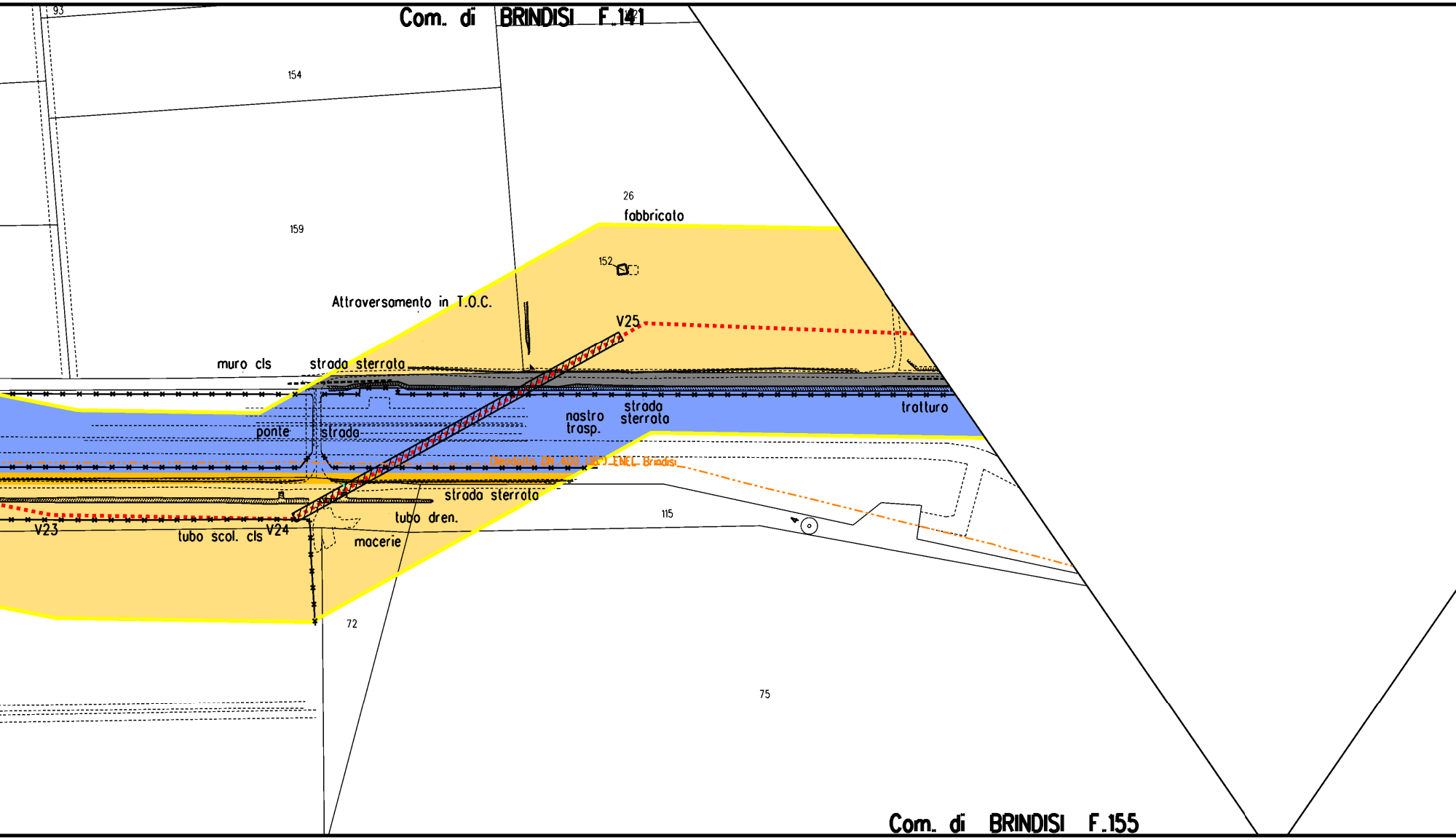
Com. di BRINDISI F.141
93
154
159
26
fabbricato
152
Attraversamento in T.O.C.
V25
muro cls
strada sterrata
ponte
strada
nastro trasp.
strada sterrata
tratturo
Oleodotto DN 400 (16") ENEL Brindisi
strada sterrata
tubo dren.
V23
tubo scol. cls
V24
macerie
115
72
75
Com. di BRINDISI F.155

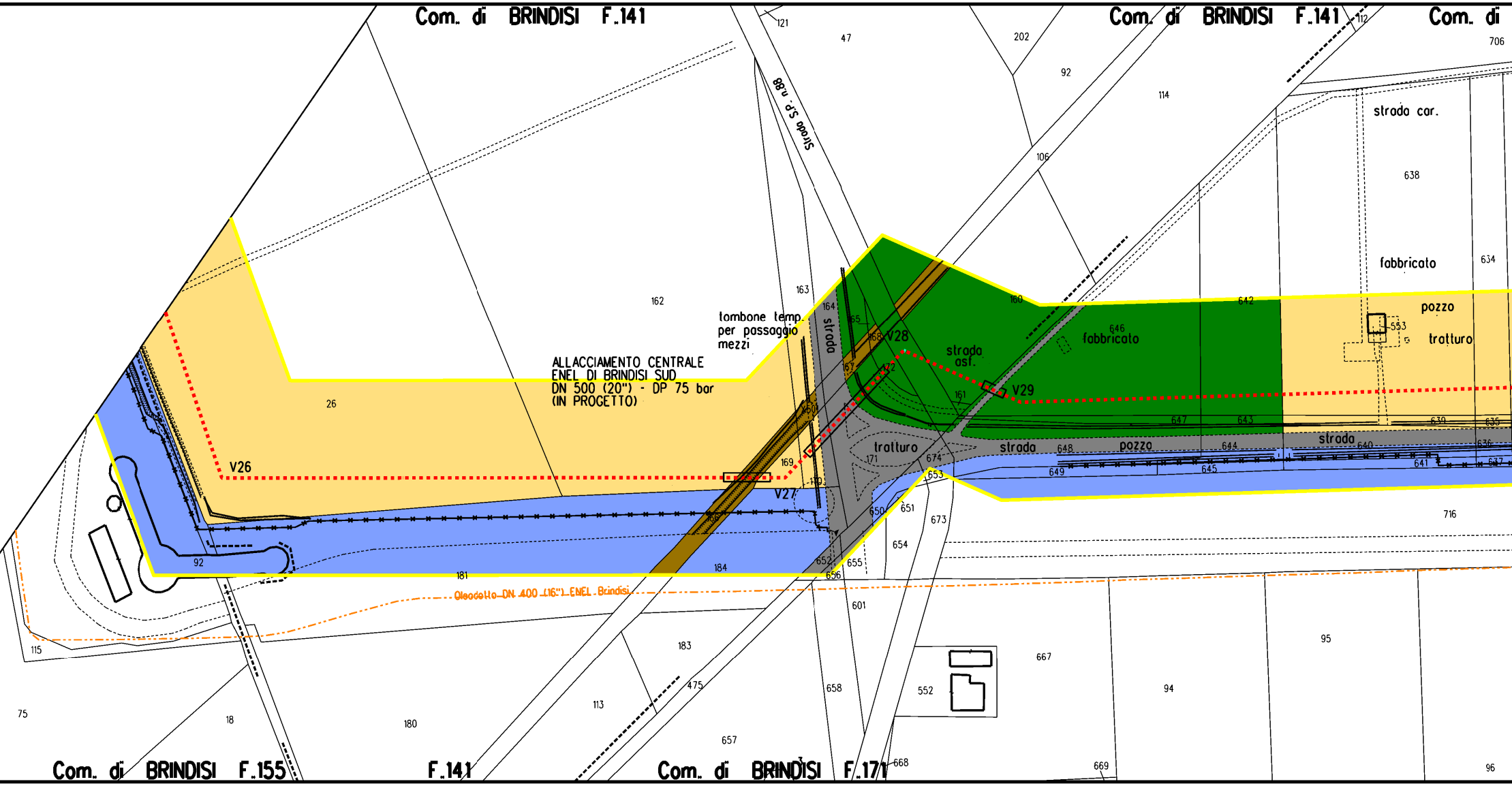
Com. di BRINDISI F.141
Com. di BRINDISI F.141
Com. di
Com. di BRINDISI F.155
F.141
Com. di BRINDISI F.171
Strada S.P. n.88
strada
strada asf.
strada
strada car.
tratturo
tratturo
pozzo
pozzo
fabbricato
fabbricato
tombone temp. per passaggio mezzi
ALLACCIAMENTO CENTRALE ENEL DI BRINDISI SUD DN 500 (20") - DP 75 bar (IN PROGETTO)
V26
V27
V28
V29
Oleodotto DN 400 (16") ENEL Brindisi
121
47
202
92
114
112
706
106
638
634
162
163
164
165
168
167
172
160
161
646
642
553
26
169
170
171
674
648
649
653
647
643
644
645
640
641
639
635
636
637
716
650
651
673
654
652
655
656
181
184
186
92
115
75
18
180
183
475
113
657
658
601
552
667
94
95
668
669
96

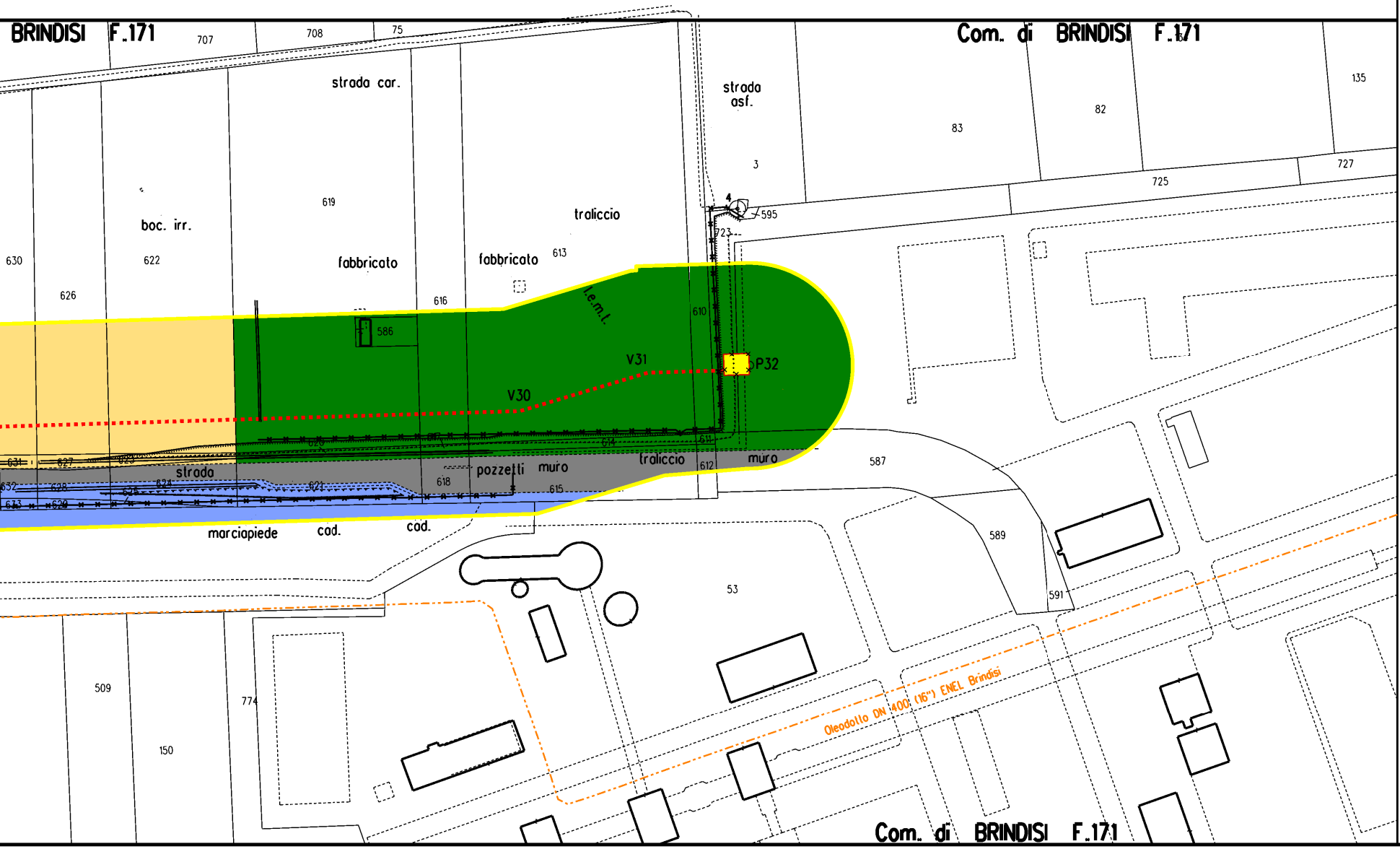
BRINDISI F.171
Com. di BRINDISI F.171
707
708
75
strada car.
strada asf.
83
82
135
3
727
725
595
4
723
619
boc. irr.
630
622
626
fabbricato
fabbricato
613
traliccio
616
586
l.e.m.t.
610
V31
P32
V30
620
617
614
611
612
631
627
623
strada
pozzetti
muro
traliccio
muro
587
632
628
624
625
621
618
615
633
629
marciapiede
cad.
cad.
589
53
591
509
774
150
Oleodotto DN 400 (16") ENEL Brindisi
Com. di BRINDISI F.171

LEGENDA

┅┅┅	Metanodotto in progetto
┅┅┅	Metanodotto in esercizio
- - -	Condotte esistenti
┅▭┅	Metanodotto in tubo di protezione
┅▦┅	Metanodotto in cunicolo
┅▨┅	Metanodotto in T.O.C.
V1	Vertice

Carta della visibilita' e dell'utilizzo dei suoli

▭	**Buffer 50 mt**
🟧	**Valore 1:** visibilita' buona (terreno arato e sgombro da vegetazione)
🟩	**Valore 2:** visibilita' media (oliveto con vegetazione incolta)
🟩	**Valore 3:** visibilita' media (vigneto terreno con vegetazione rada)
🟨	**Valore 4:** visibilita' nulla (terreno con vegetazione incolta)
🟩	**Valore 5:** non ricognibile (terreno con vegetazione incolta e coprente)
🟦	**Valore 6:** non ricognibile (proprieta' privata)
🟦	**Valore 7:** non ricognibile (ferrovia)
🟧	**Valore 8:** non ricognibile (strada sterrata)
⬛	**Valore 9:** non ricognibile (asfalto)
🟫	**Valore 10:** non ricognibile (canale)

NOTA

Fogli catastali aggiornati Luglio 2019

Il presente disegno e' di proprieta' aziendale - La societa' tutelera' i propri diritti a termine di legge.

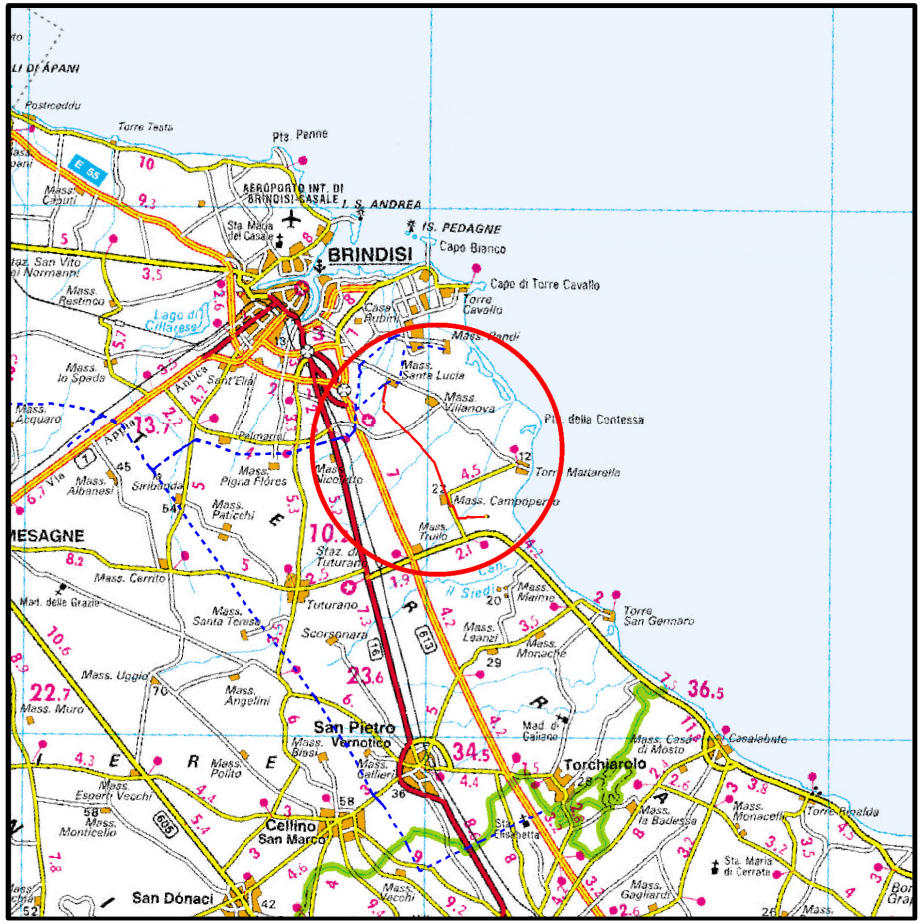
BRINDISI
AEROPORTO INT. DI BRINDISI-CASALE
S. ANDREA
IS. PEDAGNE
Capo Bianco
Capo di Torre Cavallo
Lago di Cillarese
Sant'Elia
Pta Penne
Torre Testa
MESAGNE
Tuturano
Staz. di Tuturano
Mass. Campoperso
Torre Mattarella
della Contessa
Torre San Gennaro
San Pietro Vernotico
Torchiarolo
Cellino San Marco
San Dónaci
Casalabate
Torre Rinalda
Sta. Maria di Cerrate

COROGRAFIA Scala 1:200.000

Nel Comune di BRINDISI (BR)

Dott. Ing. FRANCESCO FERRINI

0	16/09/2019	EMISSIONE PER PERMESSI	V.CAPOLUPO	G.AIUDI	M.BEGINI
Rev.	DATA	DESCRIZIONE	ELABORATO	VERIFICATO	APPROVATO

snam

PROGETTISTA
techfem
Rif. TFM: 011-PJM4-007-PC-VPIA-001

COMMESSA NR/19373
UNITA' 10

Allacciamento centrale ENEL di Brindisi Sud
DN 500 (20") DP 75 bar

DIS. N. PC-VPIA-001
REVISIONE 0

All. 2 Carta della visibilità e dell'utilizzo dei suoli

FG. 1 DI 1
SCALA 1:2000