DATI TECNICI FUNZIONALI

CONFINI AMMINISTRATIVI

DATI CARATTERISTICI

DATI DI COSTRUZIONE

PRESSIONE DI PROGETTO 75.0 bar
PRESSIONE MASSIMA DI ESERCIZIO (MOP)
GRADO DI UTILIZZAZIONE DICHIARATO f - 0.57

REALIZZATO IN CONFORMITA' AL D.M. 17/04/2008
CONFORMITA' AL D.M NUMERO
PER MODIFICHE REALIZZATE SUCCESSIVAMENTE

RIVESTIMENTO GIUNTI DI SALDATURA

Fasce termorestringenti DN 500 classe di sollecitazione C-50 con primer

DATI GENERALI

DN 500 SP 11.1 [UNI-EN] 6715.00 m

LUNGHEZZA TOTALE IMPIANTO 6715.00 m.

FASE EMISSIONE

PLANIMETRIA 1:2000

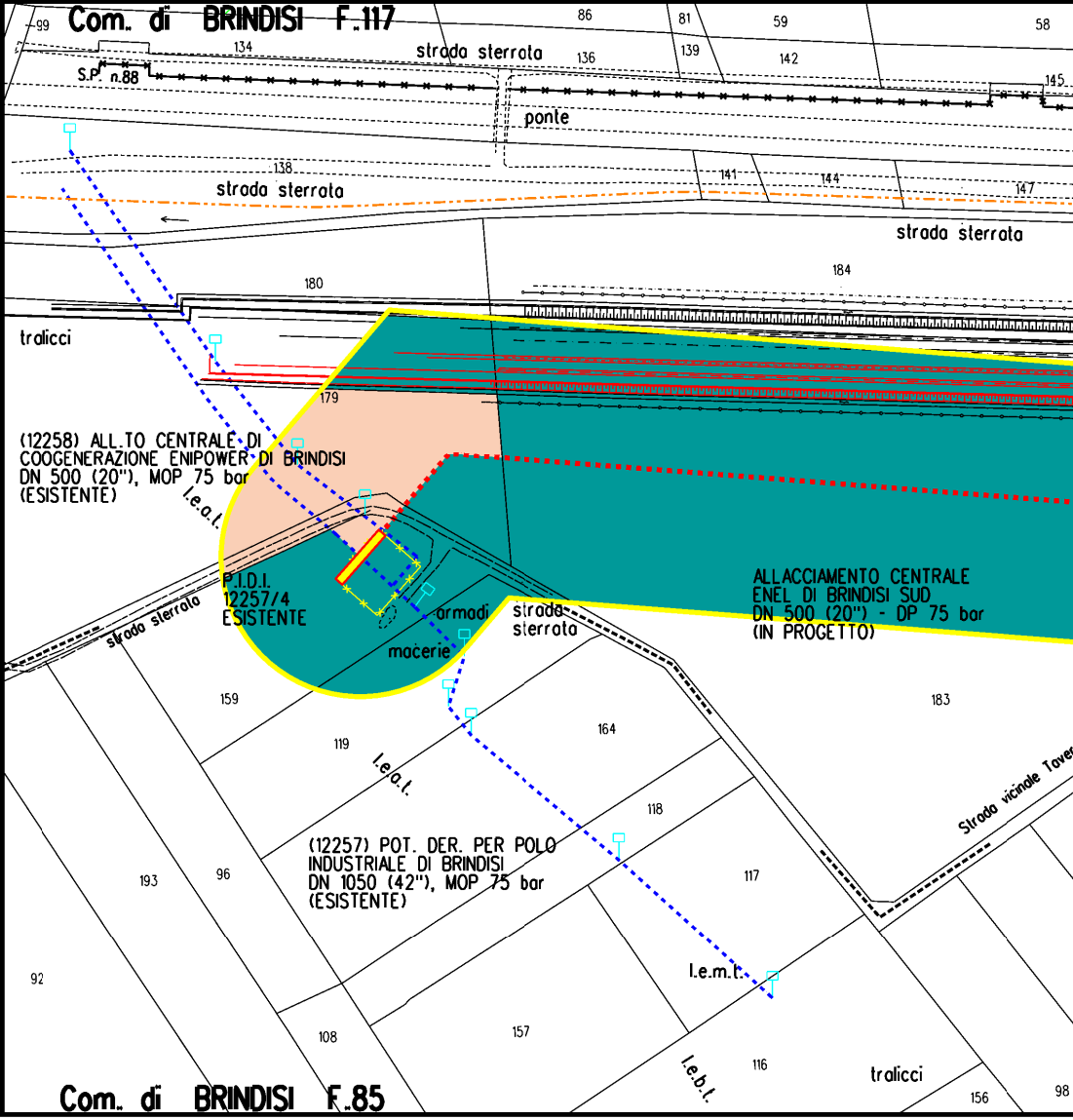
Com. di BRINDISI F.117
99
134
86
81
59
58
139
136
142
145
S.P. n.88
strada sterrata
ponte
138
strada sterrata
141
144
147
strada sterrata
184
180
tralicci
179
(12258) ALL.TO CENTRALE DI COGENERAZIONE ENIPOWER DI BRINDISI DN 500 (20"), MOP 75 bar (ESISTENTE)
l.e.a.t.
P.I.D.I. 12257/4 ESISTENTE
armadi
macerie
strada sterrata
strada sterrata
ALLACCIAMENTO CENTRALE ENEL DI BRINDISI SUD DN 500 (20") - DP 75 bar (IN PROGETTO)
183
159
164
119
l.e.a.t.
Strada vicinale Tove
118
(12257) POT. DER. PER POLO INDUSTRIALE DI BRINDISI DN 1050 (42"), MOP 75 bar (ESISTENTE)
193
96
117
92
l.e.m.t.
108
157
l.e.b.t.
116
tralicci
156
98
Com. di BRINDISI F.85

CONFINI AMMINISTRATIVI

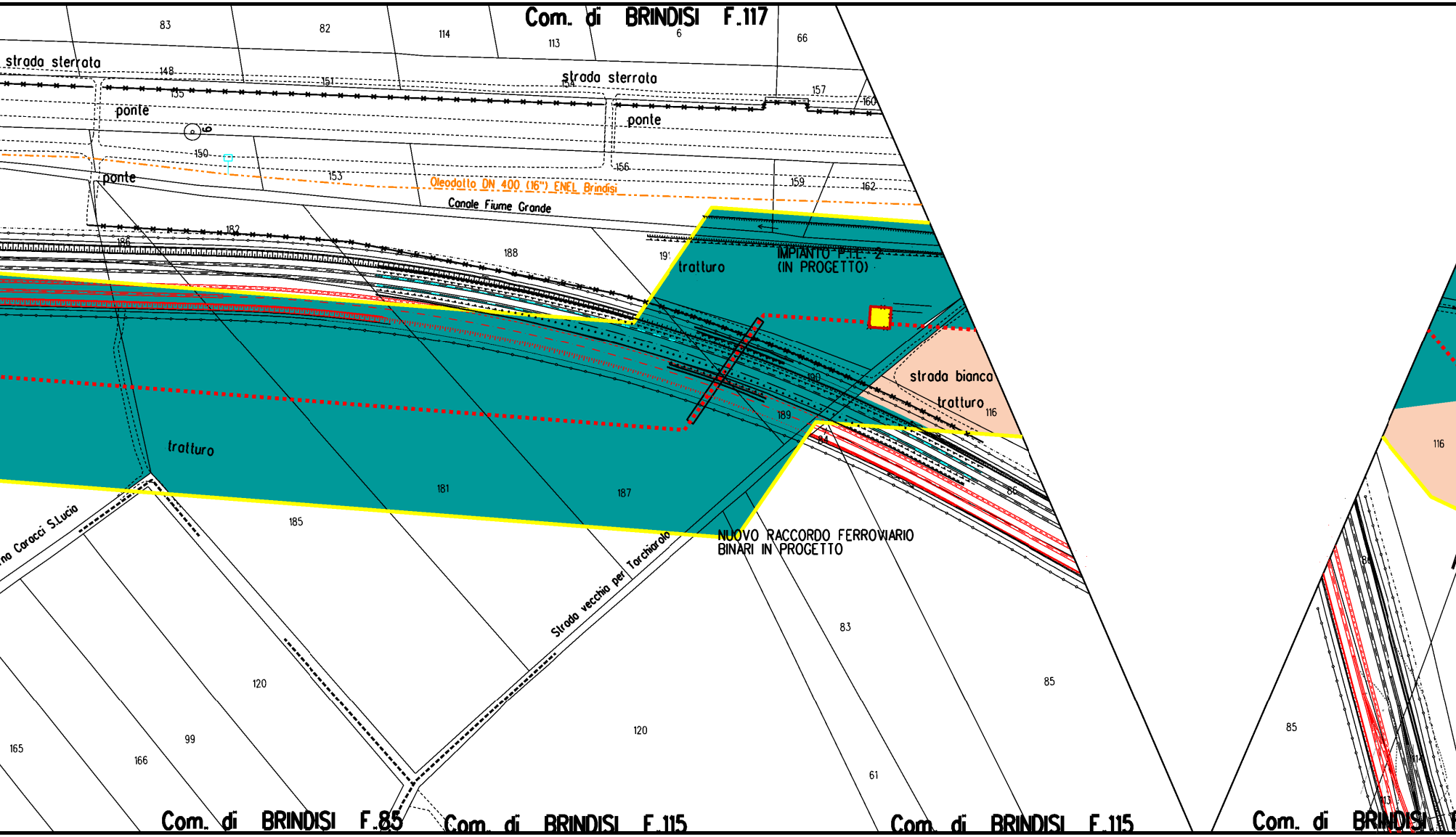
Com. di BRINDISI F.117
83
82
114
113
6
66
strada sterrata
148
151
154
strada sterrata
157
160
135
ponte
ponte
150
156
ponte
153
Oleodotto DN 400 (16") ENEL Brindisi
159
162
Canale Fiume Grande
182
186
188
191
tratturo
IMPIANTO P.I.L. 2
(IN PROGETTO)
190
strada bianca
tratturo
116
189
84
86
tratturo
181
187
185
na Caracci S.Lucia
Strada vecchia per Torchiarolo
NUOVO RACCORDO FERROVIARIO
BINARI IN PROGETTO
83
120
85
120
99
165
166
61
116
86
85
Com. di BRINDISI F.85
Com. di BRINDISI F.115
Com. di BRINDISI F.115
Com. di BRINDISI

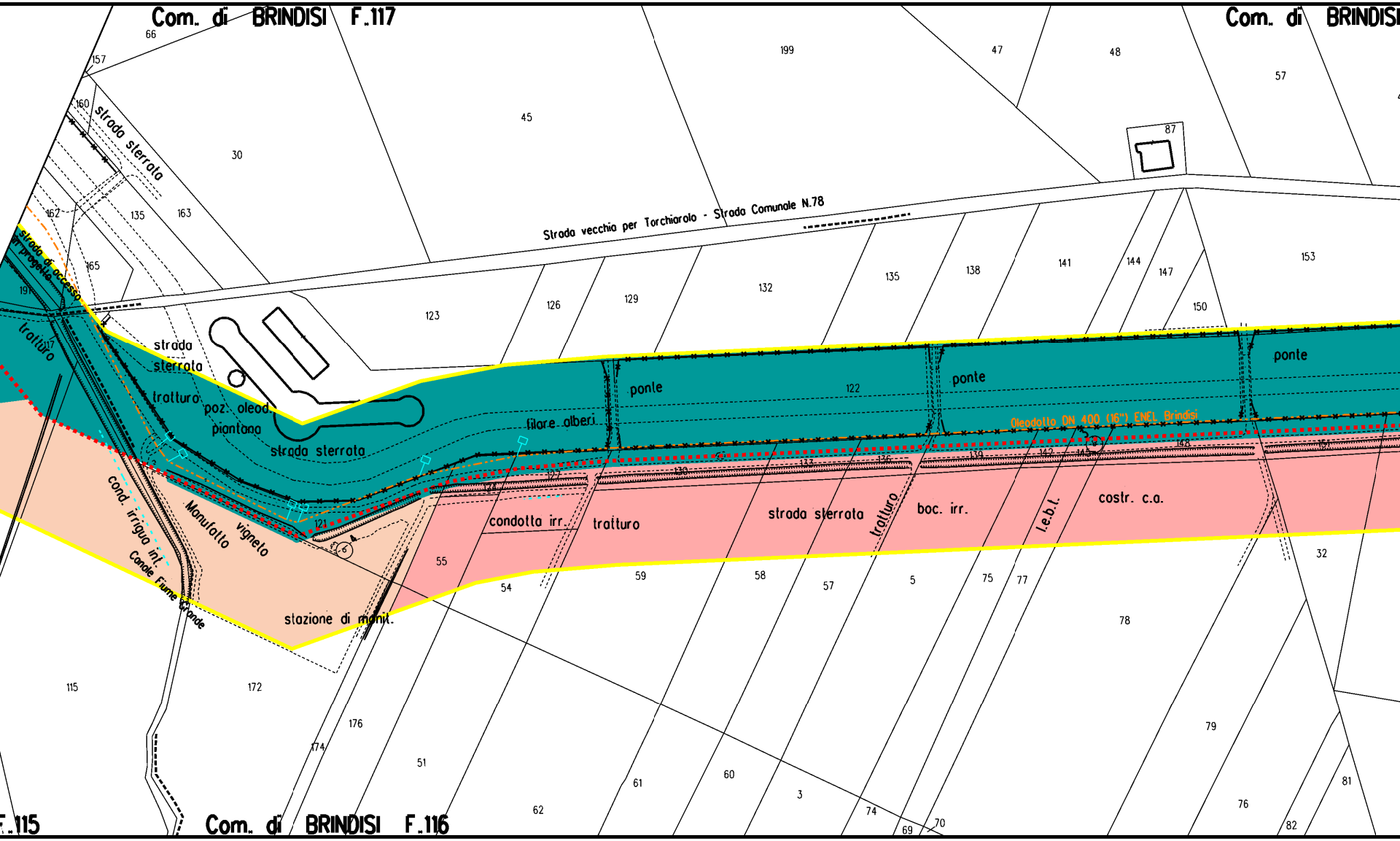
Com. di BRINDISI F.117
Com. di BRINDISI
Com. di BRINDISI F.116
F.115
Strada vecchia per Torchiarolo - Strada Comunale N.78
strada sterrata
strada di accesso in progetto
tratturo
strada sterrata
tratturo
poz. oleod. piantana
strada sterrata
filare alberi
ponte
ponte
ponte
Oleodotto DN 400 (16") ENEL Brindisi
cond. irrigua int.
Canale Fiume Grande
Manufatto
vigneto
stazione di monit.
condotta irr.
tratturo
strada sterrata
tratturo
boc. irr.
l.e.b.t.
costr. c.a.
66
157
160
30
45
199
47
48
57
87
162
135
163
165
191
117
123
126
129
132
135
138
141
144
147
150
153
122
121
124
127
130
133
136
139
142
145
148
151
55
54
59
58
57
5
75
77
78
32
115
172
176
174
51
62
61
60
3
74
69
70
79
76
81
82
6
8

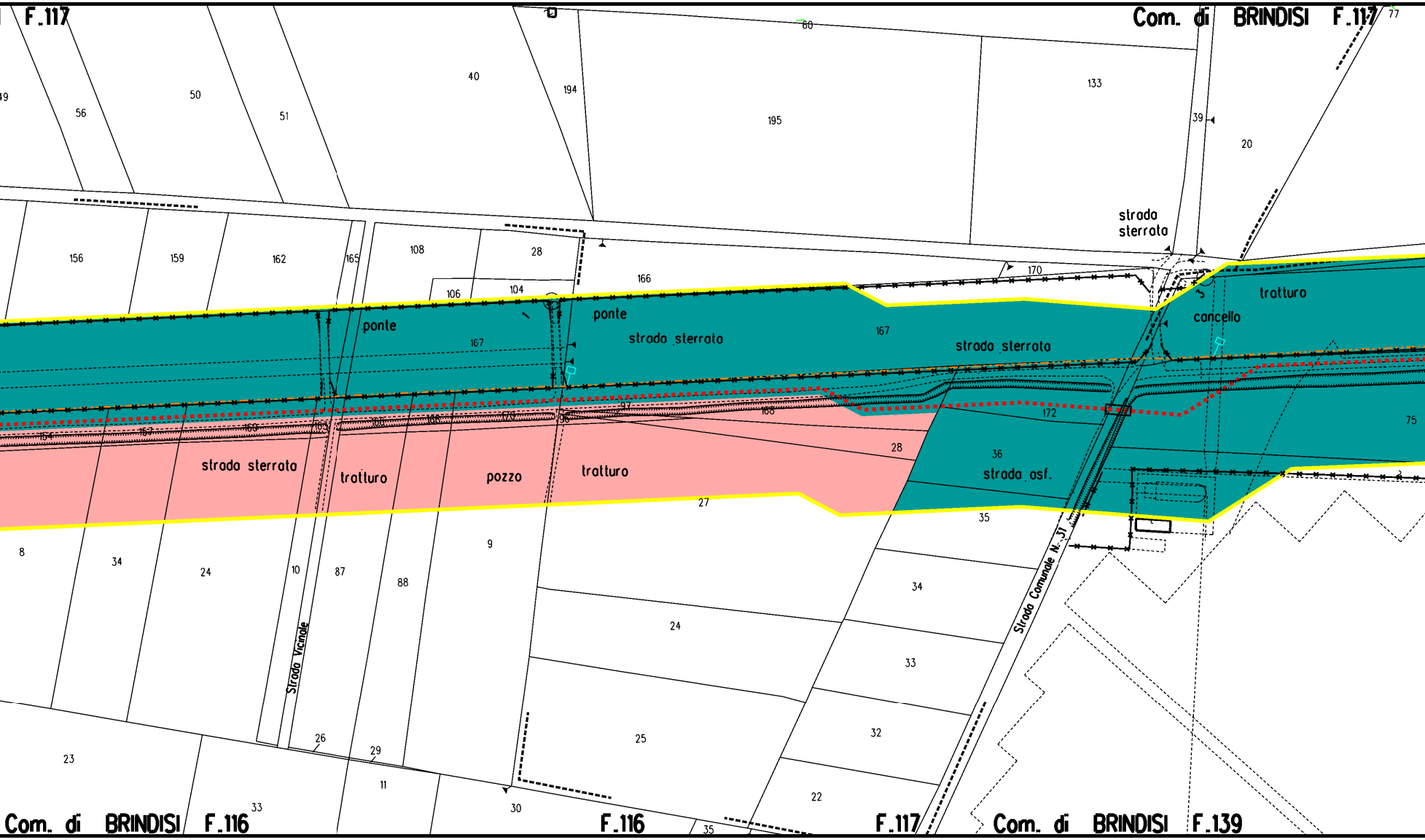
F.117
Com. di BRINDISI F.117
77
60
40
194
195
133
39
20
49
56
50
51
156
159
162
165
108
28
166
strada sterrata
170
106
104
ponte
ponte
strada sterrata
167
167
strada sterrata
tratturo
cancello
154
157
160
163
166
169
170
96
97
168
172
75
strada sterrata
tratturo
pozzo
tratturo
28
36
strada asf.
27
35
8
34
24
10
87
88
9
Strada Vicinale
Strada Comunale N. 31
34
24
33
25
32
26
29
23
11
30
22
33
35
Com. di BRINDISI F.116
F.116
F.117
Com. di BRINDISI F.139

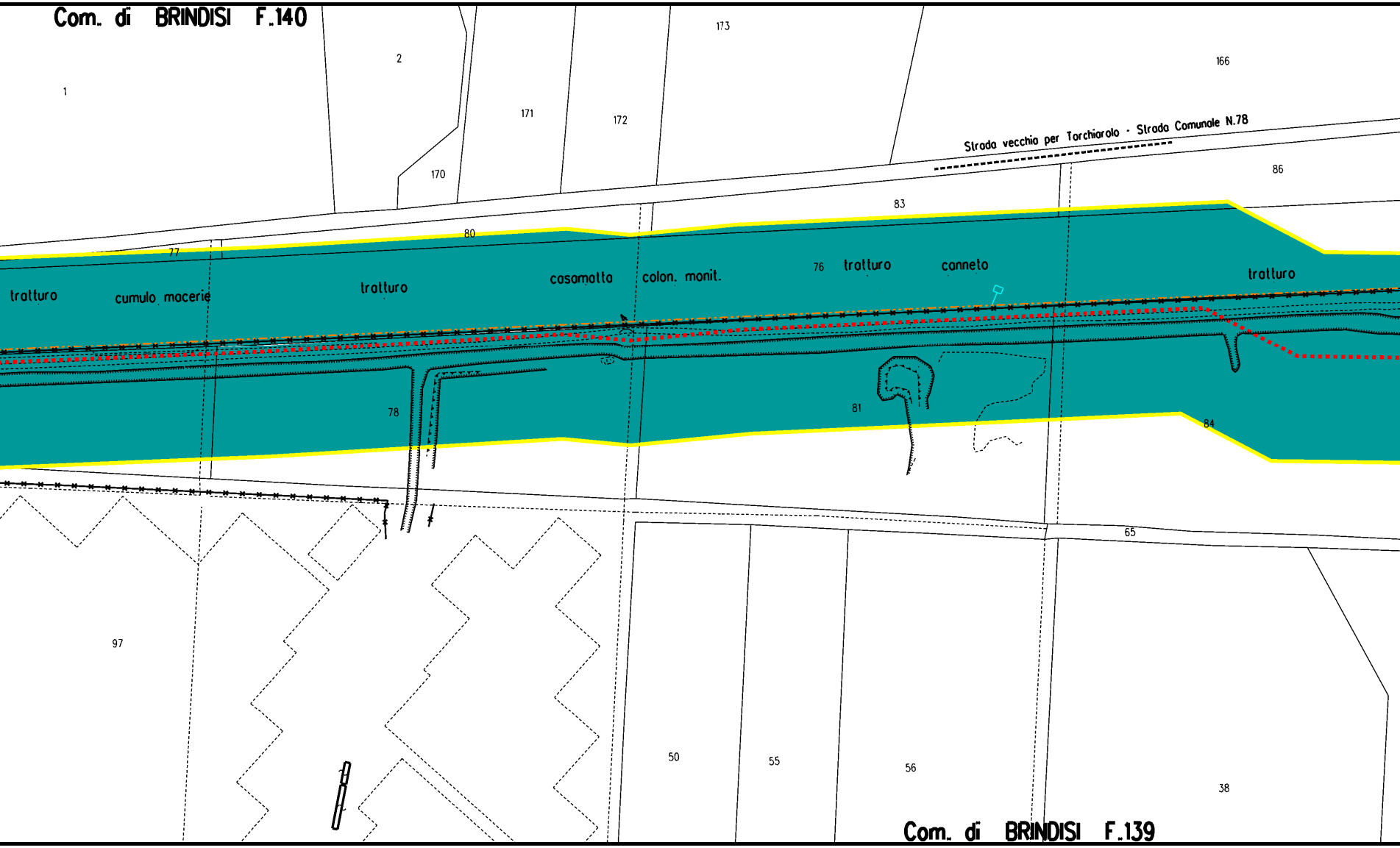
Com. di BRINDISI F.140
1
2
173
166
171
172
170
Strada vecchio per Torchiarolo - Strada Comunale N.78
86
83
80
77
76
tratturo
cumulo macerie
tratturo
casamatta
colon. monit.
tratturo
canneto
tratturo
78
81
84
65
97
50
55
56
38
Com. di BRINDISI F.139

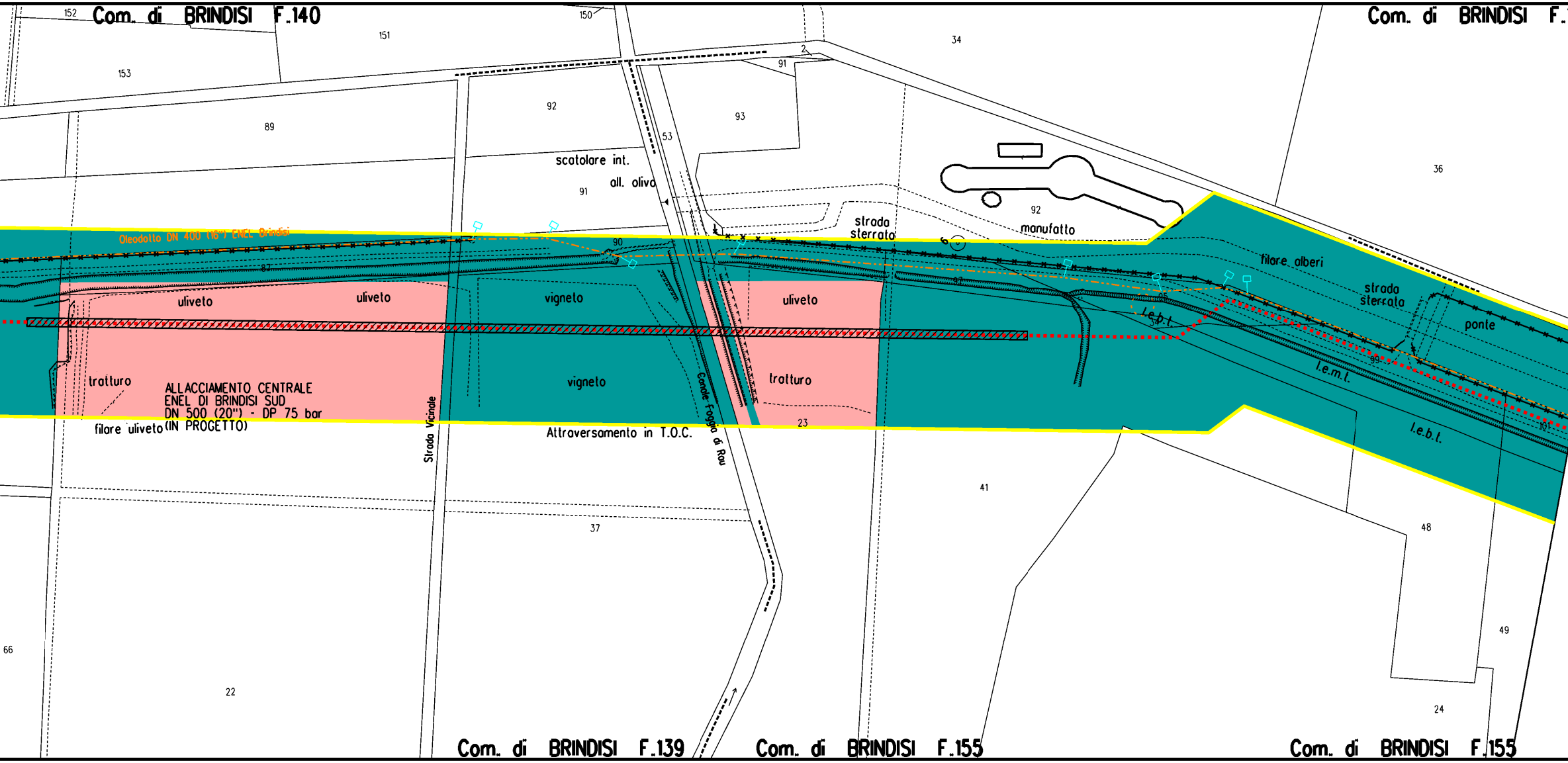
Com. di BRINDISI F.140
Com. di BRINDISI F.
152
150
151
153
34
2
91
92
93
53
89
36
scatolare int.
all. olivo
91
strada sterrata
92
manufatto
6
Oleodotto DN 400 (16") ENEL Brindisi
90
87
filare alberi
strada sterrata
ponte
uliveto
uliveto
vigneto
uliveto
l.e.b.t.
l.e.m.t.
l.e.b.t.
trattura
vigneto
trattura
ALLACCIAMENTO CENTRALE
ENEL DI BRINDISI SUD
DN 500 (20") - DP 75 bar
(IN PROGETTO)
filare uliveto
Strada Vicinale
Canale Foggia di Rau
Attraversamento in T.O.C.
23
41
48
37
49
66
22
24
101
Com. di BRINDISI F.139
Com. di BRINDISI F.155
Com. di BRINDISI F.155

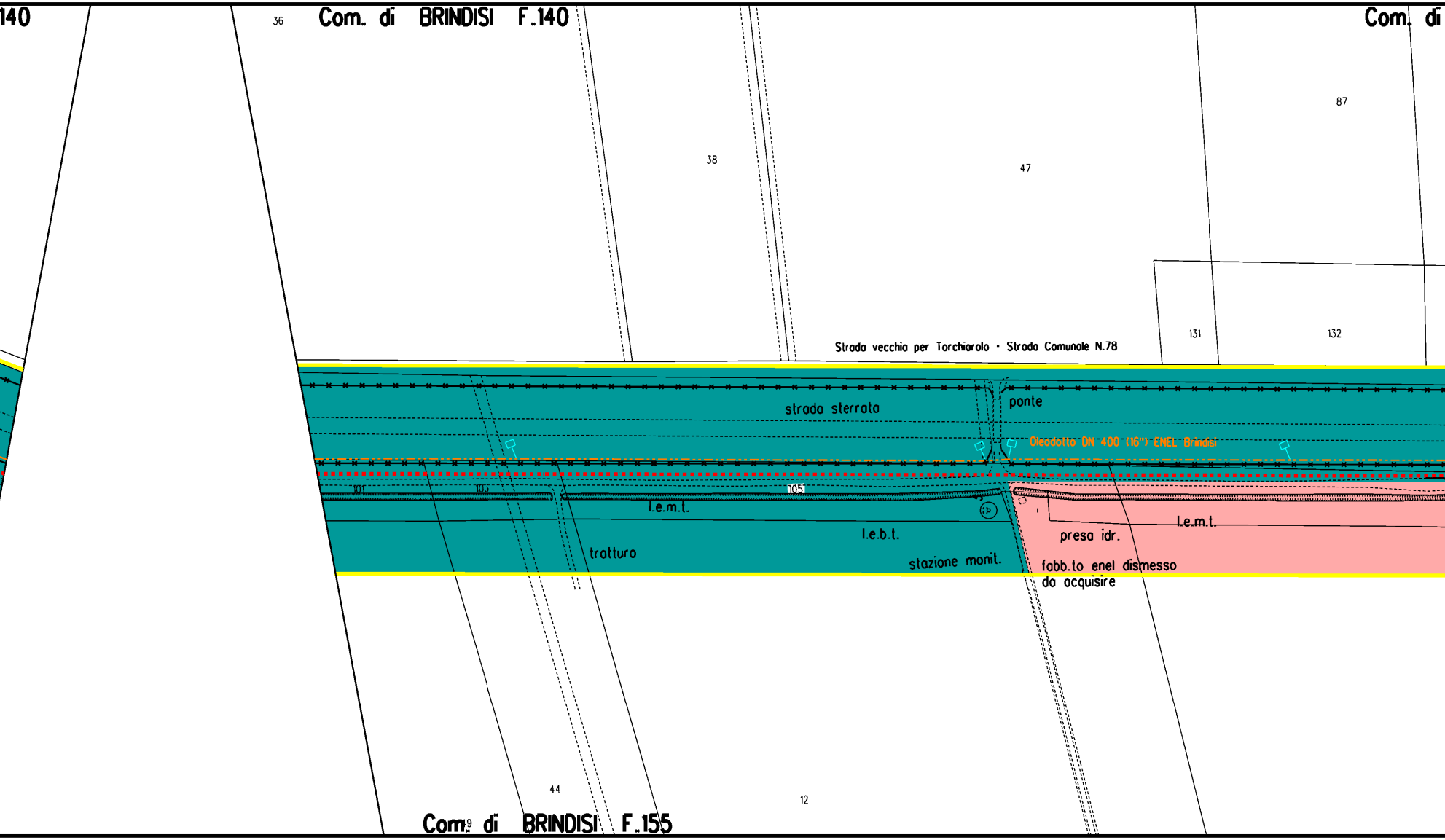
140
36
Com. di BRINDISI F.140
Com. di
87
38
47
131
132
Strada vecchia per Torchiarolo - Strada Comunale N.78
strada sterrata
ponte
Oleodotto DN 400 (16") ENEL Brindisi
101
103
105
l.e.m.t.
l.e.b.t.
tratturo
stazione monit.
presa idr.
l.e.m.t.
fabb.to enel dismesso
da acquisire
44
12
19
Com. di BRINDISI F.155

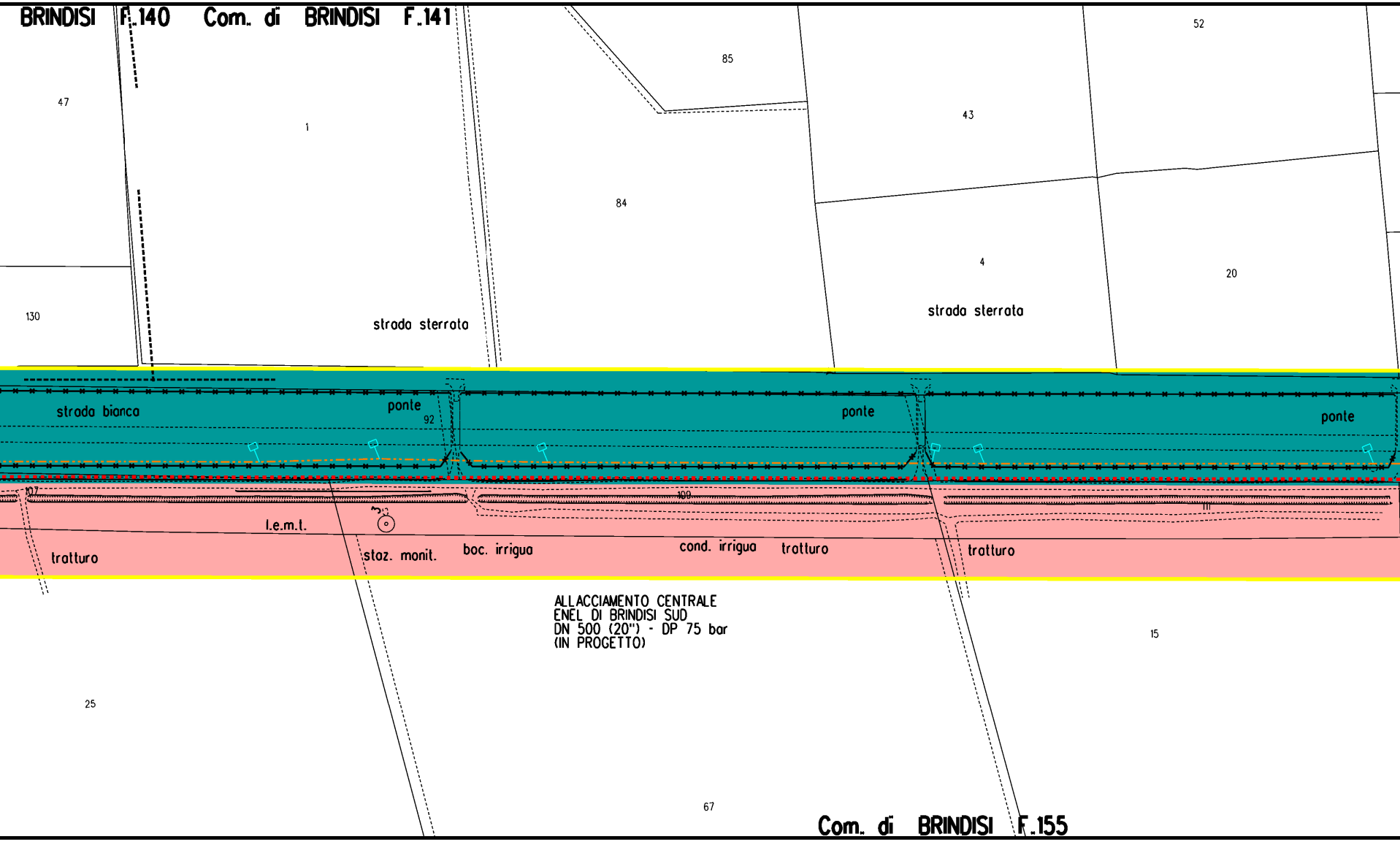
BRINDISI F.140
Com. di BRINDISI F.141
85
52
47
1
43
84
4
20
130
strada sterrata
strada sterrata
strada bianca
ponte
92
ponte
ponte
107
109
111
l.e.m.t.
tratturo
staz. monit.
boc. irrigua
cond. irrigua
tratturo
tratturo
ALLACCIAMENTO CENTRALE
ENEL DI BRINDISI SUD
DN 500 (20") - DP 75 bar
(IN PROGETTO)
15
25
67
Com. di BRINDISI F.155

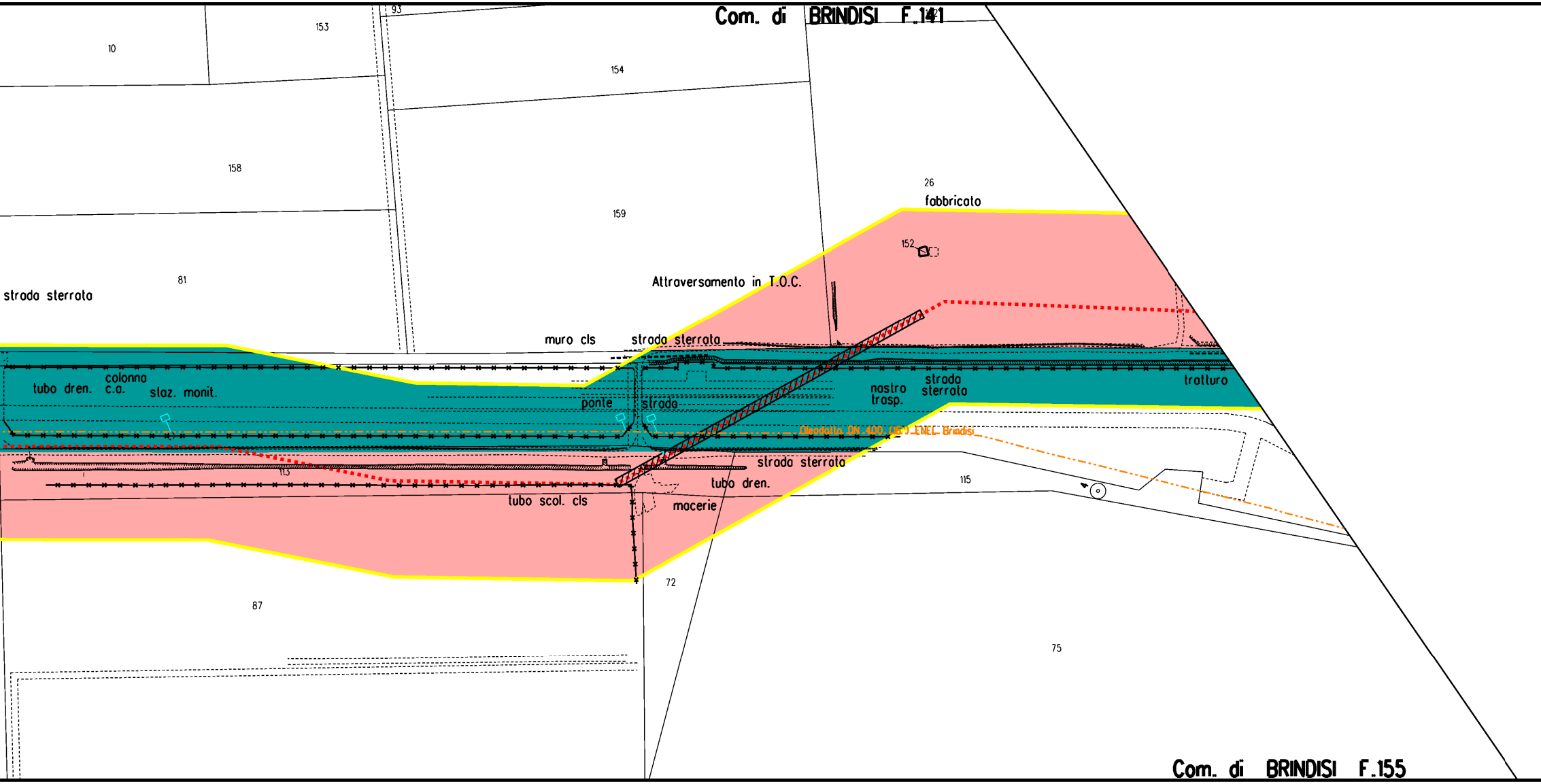
Com. di BRINDISI F.141
93
153
10
154
158
159
26
fabbricato
152
81
strada sterrata
Attraversamento in T.O.C.
muro cls
strada sterrata
tubo dren.
colonna c.a.
staz. monit.
ponte
strada
nastro trasp.
strada sterrata
tratturo
Oleodotto DN 400 (16") ENEL Brindisi
113
strada sterrata
tubo dren.
tubo scol. cls
macerie
115
72
87
75
Com. di BRINDISI F.155

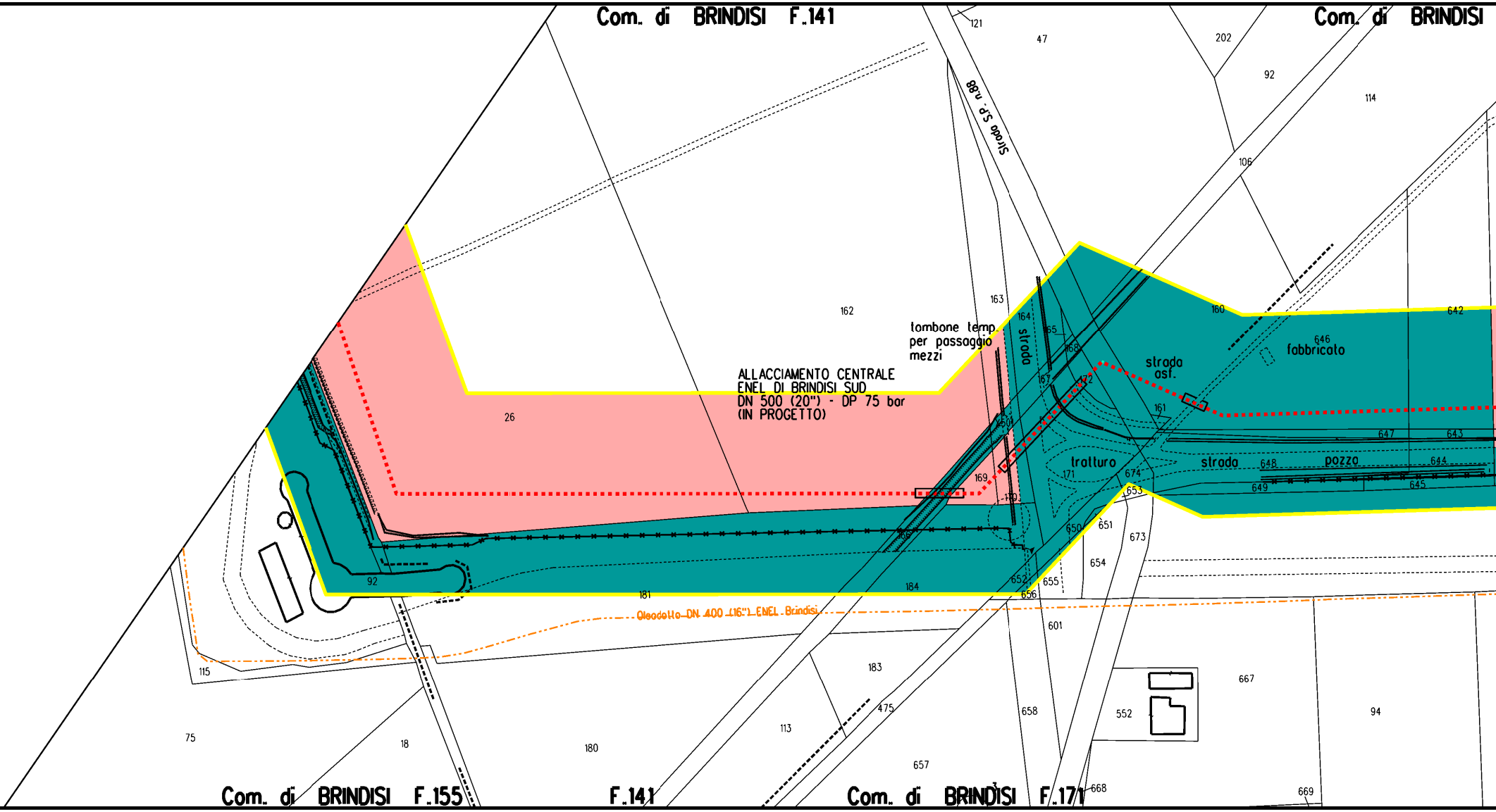
Com. di BRINDISI F.141
Com. di BRINDISI
Strada S.P. n.88
121
47
202
92
114
106
162
163
164
165
168
167
172
161
160
642
646
fabbricato
strada asf.
strada
tratturo
strada
pozzo
647
643
648
644
649
645
674
653
171
169
170
501
166
tombone temp. per passaggio mezzi
ALLACCIAMENTO CENTRALE ENEL DI BRINDISI SUD DN 500 (20") - DP 75 bar (IN PROGETTO)
26
92
181
184
652
656
655
650
651
673
654
601
Oleodotto DN 400 (16") ENEL Brindisi
115
75
18
180
183
113
475
657
658
552
667
94
668
669
Com. di BRINDISI F.155
F.141
Com. di BRINDISI F.171

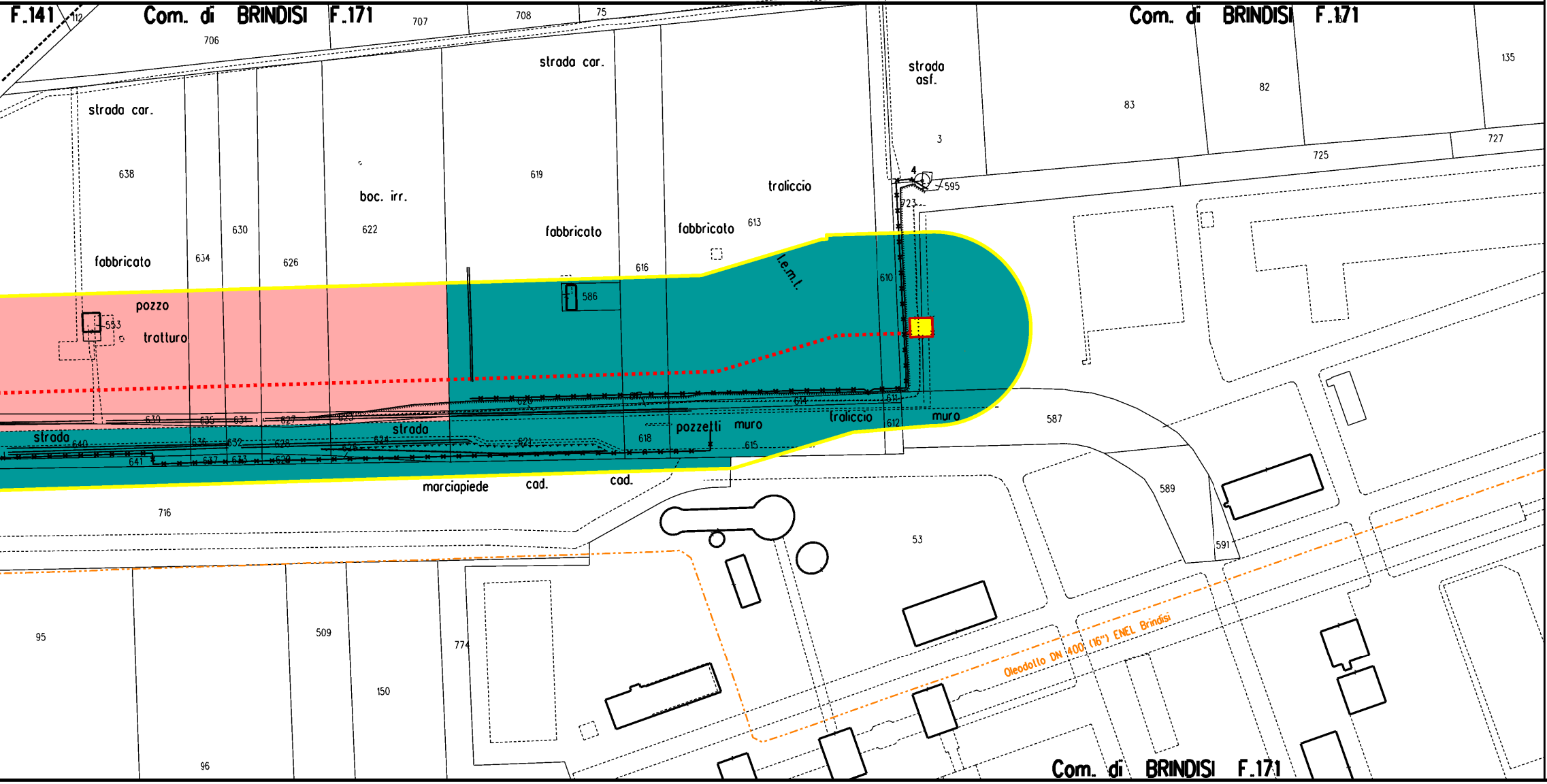
F.141
112
Com. di BRINDISI F.171
707
708
75
706
strada car.
strada asf.
Com. di BRINDISI F.171
135
82
83
3
727
725
strada car.
638
boc. irr.
619
traliccio
4
595
723
630
622
fabbricato
fabbricato
613
634
626
fabbricato
616
l.e.m.t.
610
586
pozzo
553
trotturo
620
617
614
611
639
635
631
627
623
traliccio
muro
587
strada
pozzetti
muro
612
strada
640
636
632
628
624
621
618
615
641
637
633
629
625
marciapiede
cad.
cad.
589
716
53
591
95
509
774
150
Oleodotto DN 400 (16") ENEL Brindisi
96
Com. di BRINDISI F.171

LEGENDA

- Metanodotto in progetto
- Metanodotto in esercizio
- Condotte esistenti
- Metanodotto in tubo di protezione
- Metanodotto in cunicolo
- Metanodotto in T.O.C.

V1 Vertice

All. 3 Carta del potenziale archeologico

—	**Buffer 50 mt**
🟧	**Rischio 1:** Basso
🟥	**Rischio 2:** Medio
🟪	**Rischio 3:** Alto
🟩	**Non Valutabile**

NOTA

Fogli catastali aggiornati Luglio 2019

Il presente disegno e' di proprieta' aziendale - La societa' tutelera' i propri diritti a termine di legge.

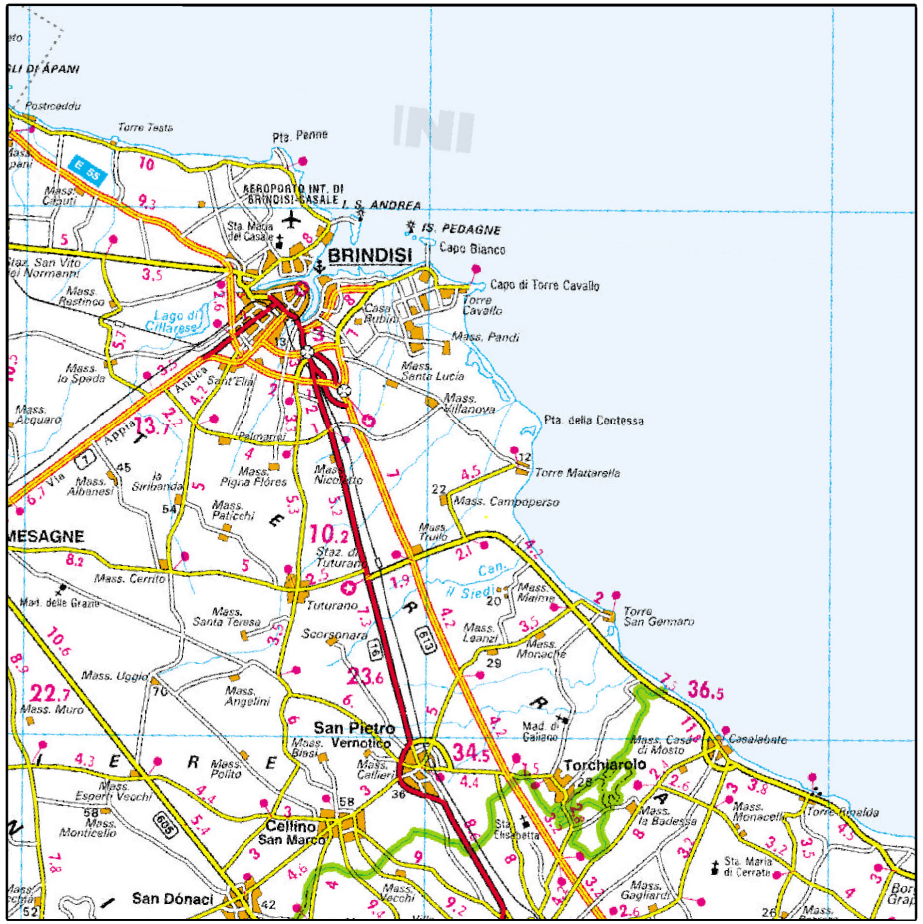
BRINDISI
AEROPORTO INT. DI BRINDISI-CASALE
IS. PEDAGNE
Capo Bianco
Capo di Torre Cavallo
Lago di Cillarese
Pta. della Contessa
Torre Mattarelle
MESAGNE
Tuturano
San Pietro Vernotico
Torchiarolo
Cellino San Marco
San Dónaci
Torre San Gennaro
Casalabate
Torre Rinalda

COROGRAFIA Scala 1:200.000

Nel Comune di BRINDISI (BR)

Dott. Ing. FRANCESCO FERRINI A435

0	16/09/2019	EMISSIONE PER PERMESSI	V.CAPOLUPO	G.AIUDI	M.BEGINI
Rev.	DATA	DESCRIZIONE	ELABORATO	VERIFICATO	APPROVATO

snam

PROGETTISTA techfem

Rif. TFM: 011-PJM4-007-PC-VPIA-002

COMMESSA	UNITA'
NR/19373	10

Allacciamento centrale ENEL di Brindisi Sud
DN 500 (20") DP 75 bar

DIS. N. PC-VPIA-002

REVISIONE 0

All. 3 Carta del potenziale archelogico

FG. 1 DI 1

SCALA 1:2000