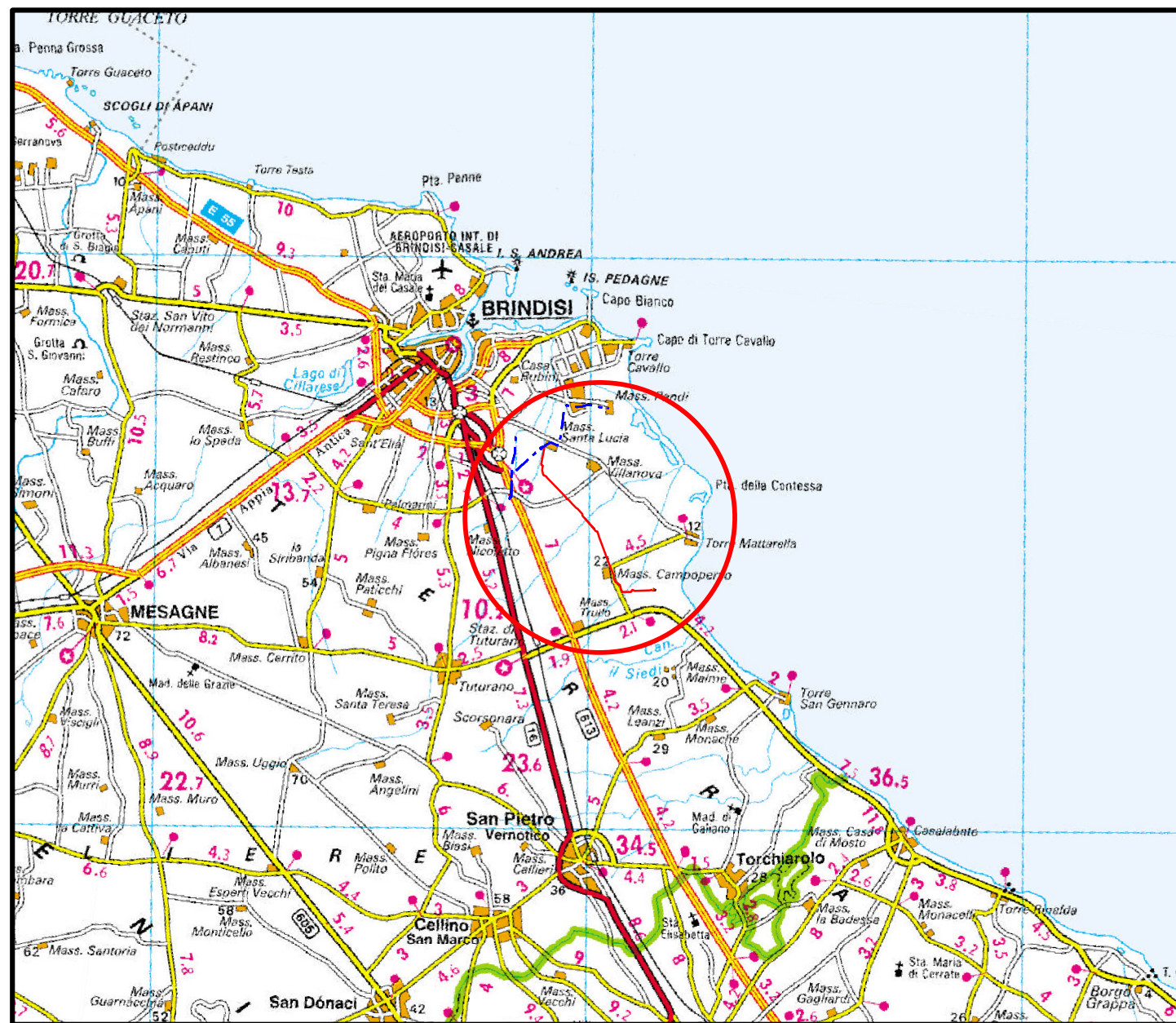




Il presente disegno e' di proprieta' aziendale - La Societa' tutelera' i propri diritti a termine di legge.



COROGRAFIA Scala 1:200.000



1	27/09/2019	AGGIORNAMENTO - EMISSIONE PER PERMESSI	G.GALLIZIOLI	G. VECCHIO	M. BEGINI
0	16/09/2019	EMISSIONE PER PERMESSI	G.GALLIZIOLI	G. VECCHIO	M. BEGINI
INDICE	DATA	REVISIONI	ELABORATO	VERIFICATO	APPROVATO
		PROGETTISTA  Rif.TFM: 011-PJM4-007-PG-PMA-001		Dis. PG-PMA-001	
Allacciamento Centrale ENEL di Brindisi Sud DN 500 (20") - 75 bar				Fg. 1 di 4	
				Comm. NR/19373	
LOCALIZZAZIONE AREE TEST PER IL MONITORAGGIO			Sostituisce il ..... Sostituito dal .....		



# Met. Allacciamento Centrale ENEL di Brindisi Sud DN 500 (20") - 75 bar

1	27/09/19	AGGIORNAMENTO - EMISSIONE PER PERMESSI	G.GALLIZIOLI	G. VECCHIO	M. BEGINI
0	16/09/19	EMISSIONE PER PERMESSI	G.GALLIZIOLI	G. VECCHIO	M. BEGINI
INDICE	DATA	R E V I S I O N I			
		ELABORATO	VERIFICATO	APPROVATO	

Foglio  
**2**  
di 4  
Scala  
**1:10000**

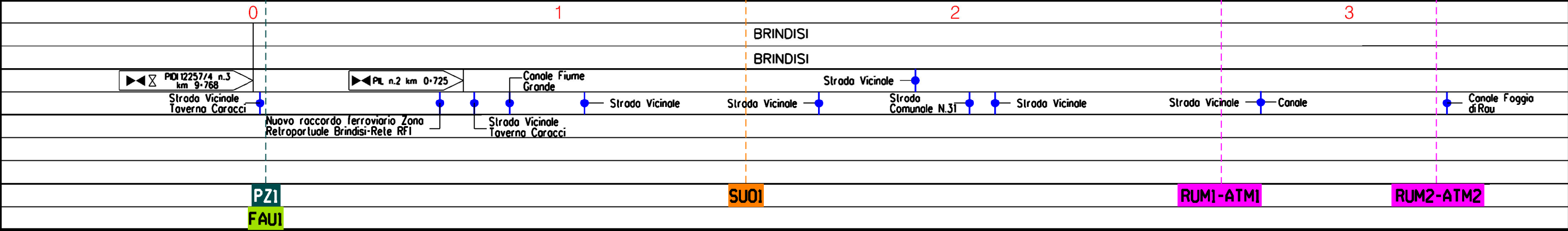
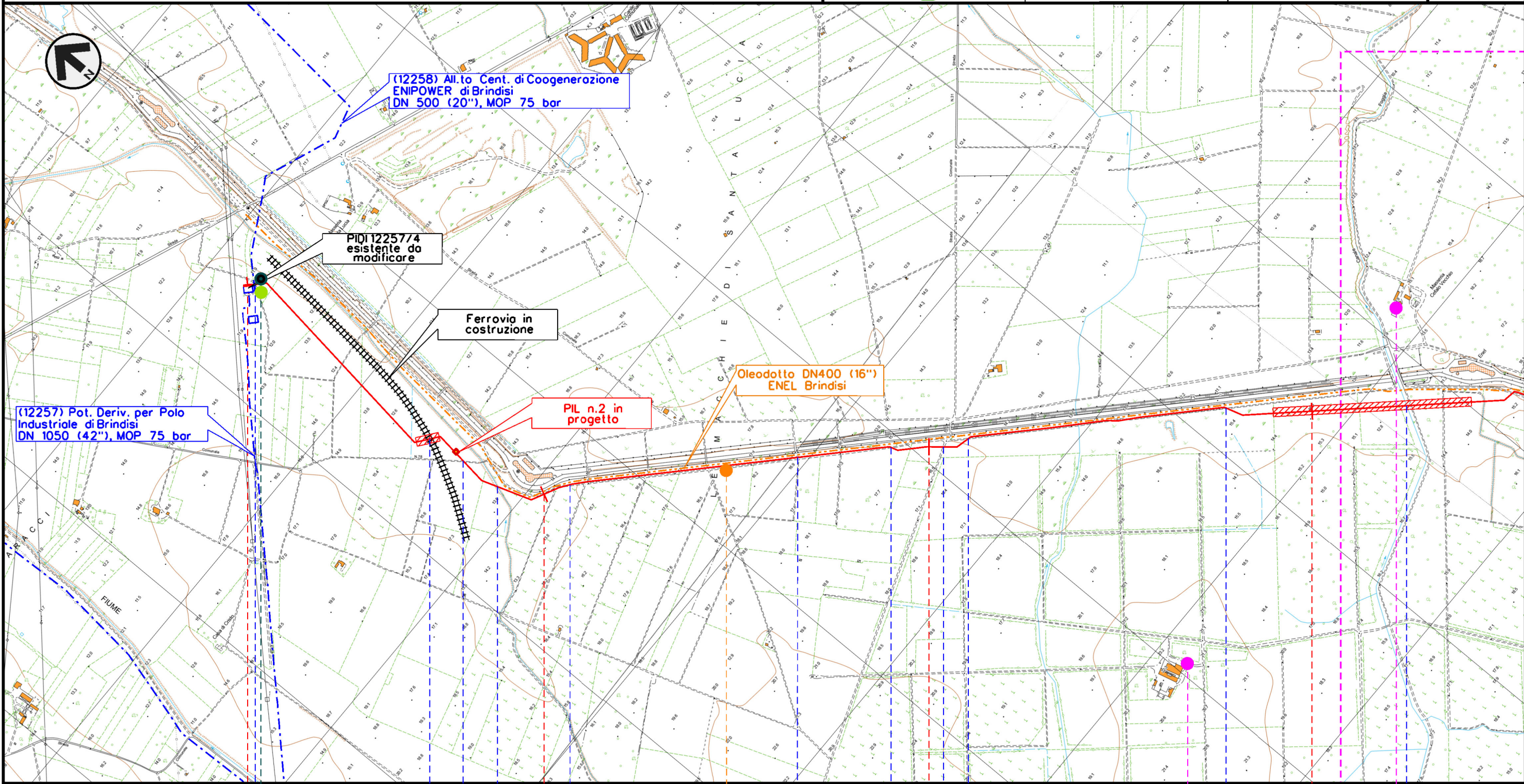
## LOCALIZZAZIONE AREE TEST PER IL MONITORAGGIO



Rif.TFM: 011-PJM4-007-PG-PMA-001

Dis. PG-PMA-001  
Comm. NR/19373

Il presente disegno e' di proprieta' aziendale - La Societa' tutelera' i propri diritti a termine di legge.





Met. Allacciamento Centrale ENEL di Brindisi Sud  
DN 500 (20") - 75 bar

1	27/09/19	AGGIORNAMENTO - EMISSIONE PER PERMESSI	G.GALLIZIOLI	G. VECCHIO	M. BEGINI
0	16/09/19	EMISSIONE PER PERMESSI	G.GALLIZIOLI	G. VECCHIO	M. BEGINI
INDICE	DATA	R E V I S I O N I			
		ELABORATO	VERIFICATO	APPROVATO	

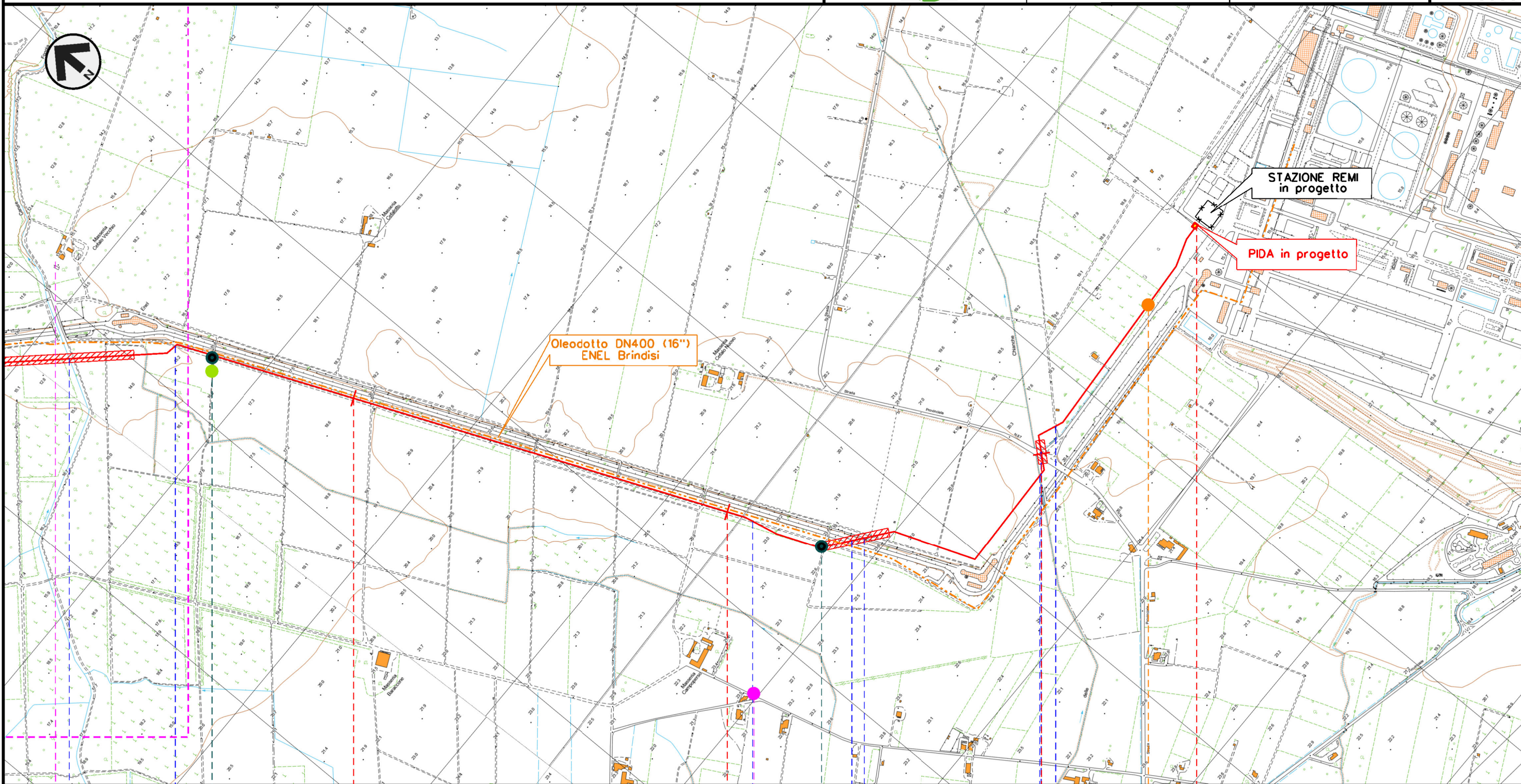
Foglio  
**3**  
di 4  
Scala  
**1:10000**

LOCALIZZAZIONE AREE TEST PER IL MONITORAGGIO



Dis. PG-PMA-001  
Comm. NR/19373

Il presente disegno e' di proprieta' aziendale - La Societa' tutelera' i propri diritti o termine di legge.



4 5 6 6+715

BRINDISI  
BRINDISI



- Canale Foggio di Rau
- Strada Vicinale
- Strada Vicinale
- Asse Attrezzato Policombustibile
- Strada Comunale N.78
- Canale delle Chianche
- S.P.88
- Strada Vicinale

RUM2-ATM2

PZ2  
FAU2

RUM3-ATM3 PZ3

SU02



1	27/09/19	AGGIORNAMENTO - EMISSIONE PER PERMESSI	G. GALLIZIOLI	G. VECCHIO	M. BEGINI
0	16/09/19	EMISSIONE PER PERMESSI	G. GALLIZIOLI	G. VECCHIO	M. BEGINI
INDICE	DATA	R E V I S I O N I			
		ELABORATO	VERIFICATO	APPROVATO	

LOCALIZZAZIONE AREE TEST PER IL MONITORAGGIO



Dis. PG-PMA-001  
Comm. NR/19373

LEGENDA

SIMBOLOGIA CARTOGRAFICA

- |  |   |  |   |
|--|---|--|---|
|  | Metanodotto in progetto                           |  | Altri metanodotti in progetto                             |
|  | Metanodotti in esercizio                          |  | Gallerie, Tunnel, Mini-Microtunnel, Raise Boring e T.O.C. |
|  | Metanodotti da porre fuori esercizio e recuperare |  | Impianti di linea in progetto                             |
|  | Aree impianti stacco-terminale in progetto        |  | Impianti di linea su rete in esercizio                    |
|  | Aree impianti stacco-terminale esistenti          |  | Impianti di linea da porre fuori esercizio e recuperare   |
|  | Piazzola di stoccaggio tubazioni                  |  | Depositi temporanei                                       |
|  | Strada di accesso all'impianto                    |  | Strade di accesso provvisorio                             |
|  | Adeguamento strade esistenti                      |  |   |
|  | Limite sovrapposizione fogli                      |  |   |
|  | Altre condotte di terzi                           |  |   |

SIMBOLOGIA MECCANICA

- Punto di intercettazione di linea (P.I.L.)
- Punto di intercettazione di derivazione importante (P.I.D.I.)
- Punto di intercettazione di derivazione semplice con stacco da P.I.L. (P.I.D.S.)
- Punto di intercettazione e derivazione semplice con stacco da Linea (P.I.D.S.)
- Punto di intercettazione con discaggio di allacciamento (P.I.D.A.)
- Punto predisposto per il discaggio di allacciamento (P.P.D.A.)
- Punto di sezionamento elettrico terminale (P.S.E.T.)
- Stazione predisposta per lancio e ricevimento PIG
- Impianto di riduzione/regolazione della pressione

SIMBOLOGIA TEMATICA

- Pz Piezometro
- RUM+ATM Punto di monitoraggio rumore e atmosfera
- SUO Punto di monitoraggio suolo
- FAU Punto di monitoraggio Avifauna

Il presente disegno è di proprietà aziendale - La Società tutela i propri diritti a termine di legge.

Progressiva chilometrica	N.
Comuni	
Province	
Impianti	
Attraversamenti	
Strade - Piste - Piazzole tubazioni	
Punti di monitoraggio ambientale	