








Sistema di Coordinate: WGS 84 UTM 32N

Legenda

-  Confini JRC
 -  Confini INE
 -  Buffer di 5 km dall'Impianto Nucleare ESSOR (INE)
- Limiti Amministrativi (ISTAT 2011)**
-  Confini comunali



TAV 01	rev 02	data	disegnato	MBE	scala
progetto		Febbraio 2020	controllato	ACU	1:30,000
57989003IT			approvato	PPU	formato A2

committente

**Commissione Europea
Joint Research Center - Ispra**



progetto

Decommissioning INE - Studio di Impatto Ambientale

titolo

Ubicazione del sito - Complesso INE

Source: Esri, DigitalGlobe, GeoEye, Earthstar Geographics, CNES/Airbus DS, USDA, USGS, AeroGRID, IGN, and the GIS User Community