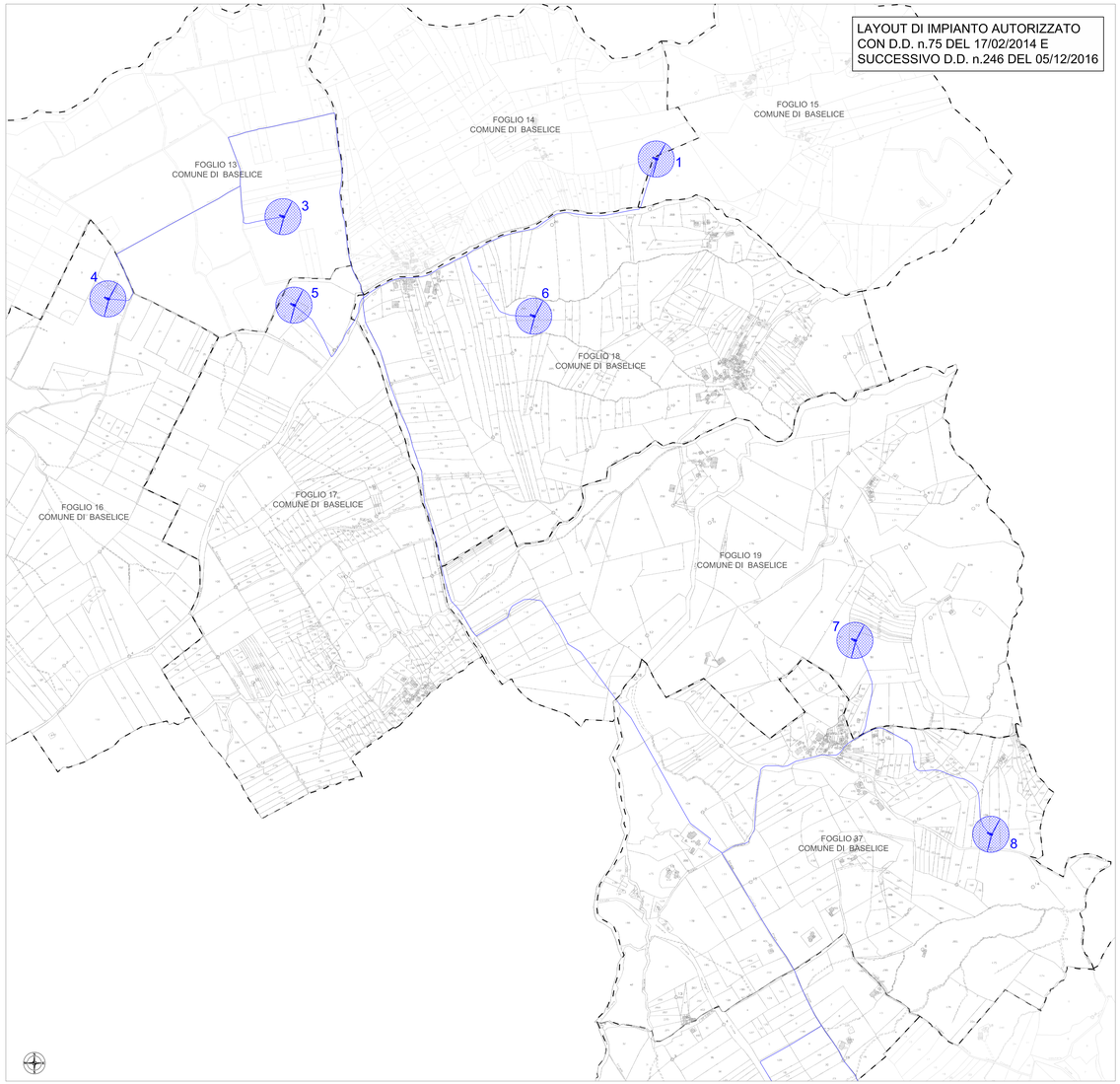

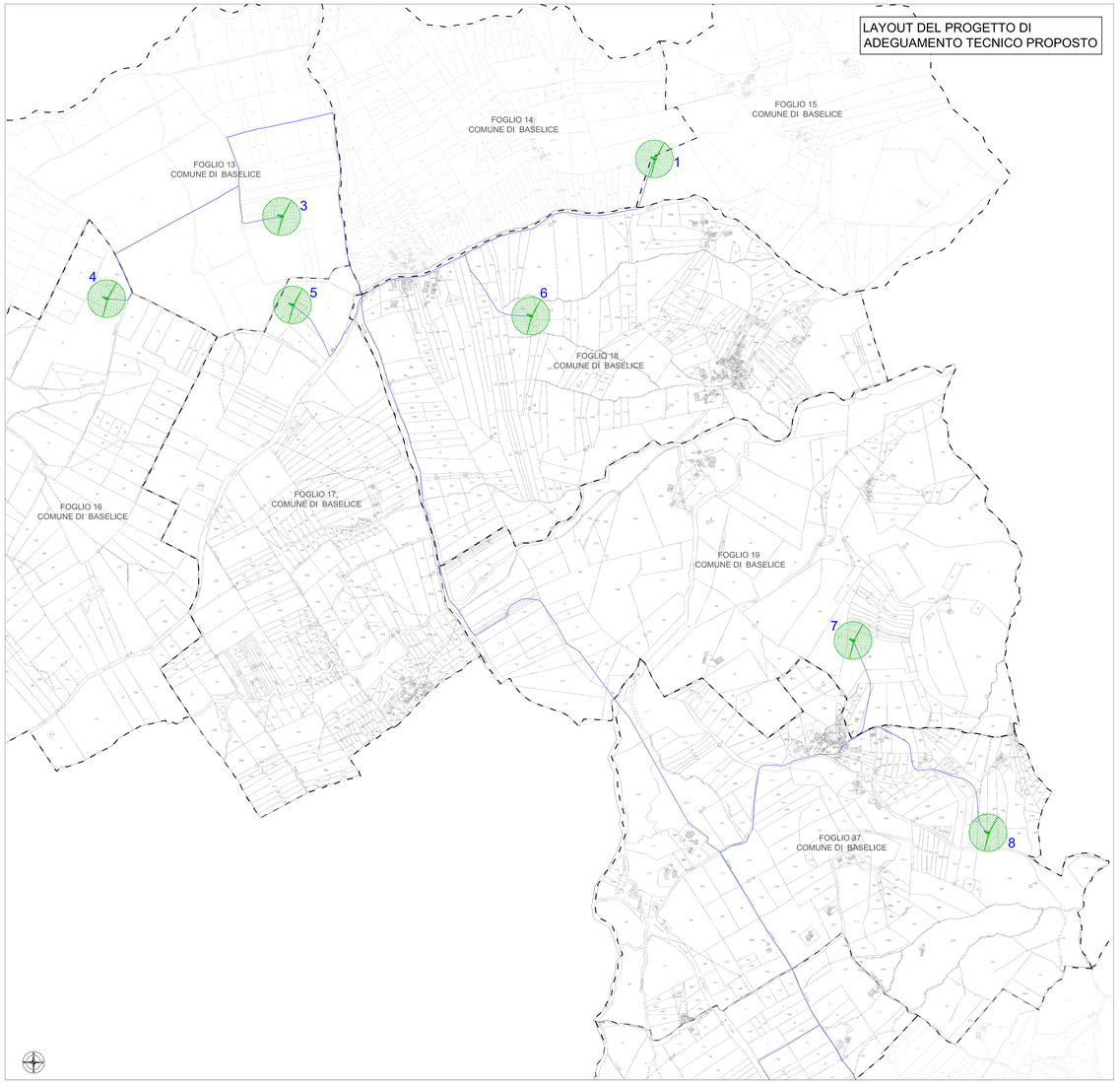

LEGENDA

14 — AEROGENERATORE AUTORIZZATO ELIMINATO IN SEGUITO AL PRESENTE ADEGUAMENTO TECNICO

AEROGENERATORI AUTORIZZATI NON SOGGETTI A SPOSTAMENTI MA OGGETTO DI SOSTITUZIONE MODELLO TURBINA
(Diametro Rotore=112m - Altezza Hub=84m - Altezza totale WTG=150m)

AEROGENERATORI AUTORIZZATI OGGETTO DI CAMBIO MODELLO E TURBINA NEL PRESENTE ADEGUAMENTO TECNICO
(Diametro Rotore=117m - Altezza Hub=91,5m - Altezza totale WTG=150m)

CAVIDOTTO MT DEFINITIVO

PORZIONE DI CAVIDOTTO MT ELIMINATO IN SEGUITO AL PRESENTE ADEGUAMENTO TECNICO

PORZIONE DI CAVIDOTTO INTERRATO MT MODIFICATO IN SEGUITO AL PRESENTE ADEGUAMENTO TECNICO

CAVIDOTTO INTERRATO 150 kV AUTORIZZATO E REALIZZATO DALLA SOCIETA' GOLDEN FR-EL COLLE SANNITA S.r.l.

STAZIONE RTN A 150kV "FOIANO GIS"

SOTTOSTAZIONE MT/AT IN COSTRUZIONE DI PROPRIETA' DELLA SOCIETA' GOLDEN FR-EL COLLE SANNITA S4

SOTTOSTAZIONE MT/AT AUTORIZZATA ED ELIMINATA IN SEGUITO AL PRESENTE ADEGUAMENTO TECNICO

SOTTOSTAZIONE MT/AT DI PROPRIETA' DELLA SOCIETA' C&C CASTELVETERE S.r.l. ADDORMATA PER LA CONDIVISIONE DELLO STALLO MT CON LA SOCIETA' C&C UNO ENERGY S.r.l.

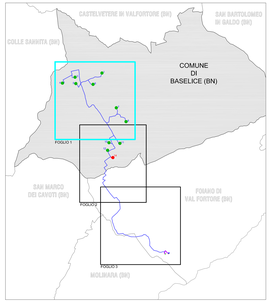

REV.	DESCRIZIONE	DATA	PREPARATO	CONTROLLATO	APPROVATO
04					
03					
02					
01					
00	PRIMA EMISSIONE	16/03/2020	S. Salese	M. De Rosa	F. Samataro

CLIENTE

C&C UNO ENERGY S.r.l.

PROGETTO ADEGUAMENTO TECNICO AL PROGETTO PER LA REALIZZAZIONE DI UN IMPIANTO EOLICO DELLA POTENZA DI 37.95MW AUTORIZZATO CON D.D. n.75 DEL 17/02/2014 E SUCCESSIVO D.D. n.246 DEL 05/12/2016, UBICATO NEL COMUNE DI BASELICE (BN) IN LOCALITA' PIETRAMONTE, CON OPERE CONNESSE NEI COMUNI DI BASELICE, MOLINARA E FOIANO DI VAL FORTORE (BN)

TITOLO ALL.2
PLANIMETRIA CATASTALE DEL PROGETTO DI ADEGUAMENTO IN CONFRONTO COL PROGETTO AUTORIZZATO

FORMATO A0+

LINGUA IT

NOME FILE: ALL2_confronto_su_catastale

PROGETTISTA E INSTALLATORE: PLC SYSTEM

SCALA CAD 1 : 1

SCALA DI STAMPA 1 : 4.000

DOCUMENTO N° CC1_ALL2

FOGLIO 1

SEGUE 2/3

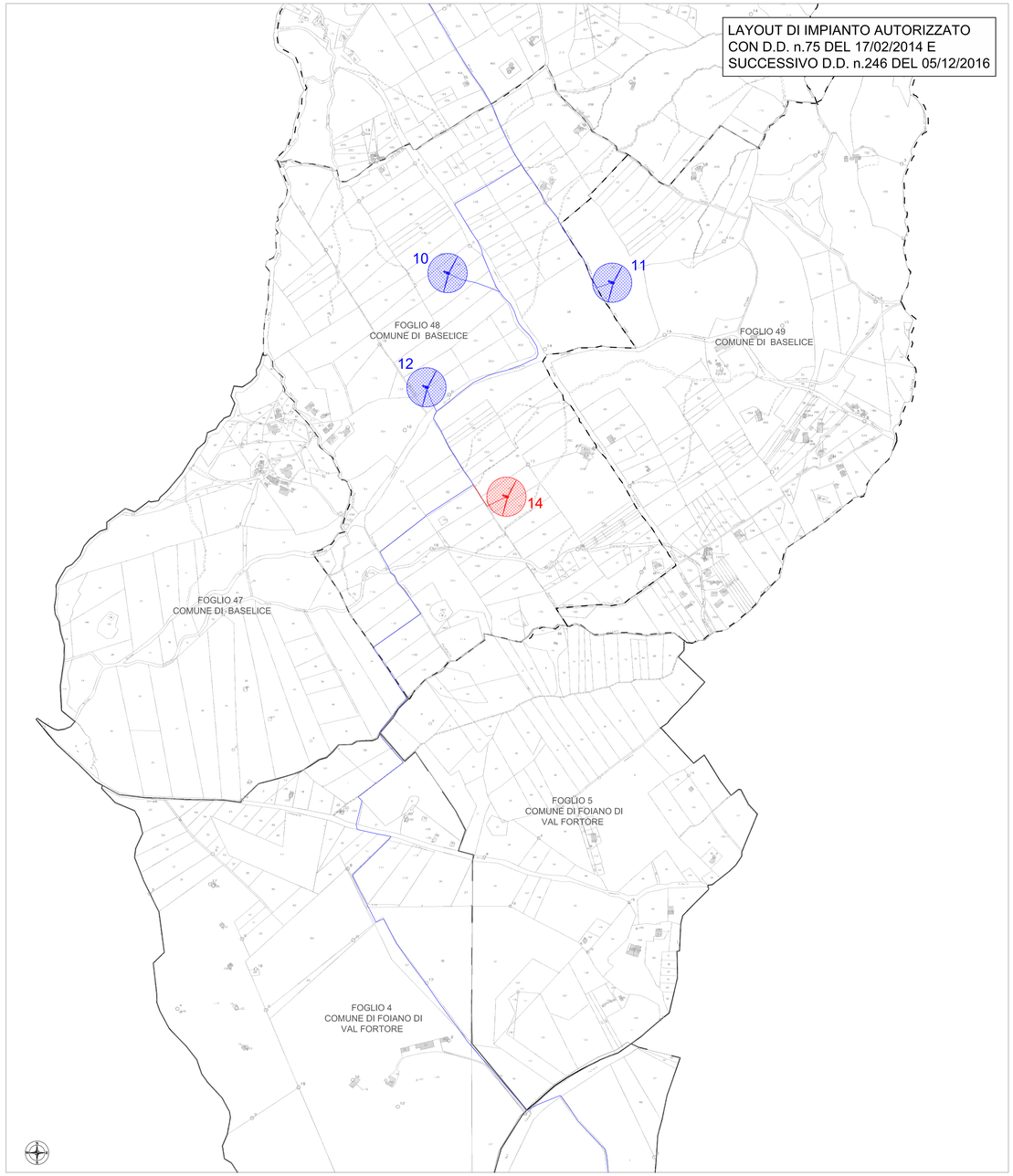

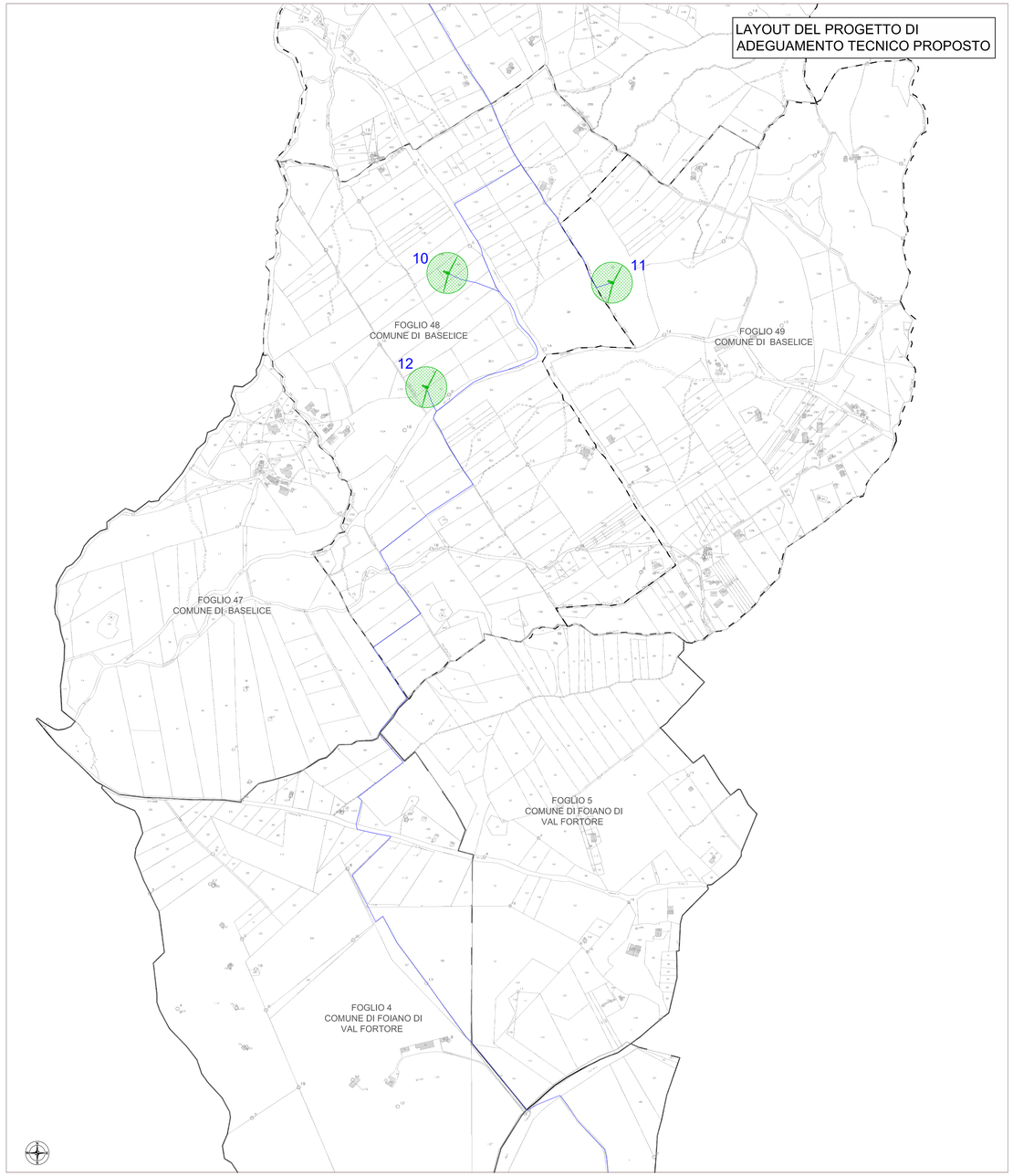

LEGENDA

- 14 — AEROGENERATORE AUTORIZZATO ELMINATO IN SEGUITO AL PRESENTE ADEGUAMENTO TECNICO
- AEROGENERATORI AUTORIZZATI NON SOGGETTI A SPOSTAMENTI MA OGGETTO DI SOSTITUZIONE MODELLO TURBINA (Diametro Rotore=112m - Altezza Hub=84m - Altezza totale WTG=150m)
- AEROGENERATORI AUTORIZZATI OGGETTO DI CAMBIO MODELLO DI TURBINA NEL PRESENTE ADEGUAMENTO TECNICO (Diametro Rotore=117m - Altezza Hub=91,5m - Altezza totale WTG=150m)
- CAVIDOTTO MT DEFINITIVO
- PORZIONE DI CAVIDOTTO MT ELIMINATO IN SEGUITO AL PRESENTE ADEGUAMENTO TECNICO
- PORZIONE DI CAVIDOTTO INTERRATO MT MODIFICATO IN SEGUITO AL PRESENTE ADEGUAMENTO TECNICO
- CAVIDOTTO INTERRATO 150 kV AUTORIZZATO E REALIZZATO DALLA SOCIETA' GOLDEN FIR-EL COLLE SANNITA S.r.l.
- STAZIONE RTN A 150kV "FOIANO GIS"
- SOTTOSTAZIONE MT/AT IN COSTRUZIONE DI PROPRIETA' DELLA SOCIETA' GOLDEN FIR-EL COLLE SANNITA Srl
- SOTTOSTAZIONE MT/AT AUTORIZZATA ED ELIMINATA IN SEGUITO AL PRESENTE ADEGUAMENTO TECNICO
- SOTTOSTAZIONE MT/AT DI PROPRIETA' DELLA SOCIETA' C&C CASTELVETERE S.r.l. AGGIORNATA PER LA CONDIVISIONE DELLO STALLO MT CON LA SOCIETA' C&C UNO ENERGY S.r.l.

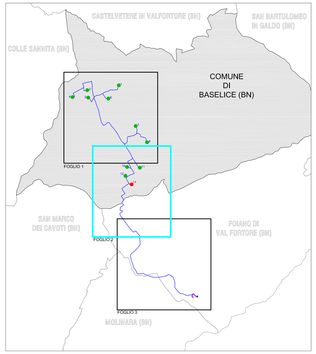

REV.	DESCRIZIONE	DATA	PREPARATO	CONTROLLATO	APPROVATO
04					
03					
02					
01					
00	PRIMA EMISSIONE	16/03/2020	S. Salese	M. De Rosa	F. Samataro

CLIENTE

C&C UNO ENERGY S.r.l.

PROGETTO

ADEGUAMENTO TECNICO AL PROGETTO PER LA REALIZZAZIONE DI UN IMPIANTO EOLICO DELLA POTENZA DI 37.95MW AUTORIZZATO CON D.D. n.75 DEL 17/02/2014 E SUCCESSIVO D.D. n.246 DEL 05/12/2016, UBICATO NEL COMUNE DI BASELICE (BN) IN LOCALITA' PIETRAMONTE, CON OPERE CONNESSE NEI COMUNI DI BASELICE, MOLINARA E FOIANO DI VAL FORTORE (BN)

TITOLO

ALL.2
PLANIMETRIA CATASTALE DEL PROGETTO DI ADEGUAMENTO IN CONFRONTO COL PROGETTO AUTORIZZATO

NOME FILE: ALL2_confronto_su_catastale

FORMATO: A0+
LINGUA: IT

PROGETTISTA E INSTALLATORE: IPLC SYSTEM

SCALA CAD: 1 : 1
SCALA DI STAMPA: 1 : 4.000
SEGUE: 3/3
DOCUMENTO N°: CC1_ALL2
FOGLIO: 2

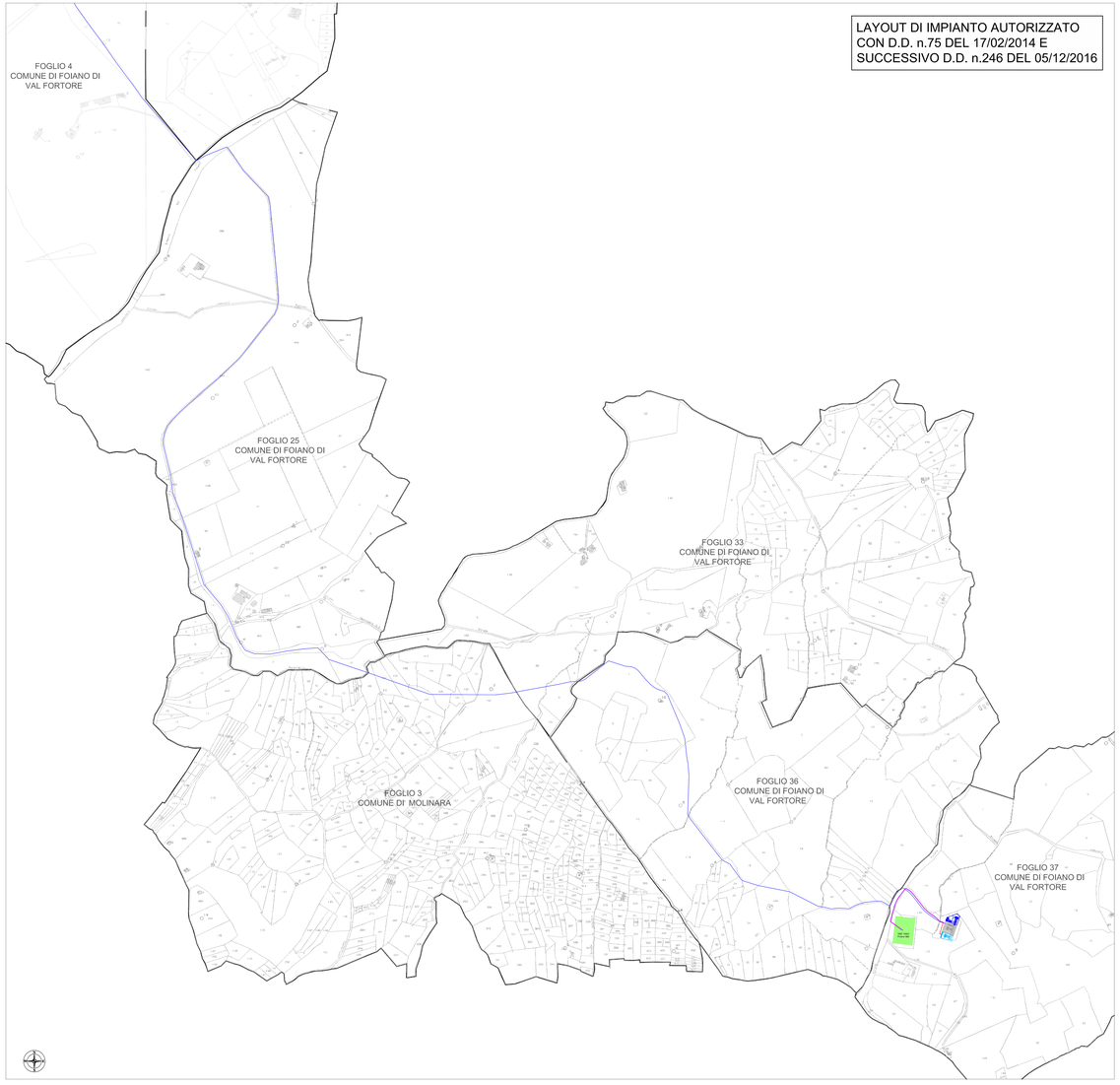

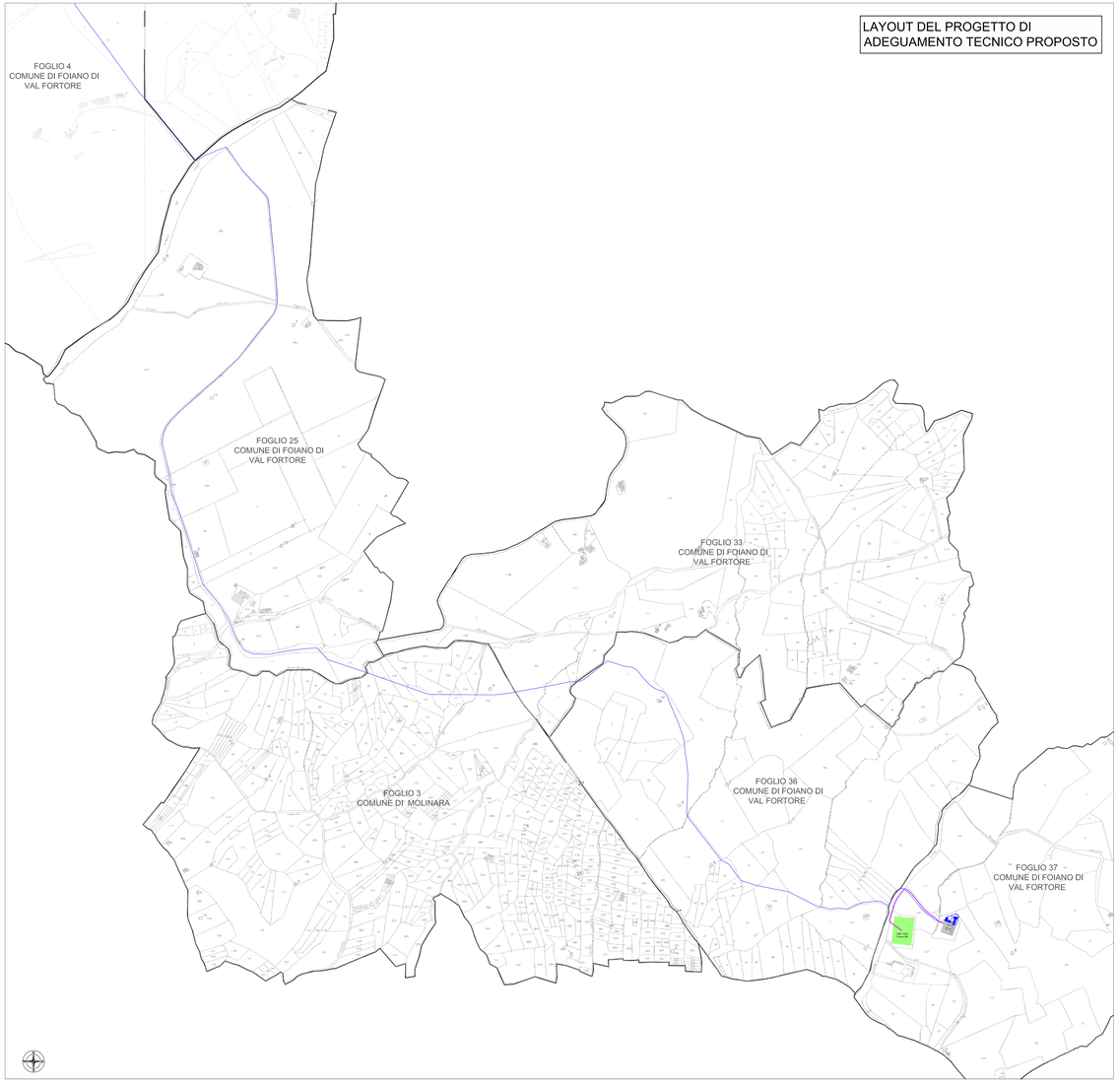

LEGENDA

- 14 — AEROGENERATORE AUTORIZZATO ELIMINATO IN SEGUITO AL PRESENTE ADEGUAMENTO TECNICO
- AEROGENERATORI AUTORIZZATI NON SOGGETTI A SPOSTAMENTI MA OGGETTO DI SOSTITUZIONE MODELLO TURBINA (Diametro Rotore=112m - Altezza Hub=84m - Altezza totale WTG=150m)
- AEROGENERATORI AUTORIZZATI OGGETTO DI CAMBIO MODELLO DI TURBINA NEL PRESENTE ADEGUAMENTO TECNICO (Diametro Rotore=117m - Altezza Hub=91,5m - Altezza totale WTG=150m)
- CAVIDOTTO MT DEFINITIVO
- PORZIONE DI CAVIDOTTO MT ELIMINATO IN SEGUITO AL PRESENTE ADEGUAMENTO TECNICO
- PORZIONE DI CAVIDOTTO INTERRATO MT MODIFICATO IN SEGUITO AL PRESENTE ADEGUAMENTO TECNICO
- CAVIDOTTO INTERRATO 150 kV AUTORIZZATO E REALIZZATO DALLA SOCIETA' GOLDEN FR-EL COLLE SANNITA S.r.l.
- STAZIONE RTN A 150kV "FOIANO GIS"
- SOTTOSTAZIONE MT/AT IN COSTRUZIONE DI PROPRIETA' DELLA SOCIETA' GOLDEN FR-EL COLLE SANNITA S.R.
- SOTTOSTAZIONE MT/AT AUTORIZZATA ED ELIMINATA IN SEGUITO AL PRESENTE ADEGUAMENTO TECNICO
- SOTTOSTAZIONE MT/AT DI PROPRIETA' DELLA SOCIETA' C&C CASTELVETERE S.r.l. ASSORBIMATA PER LA CONDIVISIONE DELLO STALLO MT CON LA SOCIETA' C&C UNO ENERGY S.r.l.

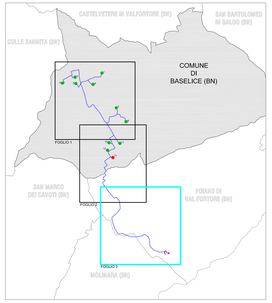

REV.	DESCRIZIONE	DATA	PREPARATO	CONTROLLATO	APPROVATO
04					
03					
02					
01					
00	PRIMA EMISSIONE	16/03/2020	S. Salese	M. De Rosa	F. Samataro

CLIENTE

C&C UNO ENERGY S.r.l.

PROGETTO ADEGUAMENTO TECNICO AL PROGETTO PER LA REALIZZAZIONE DI UN IMPIANTO EOLICO DELLA POTENZA DI 37.95MW AUTORIZZATO CON D.D. n.75 DEL 17/02/2014 E SUCCESSIVO D.D. n.246 DEL 05/12/2016, UBICATO NEL COMUNE DI BASELICE (BN) IN LOCALITA' PIETRAMONTE, CON OPERE CONNESSE NEI COMUNI DI BASELICE, MOLINARA E FOIANO DI VAL FORTORE (BN)

TITOLO ALL.2
PLANIMETRIA CATASTALE DEL PROGETTO DI ADEGUAMENTO IN CONFRONTO COL PROGETTO AUTORIZZATO

FORMATO A0+

LINGUA IT

NOME FILE: ALL2_confronto_su_catastale

PROGETTISTA E INSTALLATORE: PLC SYSTEM

SCALA CAD 1 : 1

SCALA DI STAMPA 1 : 4.000

SERIE /

DOCUMENTO N° CC1_ALL2

FOGLIO 3