


















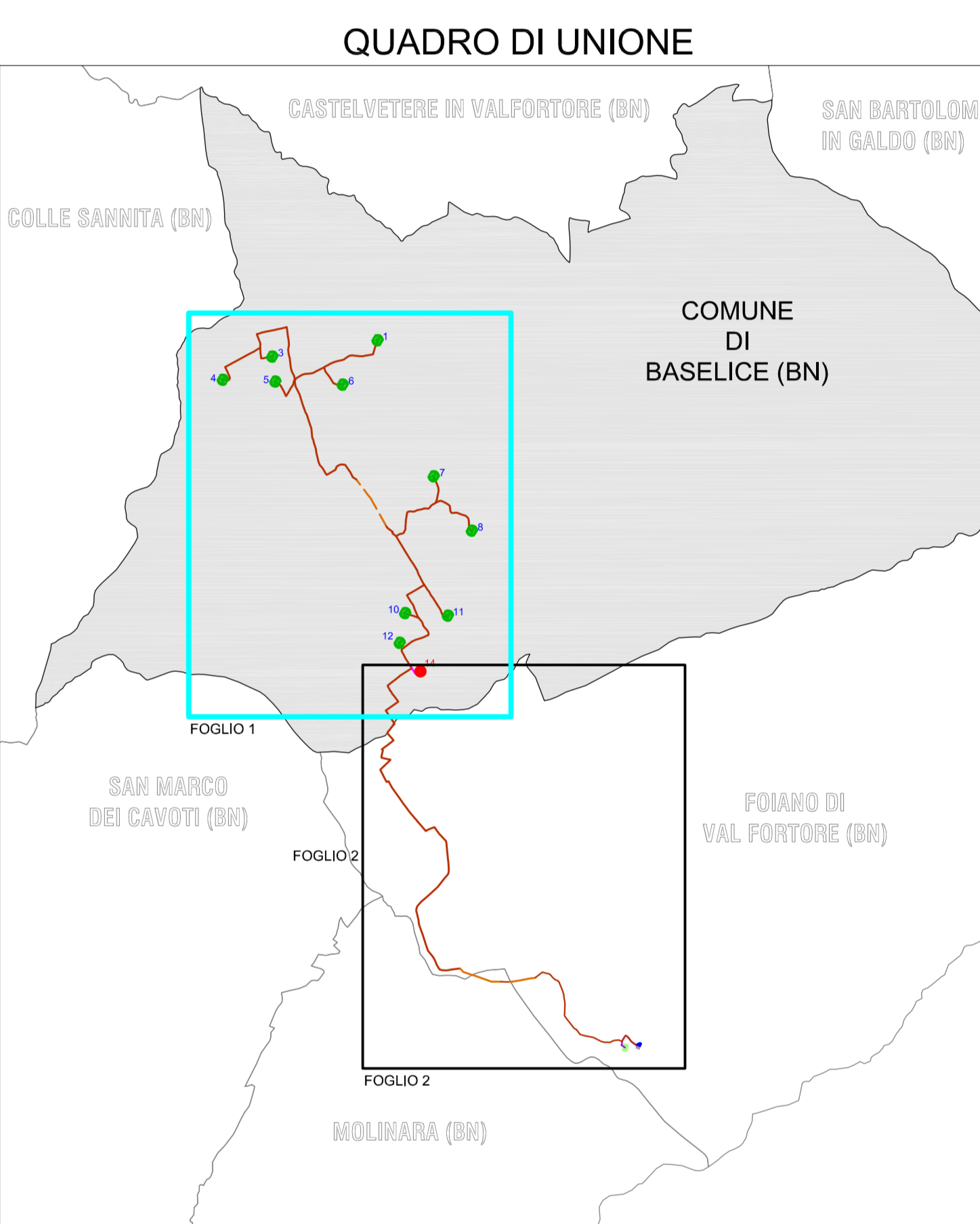



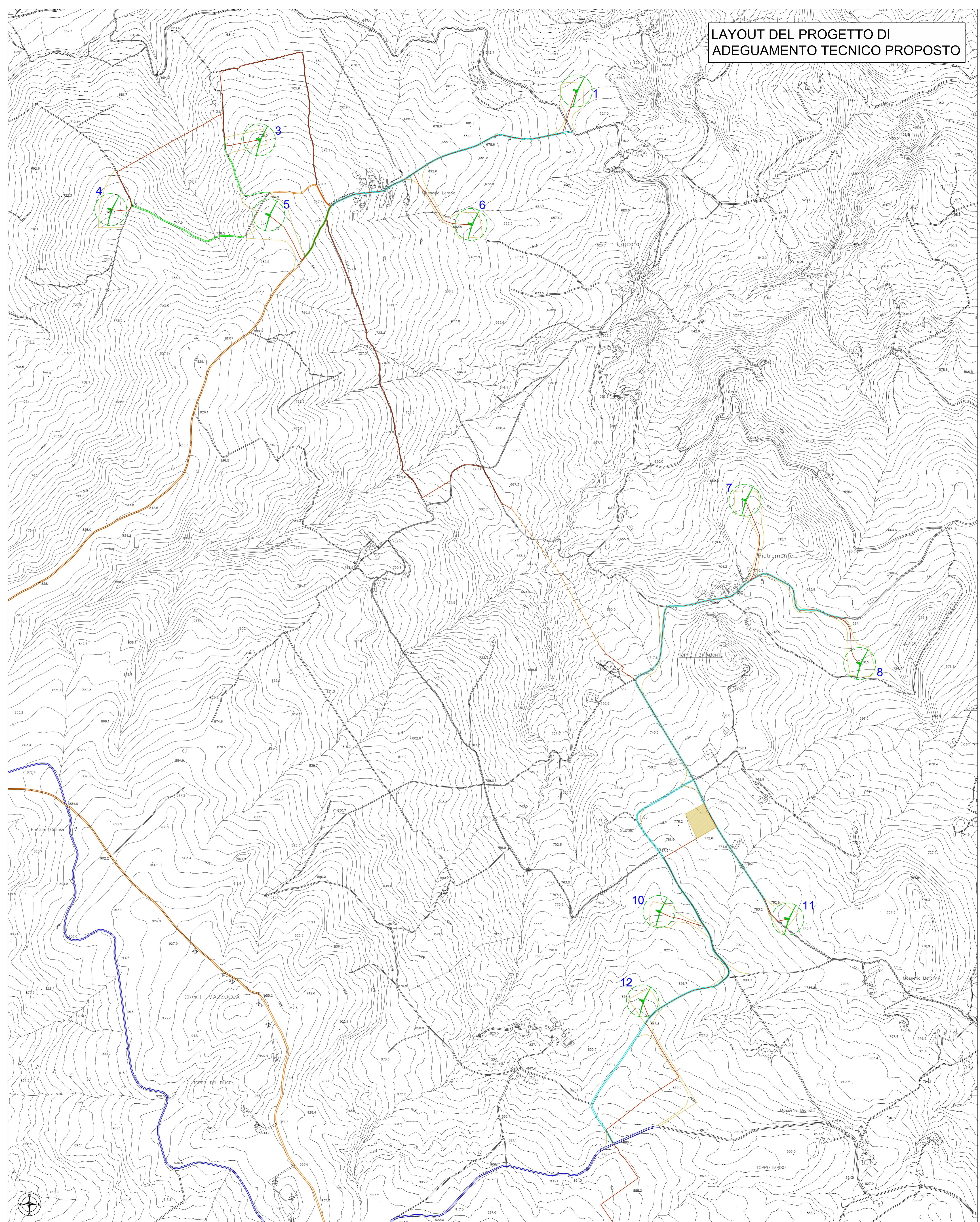
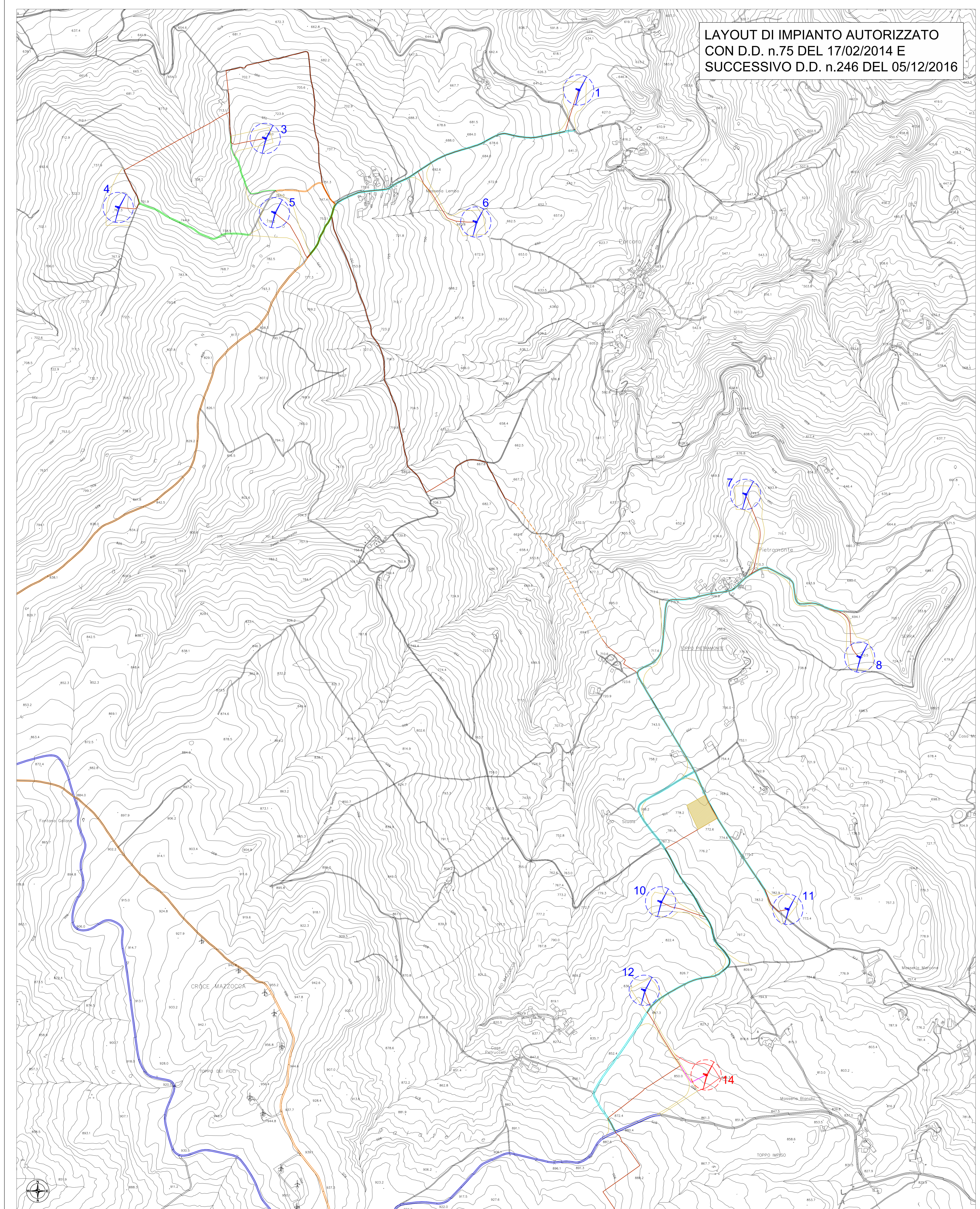
LAYOUT DI IMPIANTO AUTORIZZATO
CON D.D. n.75 DEL 17/02/2014 E
SUCCESSIVO D.D. n.246 DEL 05/12/2016

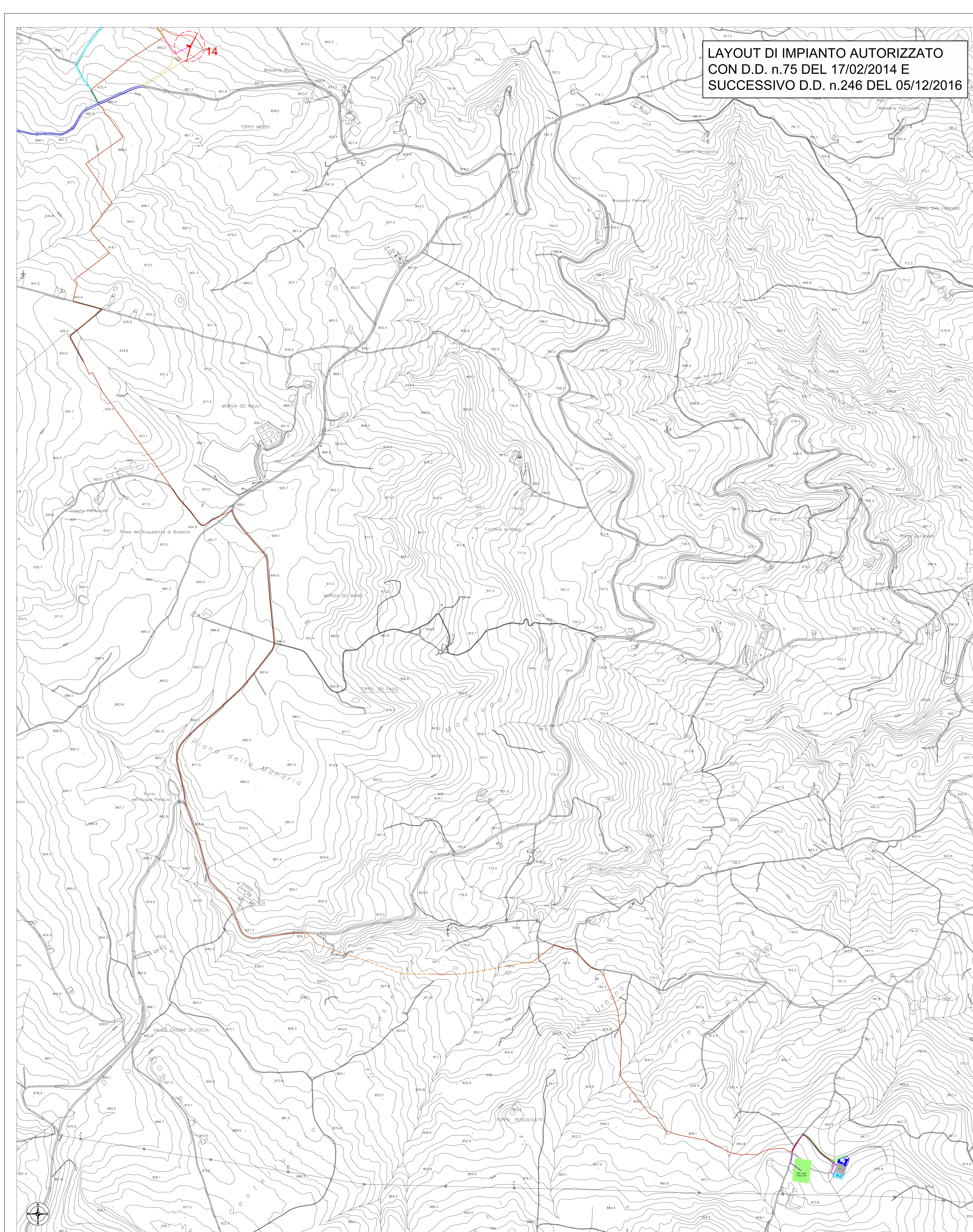
LAYOUT DEL PROGETTO DI
ADEGUAMENTO TECNICO PROPOSTO

- LEGENDA**
-  14 AEROGENERATORE AUTORIZZATO ELIMINATO IN SEGUITO AL PRESENTE ADEGUAMENTO TECNICO
 -  7 AEROGENERATORI AUTORIZZATI NON SOGGETTI A SPOSTAMENTI MA OGGETTO DI SOSTITUZIONE MODELLO TURBINA (Datierevo Rotor=112m - Altezza Hub=91.5m - Altezza Totale WTG=150m)
 -  7 AEROGENERATORI AUTORIZZATI OGGETTO DI CAMBIO MODELLO DI TURBINA NEL PRESENTE ADEGUAMENTO TECNICO (Datierevo Rotor=117m - Altezza Hub=91.5m - Altezza Totale WTG=150m)
 -  STRADA ASFALTATA ESISTENTE
 -  STRADA ASFALTATA DA ADEGUARE
 -  STRADA BIANCA ESISTENTE
 -  STRADA BIANCA DA ADEGUARE
 -  VIABILITA' ED AREE DI CANTIERE DA REALIZZARE
 -  VIABILITA' ED OPERE DI CANTIERE ELIMINATE IN SEGUITO AL PRESENTE ADEGUAMENTO TECNICO
 -  AREA CANTIERE E DI MANOVRA
 -  CAVIDOTTO INTERRATO MT DEFINITIVO
 -  CAVIDOTTO MT IN SUBALVEO
 -  PORZIONE DI CAVIDOTTO MT ELIMINATO IN SEGUITO AL PRESENTE ADEGUAMENTO TECNICO
 -  PORZIONE DI CAVIDOTTO INTERRATO MT MODIFICATO IN SEGUITO AL PRESENTE ADEGUAMENTO TECNICO
 -  CAVIDOTTO INTERRATO 150 kV AUTORIZZATO E REALIZZATO DALLA SOCIETA' GOLDEN FREL COLLE SANNITA S.r.l.
 -  STAZIONE RTN A 150kV "FOIANO GIS"
 -  SOTTOSTAZIONE MT/AT IN COSTRUZIONE DI PROPRIETA' DELLA SOCIETA' GOLDEN FREL COLLE SANNITA S.r.l.
 -  SOTTOSTAZIONE MT/AT AUTORIZZATA ED ELIMINATA IN SEGUITO AL PRESENTE ADEGUAMENTO TECNICO
 -  SOTTOSTAZIONE MT/AT DI PROPRIETA' DELLA SOCIETA' C&C CASTELVETERE S.r.l. AGGIORNATA PER LA CONDIZIONE DELLO STALLO MT CON LA SOCIETA' C&C UNO ENERGY S.r.l.

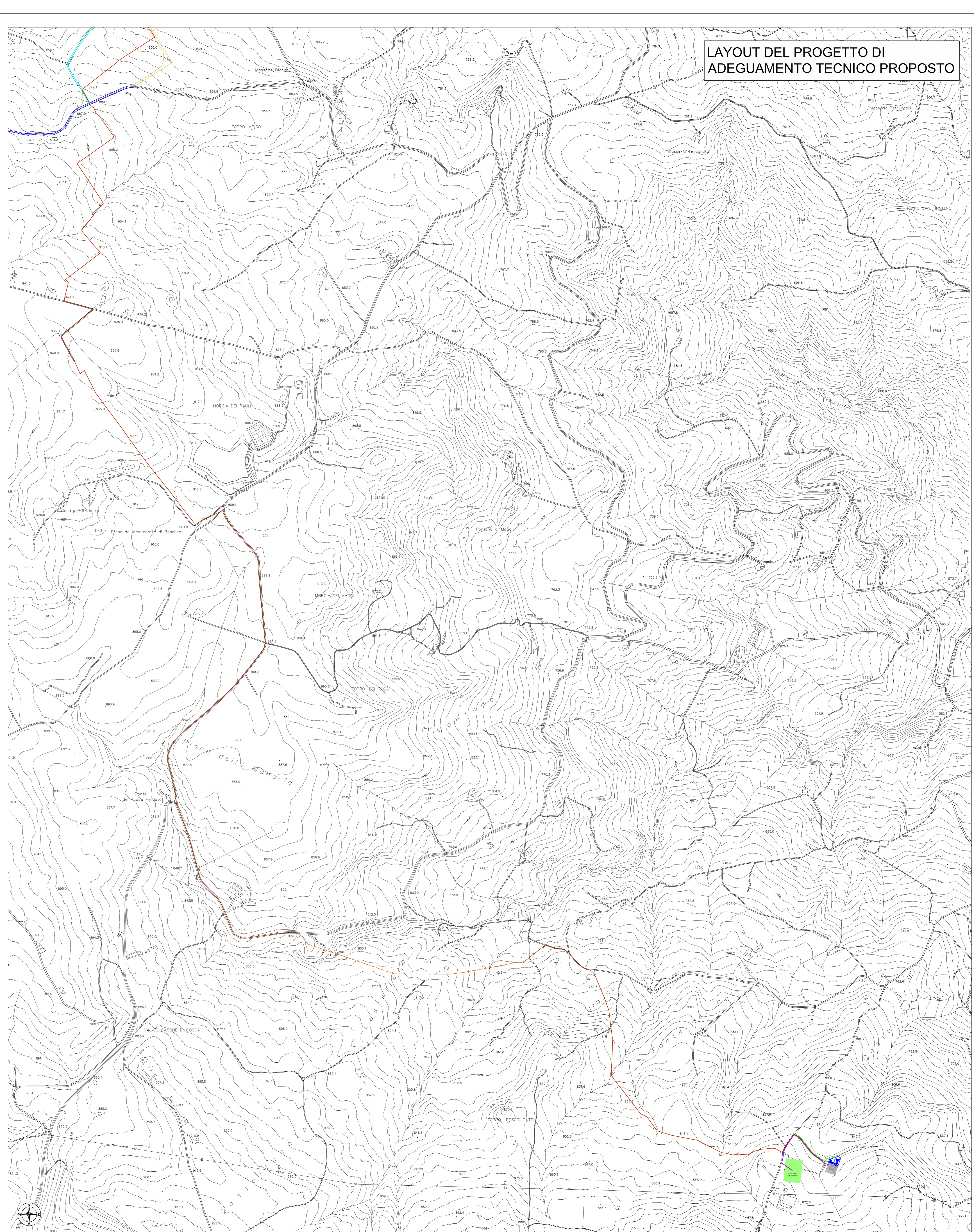


04					
03					
02					
01					
00	PRIMA EMISSIONE	16/03/2020	S. Salese	M. De Rosa	F. Sannitara
REV.	DESCRIZIONE	DATA	PREPARATO	CONTROLLATO	APPROVATO
CLIENTE					
C&C UNO ENERGY S.r.l.					
PROGETTO: ADEGUAMENTO TECNICO AL PROGETTO PER LA REALIZZAZIONE DI UN IMPIANTO EOLICO DELLA POTENZA DI 37,65MW AUTORIZZATO CON D.D. n.75 DEL 17/02/2014 E SUCCESSIVO D.D. n.246 DEL 05/12/2016, UBICATO NEL COMUNE DI BASELICE (BN) IN LOCALITA' PIETRAMONTE, CON OPERE CONNESSE NEI COMUNI DI BASELICE, MOLINARA E FOIANO DI VAL FORTORE (BN)					
TITOLO: ALL.3 INSERIMENTO SU C.T.R. DEL PROGETTO DI ADEGUAMENTO IN CONFRONTO COL PROGETTO AUTORIZZATO					
FORMATO: A0+	SCALA CAD: 1:1	SCALA DI STAMPA: 1:5.000	SESTO: 2/2	FOGLIO: 1	
					





















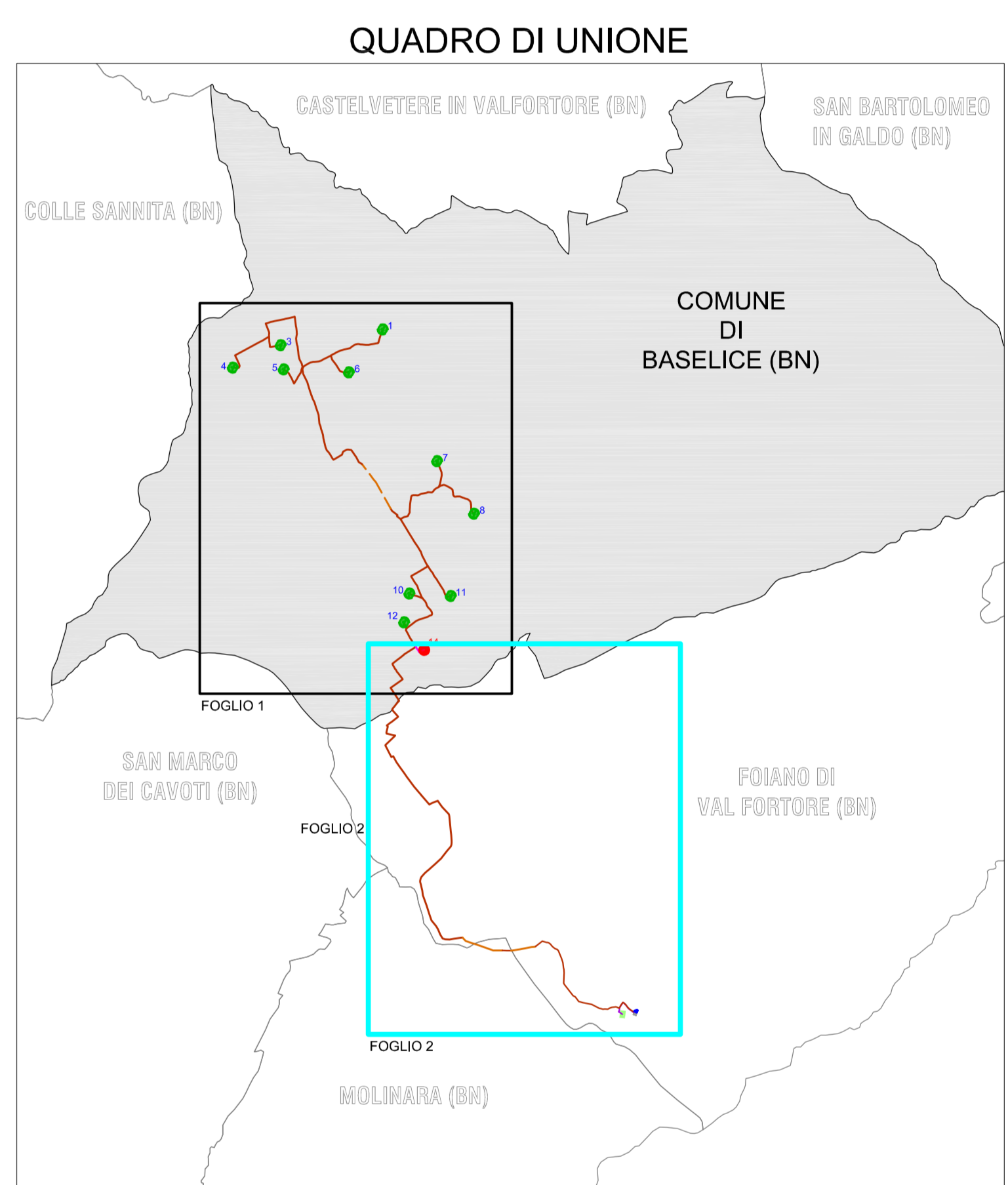


LAYOUT DI IMPIANTO AUTORIZZATO
 CON D.D. n.75 DEL 17/02/2014 E
 SUCCESSIVO D.D. n.246 DEL 05/12/2016



LAYOUT DEL PROGETTO DI
 ADEGUAMENTO TECNICO PROPOSTO

- LEGENDA**
-  AEROGENERATORE AUTORIZZATO ELIMINATO IN SEGUITO AL PRESENTE ADEGUAMENTO TECNICO
 -  AEROGENERATORI AUTORIZZATI NON SOGGETTI A SPOSTAMENTI MA OGGETTO DI SOSTITUZIONE MODELLO TURBINA (Diametro Rotore=112m - Altezza Hub=91m - Altezza Totale WTG=150m)
 -  AEROGENERATORI AUTORIZZATI OGGETTO DI CAMBIO MODELLO DI TURBINA NEL PRESENTE ADEGUAMENTO TECNICO (Diametro Rotore=112m - Altezza Hub=91m - Altezza Totale WTG=150m)
 -  STRADA ASFALTATA ESISTENTE
 -  STRADA BIANCA ESISTENTE
 -  STRADA BIANCA DA ADEGUARE
 -  VIABILITA' ED AREE DI CANTIERE DA REALIZZARE
 -  VIABILITA' ED OPERE DI CANTIERE ELIMINATE IN SEGUITO AL PRESENTE ADEGUAMENTO TECNICO
 -  AREA CANTIERE E DI MANOVRA
 -  CAVIDOTTO INTERRATO MT DEFINITIVO
 -  CAVIDOTTO MT IN SUBALVEO
 -  PORZIONE DI CAVIDOTTO MT ELIMINATO IN SEGUITO AL PRESENTE ADEGUAMENTO TECNICO
 -  PORZIONE DI CAVIDOTTO INTERRATO MT MODIFICATO IN SEGUITO AL PRESENTE ADEGUAMENTO TECNICO
 -  CAVIDOTTO INTERRATO 150 kV AUTORIZZATO E REALIZZATO DALLA SOCIETA' GOLDEN FREL COLLE SANNTA S.r.l.
 -  STAZIONE RTN A 150kV "FOIANO GIS"
 -  SOTTOSTAZIONE MT/AT IN COSTRUZIONE DI PROPRIETA' DELLA SOCIETA' GOLDEN FREL COLLE SANNTA S.r.l.
 -  SOTTOSTAZIONE MT/AT AUTORIZZATA ED ELIMINATA IN SEGUITO AL PRESENTE ADEGUAMENTO TECNICO
 -  SOTTOSTAZIONE MT/AT DI PROPRIETA' DELLA SOCIETA' C&C CASTELVETERE S.r.l. AGGIORNATA PER LA CONDIZIONE DELLO STALLO MT CON LA SOCIETA' C&C UNO ENERGY S.r.l.



04					
03					
02					
01					
00	PRIMA EMISSIONE	16/03/2020	S. Salese	M. De Rosa	F. Sanitaro
REV.	DESCRIZIONE	DATA	PREFABRATO	CONTROLLATO	APPROVATO
CLIENTE					
C&C UNO ENERGY S.r.l.					
PROGETTO: ADEGUAMENTO TECNICO AL PROGETTO PER LA REALIZZAZIONE DI UN IMPIANTO EOLICO DELLA POTENZA DI 37,65MW AUTORIZZATO CON D.D. n.75 DEL 17/02/2014 E SUCCESSIVO D.D. n.246 DEL 05/12/2016. UBICATO NEL COMUNE DI BASELICE (BN) IN LOCALITA' PIETRAMONTE, CON OPERE CONNESSE NEI COMUNI DI BASELICE, MOLINARA E FOIANO DI VAL FORTORE (BN)					
TITOLO: ALL.3 INSERIMENTO SU C.T.R. DEL PROGETTO DI ADEGUAMENTO IN CONFRONTO COL PROGETTO AUTORIZZATO					
FORMATO: A0+	SCALE CAD: 1:1	SCALE DI STAMPA: 1:5.000	SEGRE: /	FOGLIO: 2	
FILE: ALL_3_zonifera_m3_CTR	DOCUMENTO N°: CC1_ALL3				