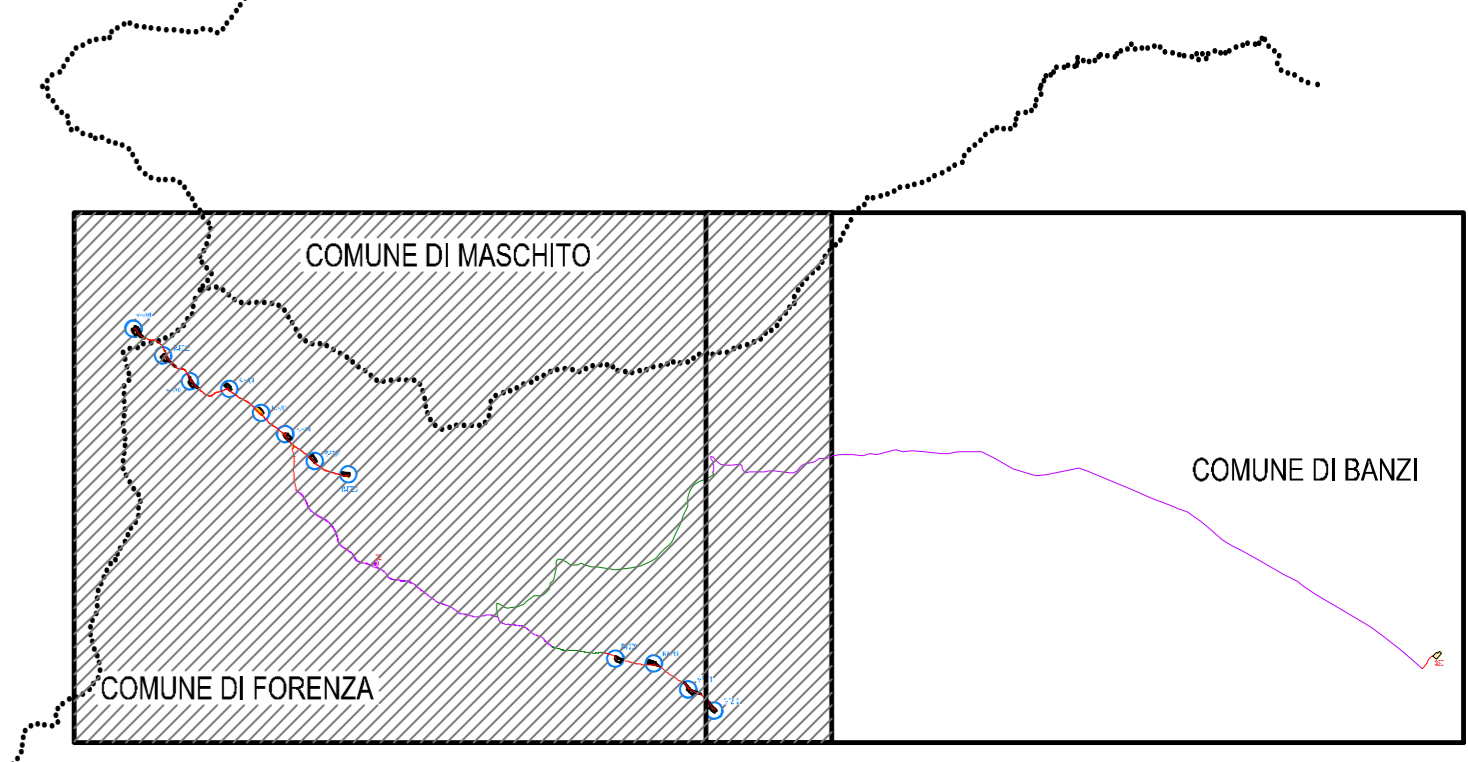
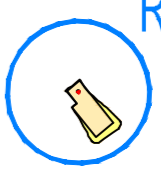







QUADRO D'UNIONE



LEGENDA

-  R-xxxx NUOVI AEROGENERATORI E DENOMINAZIONE, SU PIAZZOLE PERMANENTI
-  CAVIDOTTI SU PISTE
-  CAVIDOTTI SU STRADE COMUNALI ASFALTATE
-  CAVIDOTTI SU STRADE PROVINCIALI
-  CE NUOVA CABINA ELETTRICA
-  SSE SOTTOSTAZIONE ELETTRICA ERG DI CONNESSIONE ALLA RTN

TAVOLE DI RIFERIMENTO

PER LE SEZIONI TIPICHE, VEDERE TAVOLA "A.16.c.1 OPERE D'ARTE - CAVIDOTTI"

REGIONE BASILICATA
Provincia di Potenza
COMUNI DI FORENZA E MASCHITO

PARCO EOLICO FORENZA-MASCHITO
POTENZIAMENTO IMPIANTO DI FORENZA



PROGETTO DEFINITIVO



01	04/04/2020	Modifica tracciato caavidotto e ubicazione punto di connessione alla RTN	C. Montanelli	A. Nardi	F. Carnevale
00	19/03/2019	Richiesta allacciamento elettrico	S. Merlino	A. Nardi	F. Gatti

REV.	DATA	DESCRIZIONE REVISIONI	ELABORATO	VERIFICATO	APPROVATO
PROGETTISTA CESI S.p.A. Via Rubattino 54 I-20134 Milano - Italy Tel: +39 02 21251 Fax: +39 02 21255440 e-mail: info@cesi.it www.cesi.it			COMMITTENTE Engineering & Environment - ISMES Division Structural & Civil Engineering		

PLANIMETRIA TRACCIATO ELETTRODOTTO

ELABORATO N:	NOME FILE	SCALA	FOGLIO
B9005789	A.16.a.19 Planimetria tracciato elettrodotto.dwg	1:10000	1/2

NUMERO E DATA ORDINE:	SCALA DI STAMPA:	SOSTITUISCE IL:	SOSTITUITO DAL:
	1=10		

Tutti i diritti su questo documento sono riservati. Riproduzione vietata, anche parzialmente, senza autorizzazione scritta.