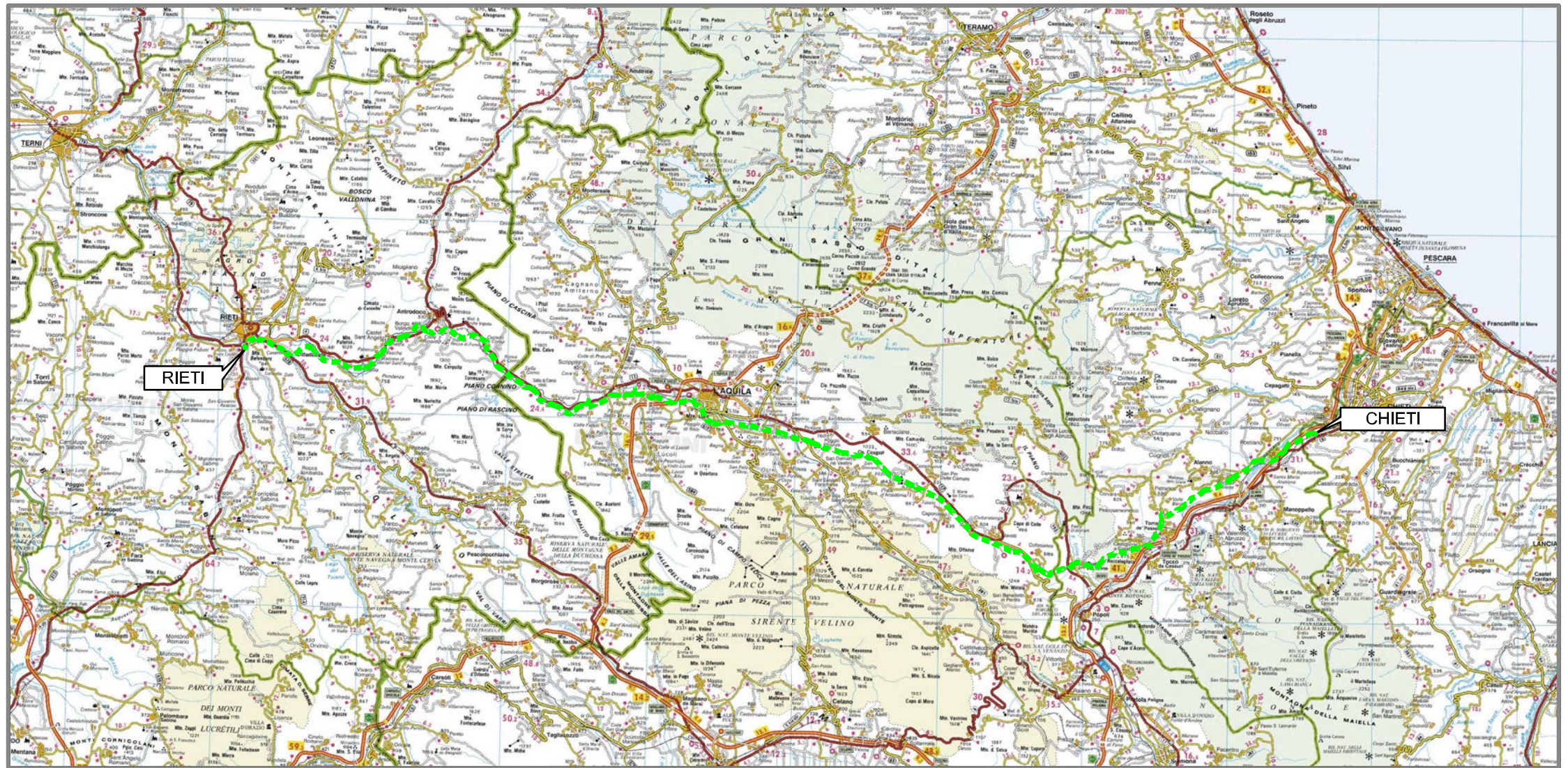




Il presente disegno e' di proprieta' aziendale - La Societa' tutelera' i propri diritti a termine di legge.



COROGRAFIA Scala 1:500.000

00	20.02.20	EMISSIONE	MESCHINI	CECONI	CAPRIOTTI
INDICE	DATA	REVISIONI	ELABORATO	VERIFICATO	APPROVATO
 			Dis. PG-TP-435		
			Fg. 1 di 34		
OPERE CONNESSE su METANODOTTO CHIETI - RIETI DN 400 (16"), MOP 24 bar			Comm. NR /19094		
			INDICE	00	
Rimozione Condotta Esistente AEROFOTOGRAMMETRIA			Scala 1:10000 - 1:5000		
			Sostituisce il		

Allacciamento al Comune di Manoppello
DN 100 (4"), MOP 24 bar

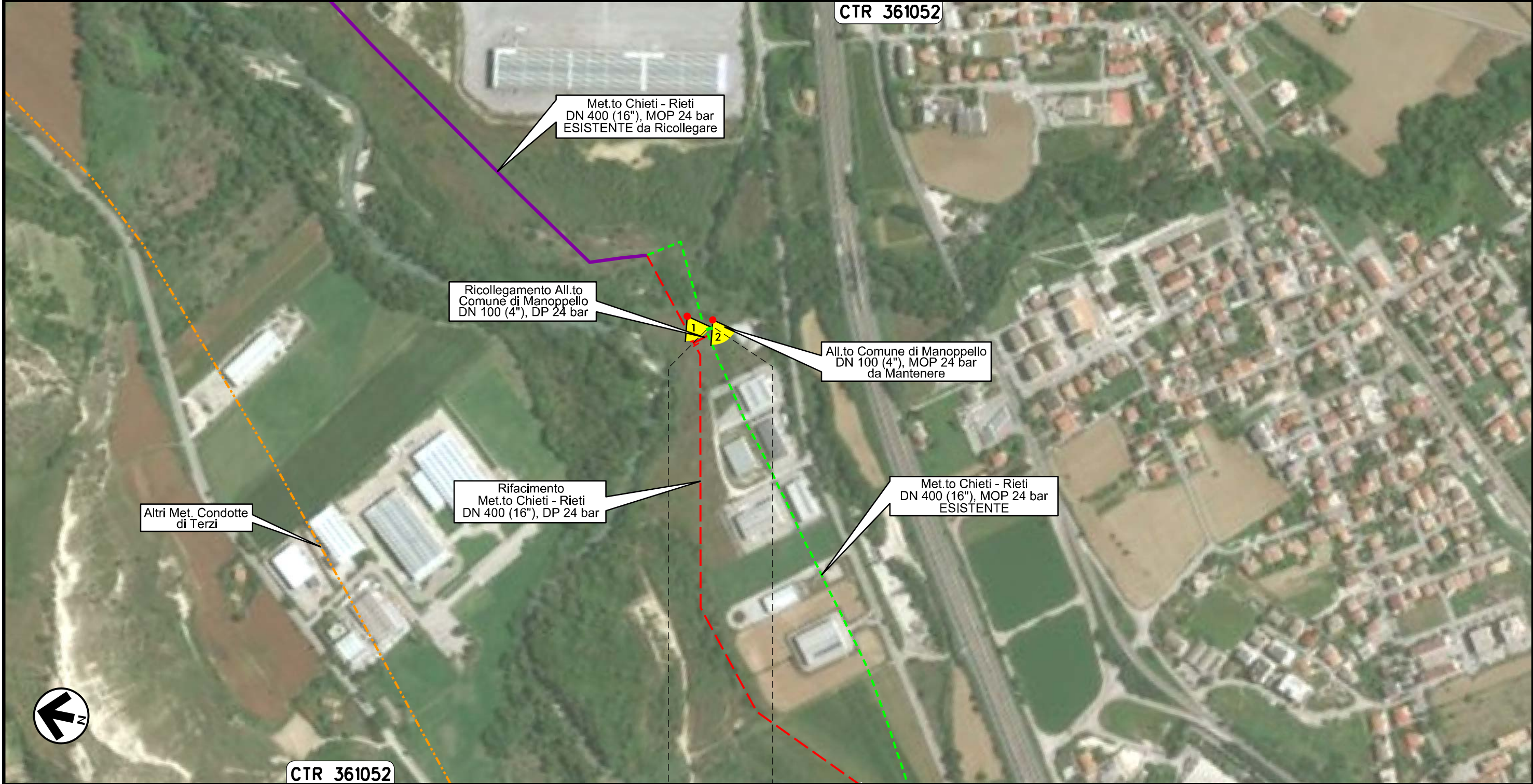
Rimozione Condotta Esistente
AEROFOTOGRAMMETRIA

00	20.02.20	EMISSIONE	MESCHINI	CECCONI	CAPRIOTTI
INDICE	DATA	R E V I S I O N I			
		Dis. PG-AF-435			
		Comm. NR /19094		Scala 1:5000	

Foglio
2
di 34
Scala
1:5000



CTR 361052





0+000 0+011

MANOPPELLO
PESCARA

Il presente disegno e' di proprieta' aziendale - La Societa' tutelera' i propri diritti a termine di legge.

Allacciamento SAGIPEL
DN 100 (4"), MOP 24 bar

Rimozione Condotta Esistente
AEROFOTOGRAMMETRIA

00	20.02.20	EMISSIONE	MESCHINI	CECCONI	CAPRIOTTI		
INDICE	DATA	R E V I S I O N I			ELABORATO	VERIFICATO	APPROVATO
						Dis. PG-AF-435	
						Comm. NR /19094	

Foglio
3
di 34
Scala
1:5000

CTR 361052



0+000 0+021

MANOPPELLO
PESCARA

Il presente disegno e' di proprieta' aziendale - La Societa' tutelera' i propri diritti a termine di legge.

Derivazione N.I. Alanno
DN 100 (4"), MOP 24 bar

Rimozione Condotta Esistente
AEROFOTOGRAMMETRIA

00	20.02.20	EMISSIONE	MESCHINI	CECCONI	CAPRIOTTI
INDICE	DATA	R E V I S I O N I	ELABORATO	VERIFICATO	APPROVATO
Dis. PG-AF-435			Comm. NR /19094		

Foglio
4
di 34
Scala
1:5000



CTR 361053



CTR 361053

CTR 361094



0+000 0+008

ALANNO
PESCARA

Il presente disegno e' di proprieta' aziendale - La Societa' tutelera' i propri diritti a termine di legge.

Allacciamento Comune di Alanno
DN 80 (3"), MOP 24 bar

Rimozione Condotta Esistente
AEROFOTOGRAMMETRIA

00	20.02.20	EMISSIONE	MESCHINI	CECCONI	CAPRIOTTI		
INDICE	DATA	R E V I S I O N I			ELABORATO	VERIFICATO	APPROVATO
						Dis. PG-AF-435	
						Comm. NR /19094	

Foglio
5
di 34
Scala
1:5000



0+000 0+021



ALANNO
PESCARA

PIDA n. 410538/1
km 0+021

Il presente disegno e' di proprieta' aziendale - La Societa' tutelera' i propri diritti a termine di legge.

Allacciamento Edison Gas
DN 100 (4"), MOP 24 bar

Rimozione Condotta Esistente
AEROFOTOGRAMMETRIA

00	20.02.20	EMISSIONE	MESCHINI	CECCONI	CAPRIOTTI
INDICE	DATA	R E V I S I O N I	ELABORATO	VERIFICATO	APPROVATO
					
			Dis.	PG-AF-435	
			Comm.	NR /19094	

Foglio
6
di 34
Scala
1:5000

CTR 360122

CTR 360121

CTR 360124



Rifacimento
Met.to Chieti - Rieti
DN 400 (16"), DP 24 bar

Met.to Chieti - Rieti
DN 400 (16"), MOP 24 bar
ESISTENTE

Altri Met. Condotte
di Terzi

Ricollegamento All.to
Edison Gas
DN 100 (4"), DP 24 bar


All.to Edison Gas
DN 100 (4"), MOP 24 bar
da Mantenere

Il presente disegno e' di proprieta' aziendale - La Societa' tutelera' i propri diritti a termine di legge.

CTR 360121

0+000 0+009

ALANNO
PESCARA

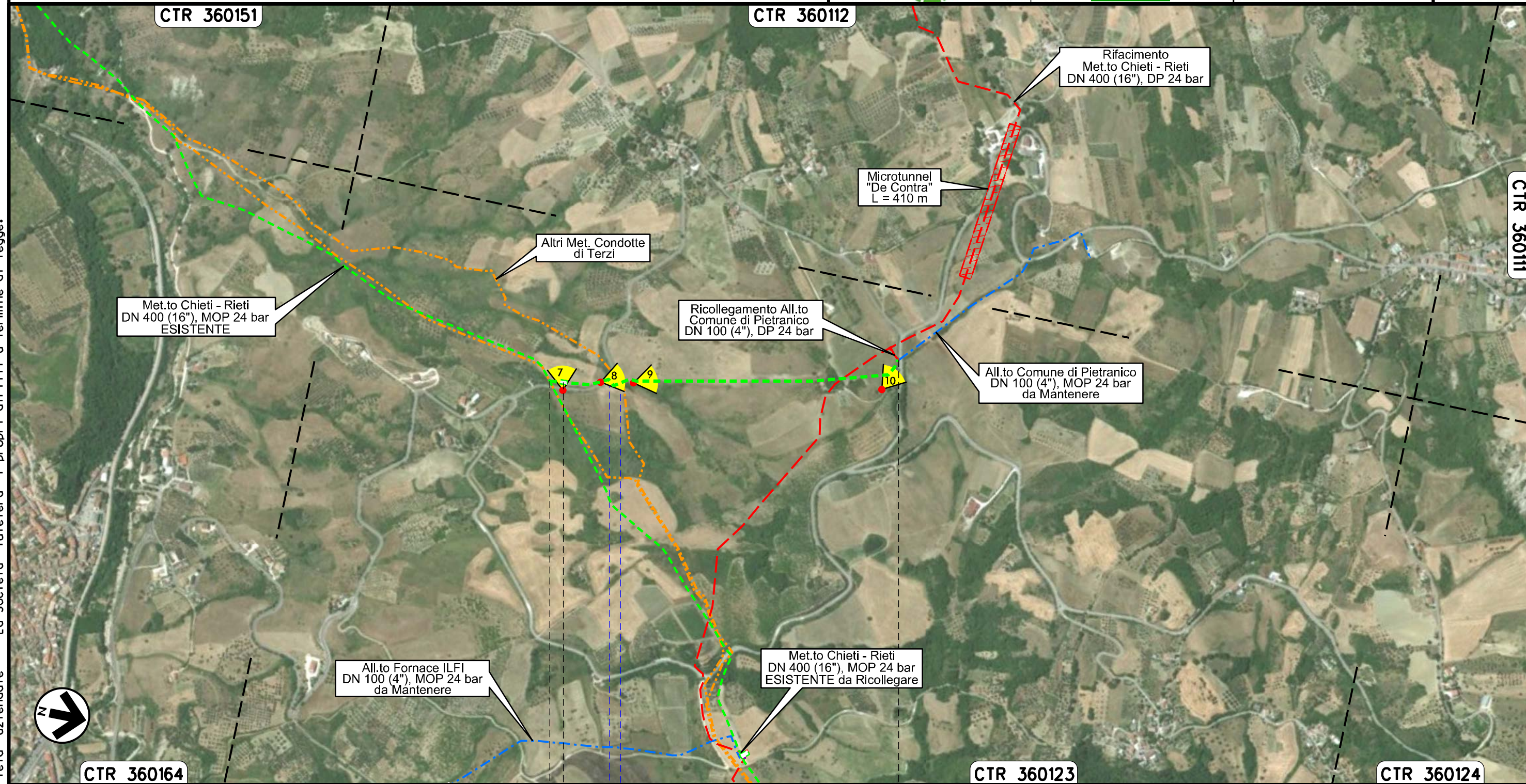
 PIDA n. 4160727/1
km 0+003

Allacciamento Comune di Pietranico
DN 100 (4"), MOP 24 bar

Rimozione Condotta Esistente
AEROFOTOGRAMMETRIA

00	20.02.20	EMISSIONE	MESCHINI	CECCONI	CAPRIOTTI
INDICE	DATA	R E V I S I O N I			
			Dis. PG-AF-435		
			Comm. NR /19094	Scala 1:10000	

Foglio
7
di 34
Scala
1:10000



Il presente disegno e' di proprieta' aziendale - La Societa' tutelera' i propri diritti a termine di legge.

CTR 360164

CTR 360123



CTR 360124

0+000 0+923

CASTIGLIONE A CASOURIA
PESCARA

PIDS n. 4160811/1
km 0+035

Strada Comunale — Fosso

00	20.02.20	EMISSIONE	MESCHINI	CECCONI	CAPRIOTTI		
INDICE	DATA	R E V I S I O N I			ELABORATO	VERIFICATO	APPROVATO
							
			Dis. PG-AF-435				
			Comm. NR /19094				

Rimozione Condotta Esistente
AEROFOTOGRAMMETRIA

CTR 360151

CTR 360164

Il presente disegno e' di proprieta' aziendale - La Societa' tutelera' i propri diritti a termine di legge.



Met.to Chieti - Rieti
DN 400 (16"), MOP 24 bar
ESISTENTE

Altri Met. Condotte
di Terzi

All.to Comune
Castiglione a Casauria
DN 100 (4"), MOP 24 bar
da Mantenere

Ricollegamento All.to
Comune di Catiglione a Casauria
DN 100 (4"), DP 24 bar

All.to Comune Castiglione a Casauria
DN 100 (4"), MOP 24 bar
da Mantenere

All.to Comune
Tocco da Casauria
DN 100 (4"), MOP 24 bar
da Rimuovere

Ricollegamento All.to
Comune di Tocco da Casauria
DN 100 (4"), MOP 24 bar

All.to Comune Tocco da Casauria
DN 100 (4"), MOP 24 bar
da Mantenere



Derivazione per
Tocco e Castiglione a Casauria
DN 100 (4"), DP 24 bar

CTR 360151

CASTIGLIONE
A CASAURIA
PESCARA

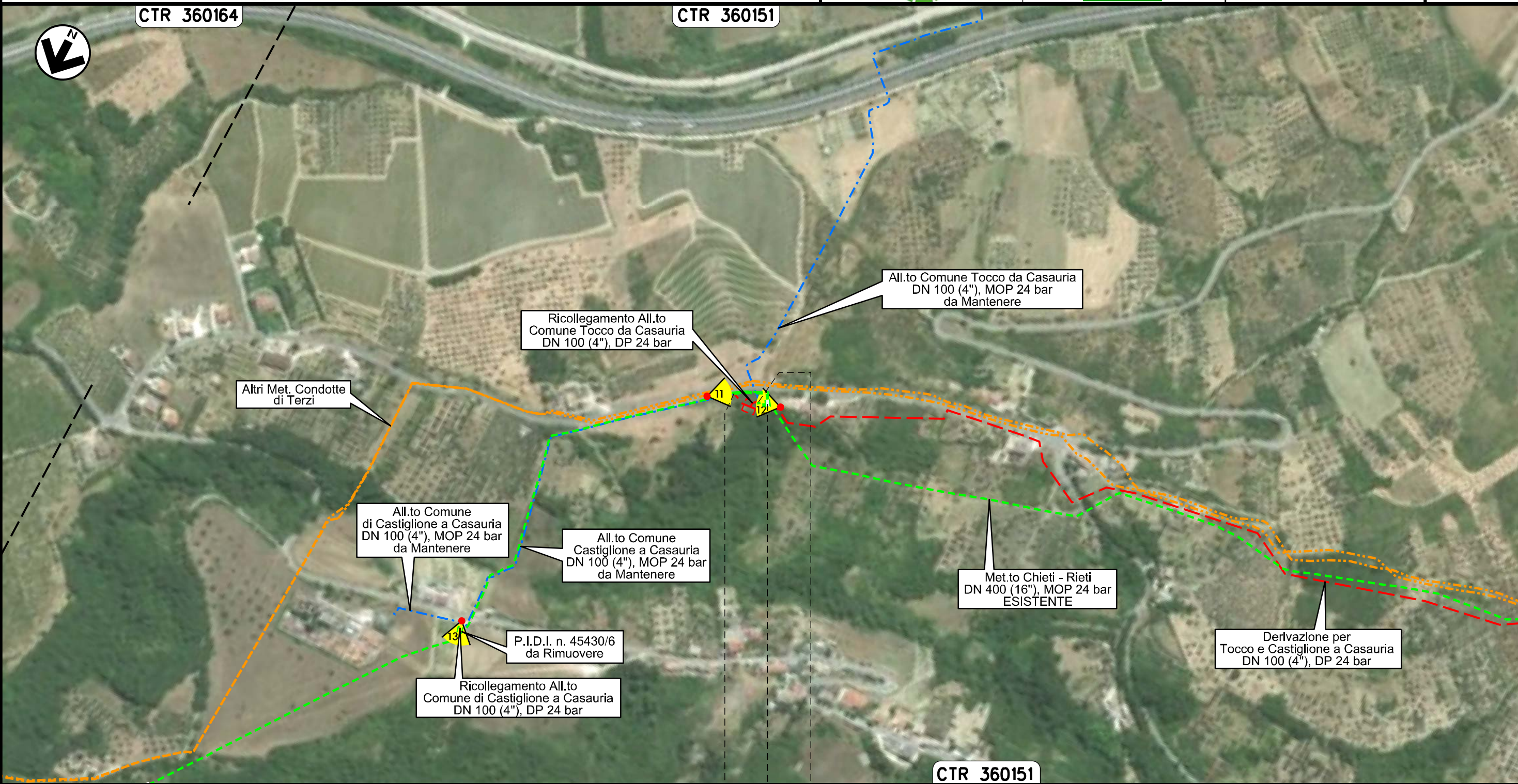
Allacciamento Comune Tocco da Casauria
DN 100 (4"), MOP 24 bar

Rimozione Condotta Esistente
AEROFOTOGRAMMETRIA

00	20.02.20	EMISSIONE	MESCHINI	CECCONI	CAPRIOTTI		
INDICE	DATA	R E V I S I O N I			ELABORATO	VERIFICATO	APPROVATO
							
Dis. PG-AF-435			Comm. NR /19094				


Foglio
9
di 34
Scala
1:5000

Il presente disegno e' di proprieta' aziendale - La Societa' tutelera' i propri diritti a termine di legge.



0+000 0+073

CASTIGLIONE
A CASAURIA
PESCARA

 PIDS n. 4104106/2
km 0+055

Allacciamento Montedison Bussi
DN 150 (6"), MOP 24 bar

Rimozione Condotta Esistente
AEROFOTOGRAMMETRIA

00	20.02.20	EMISSIONE	MESCHINI	CECCONI	CAPRIOTTI
INDICE	DATA	R E V I S I O N I	ELABORATO	VERIFICATO	APPROVATO
			Dis. PG-AF-435		
			Comm. NR /19094		

Foglio
10
di 34
Scala
1:10000

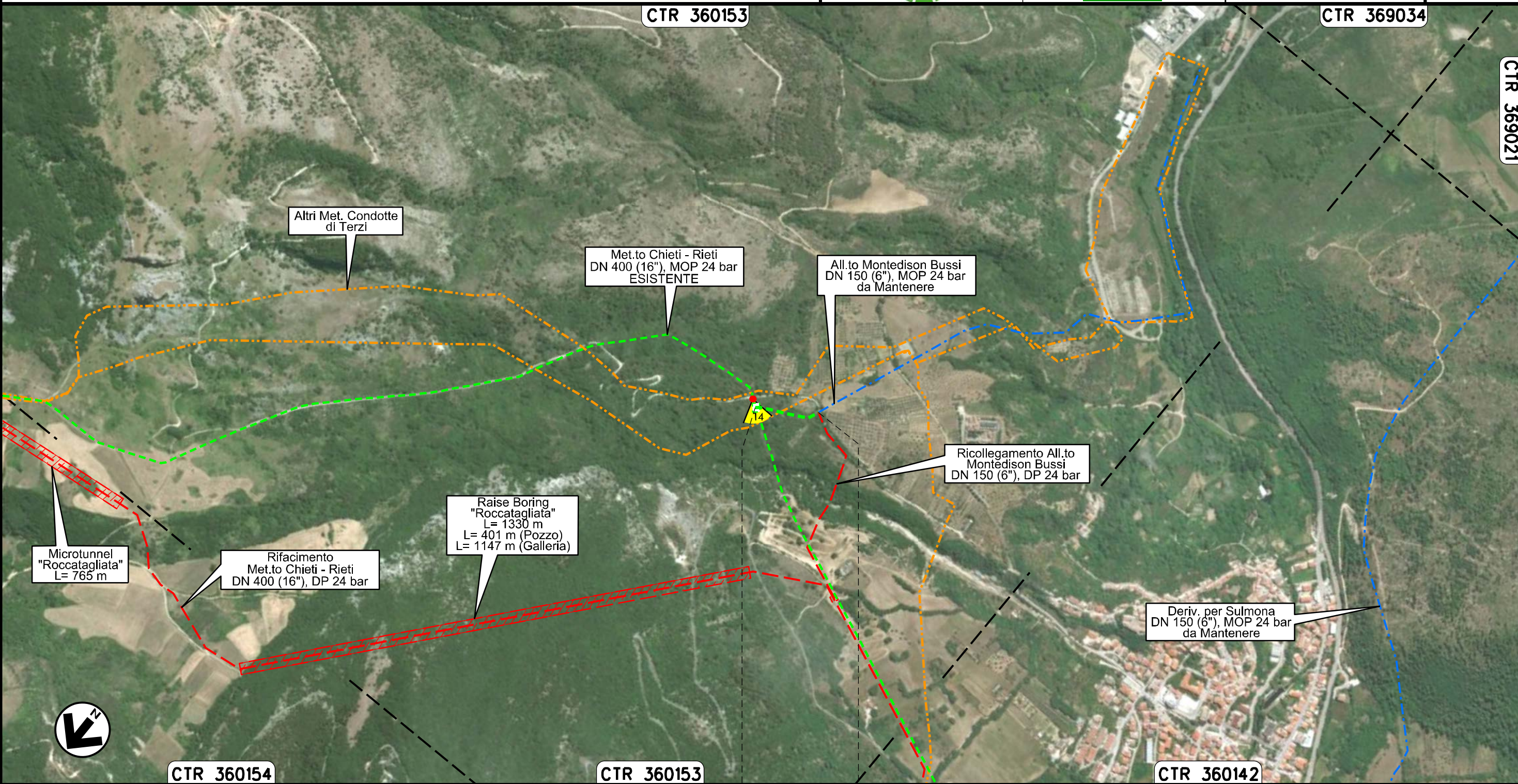


CTR 360153

CTR 369034

CTR 369021

Il presente disegno e' di proprieta' aziendale - La Societa' tutelera' i propri diritti a termine di legge.



CTR 360154

CTR 360153

CTR 360142

0+000 0+169

BUSSI SUL TIRINO
PESCARA

Derivazione per Sulmona
DN 150 (6"), MOP 24 bar

Rimozione Condotta Esistente
AEROFOTOGRAMMETRIA

00	20.02.20	EMISSIONE	MESCHINI	CECCONI	CAPRIOTTI
INDICE	DATA	R E V I S I O N I	ELABORATO	VERIFICATO	APPROVATO
			Dis. PG-AF-435		
			Comm. NR /19094		

Foglio
11
di 34
Scala
1:5000



CTR 360142



0+000 0+008

BUSSI SUL TIRINO
PESCARA

Il presente disegno e' di proprieta' aziendale - La Societa' tutelera' i propri diritti a termine di legge.

Allacciamento Comune di Collepietro
DN 100 (4"), MOP 24 bar

Rimozione Condotta Esistente
AEROFOTOGRAMMETRIA

00	20.02.20	EMISSIONE	MESCHINI	CECCONI	CAPRIOTTI
INDICE	DATA	R E V I S I O N I	ELABORATO	VERIFICATO	APPROVATO
snam			Enereco		
			Dis.	PG-AF-435	
			Comm.	NR /19094	

Foglio
12
di 34
Scala
1:5000

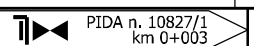
CTR 360143



CTR 360144

0+000 0+020

COLLEPIETRO
L'AQUILA



Il presente disegno e' di proprieta' aziendale - La Societa' tutelera' i propri diritti a termine di legge.

Allacciamento Comune di Prata D'Ansidonia
DN 100 (4"), MOP 24 bar

Rimozione Condotta Esistente
AEROFOTOGRAMMETRIA

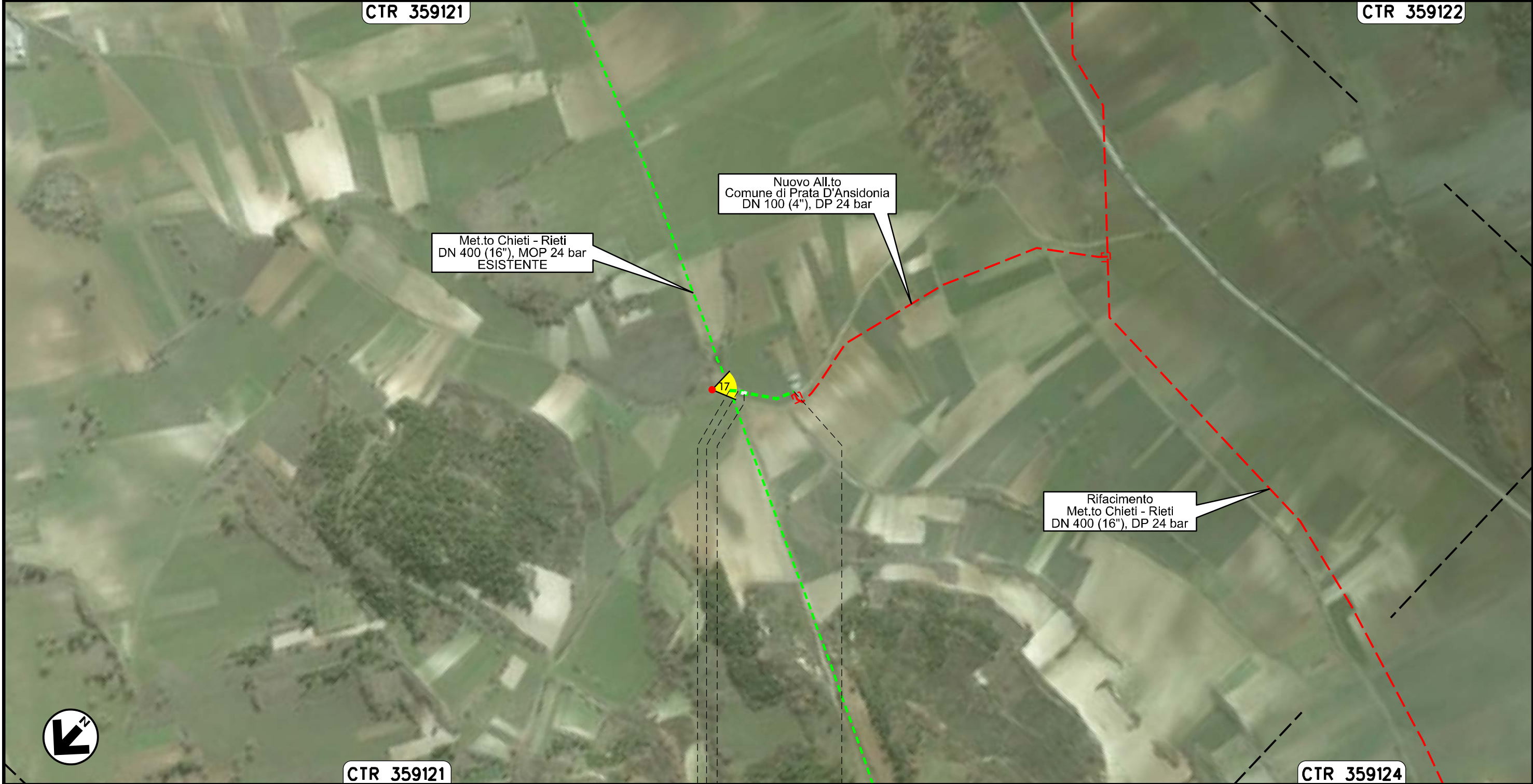
00	20.02.20	EMISSIONE	MESCHINI	CECCONI	CAPRIOTTI
INDICE	DATA	R E V I S I O N I	ELABORATO	VERIFICATO	APPROVATO
			Dis. PG-AF-435		
			Comm. NR /19094		

Foglio
13
di 34
Scala
1:5000



CTR 359121

CTR 359122



0+000

0+085

SAN PIO DELLE CAMERE —● PRATA D'ANSIDONIA
L'AQUILA

PIDA n. 4160753/1
km 0+019

Il presente disegno e' di proprieta' aziendale - La Societa' tutelera' i propri diritti a termine di legge.

Allacciamento Comune di Barisciano
DN 80 (3"), MOP 24 bar

Rimozione Condotta Esistente
AEROFOTOGRAMMETRIA

00	20.02.20	EMISSIONE	MESCHINI	CECCONI	CAPRIOTTI
INDICE	DATA	R E V I S I O N I			
		ELABORATO		VERIFICATO	APPROVATO
			Dis. PG-AF-435		
			Comm. NR /19094		

Foglio
14
di 34
Scala
1:5000



CTR 359072

CTR 359083

Met.to Chieti - Rieti
DN 400 (16"), MOP 24 bar
ESISTENTE

Rifacimento
Met.to Chieti - Rieti
DN 400 (16"), DP 24 bar

Ricollegamento All.to
Comune di Barisciano
DN 100 (4"), DP 24 bar

All.to Comune di Barisciano
DN 80 (3"), MOP 24 bar
da Mantenere



Il presente disegno e' di proprieta' aziendale - La Societa' tutelera' i propri diritti a termine di legge.

CTR 359111



CTR 359124

CTR 359083

0+000 0+014

BARISCIANO
L'AQUILA

PIDS n. 4104642/1
km 0+007

Allacciamento Comune di San Demetrio ne' Vestini
DN 100 (4"), MOP 24 bar

00	20.02.20	EMISSIONE	MESCHINI	CECCONI	CAPRIOTTI
INDICE	DATA	R E V I S I O N I	ELABORATO	VERIFICATO	APPROVATO
			Dis. PG-AF-435		
			Comm. NR /19094		

Foglio
15
di 34
Scala
1:10000

Rimozione Condotta Esistente
AEROFOTOGRAMMETRIA



CTR 359072

CTR 359111



Rifacimento
Met.to Chieti - Rieti
DN 400 (16"), DP 24 bar

Met.to Chieti - Rieti
DN 400 (16"), MOP 24 bar
ESISTENTE

Ricollegamento All.to Comune di
S. Demetrio ne' Vestini
DN 100 (4"), DP 24 bar

All.to Comune di
S. Demetrio ne' Vestini
DN 100 (4"), MOP 24 bar
da Mantenere

Il presente disegno e' di proprieta' aziendale - La Societa' tutelera' i propri diritti a termine di legge.

CTR 359071

CTR 359072

CTR 359073

CTR 359114

0+000 0+121

POGGIO PICENZE • • SAN DEMETRIO NE' VESTINI
L'AQUILA

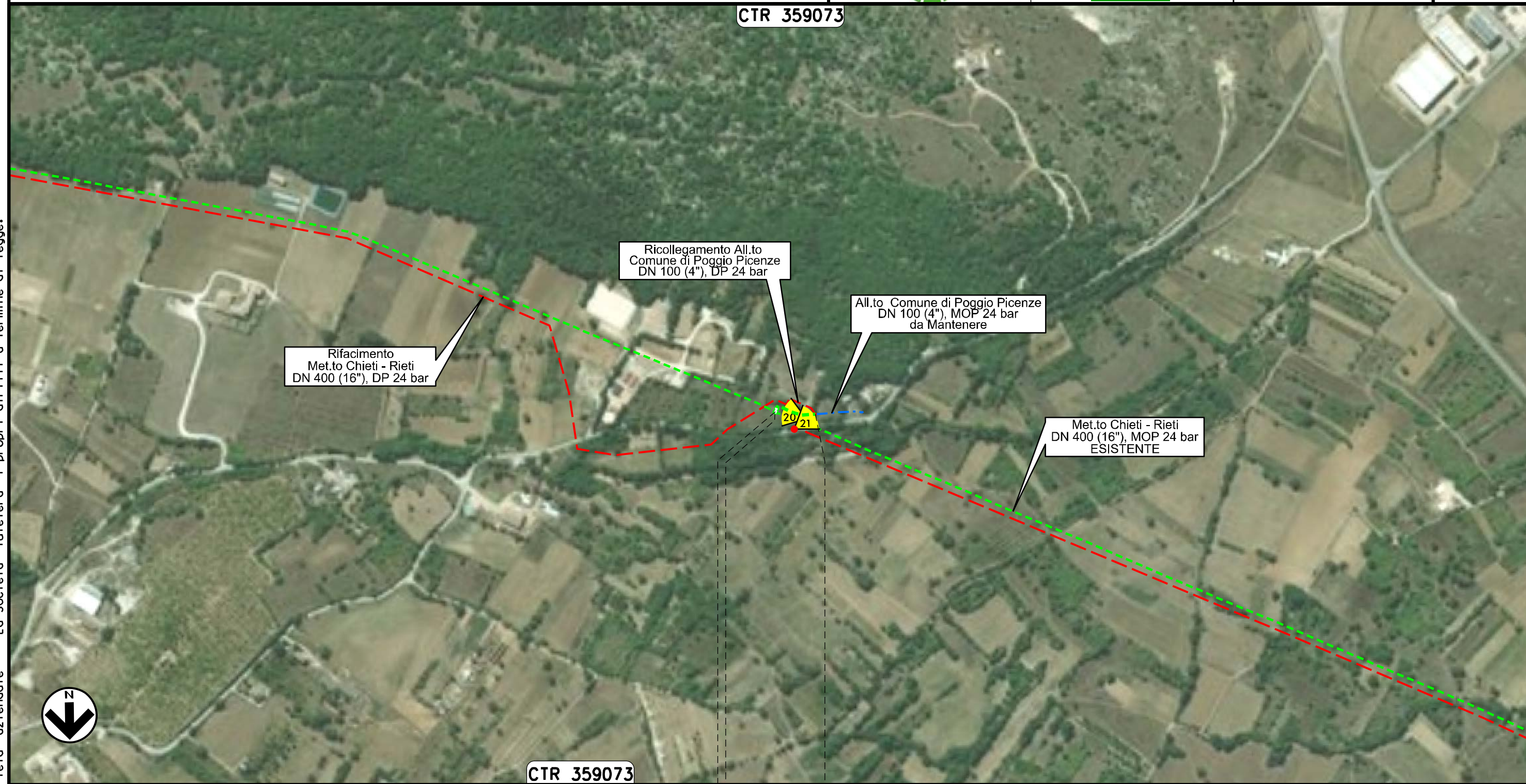
Allacciamento Comune di Poggio Picenze
DN 100 (4"), MOP 24 bar

Rimozione Condotta Esistente
AEROFOTOGRAMMETRIA

00	20.02.20	EMISSIONE	MESCHINI	CECCONI	CAPRIOTTI
INDICE	DATA	R E V I S I O N I			
		Dis. PG-AF-435		ELABORATO VERIFICATO APPROVATO	
		Comm. NR /19094		Scala 1:5000	

Foglio
16
di 34
Scala
1:5000

CTR 359073



CTR 359073

0+000 0+059

POGGIO PICENZE
L'AQUILA

PIDA n. 4160740/1
km 0+003

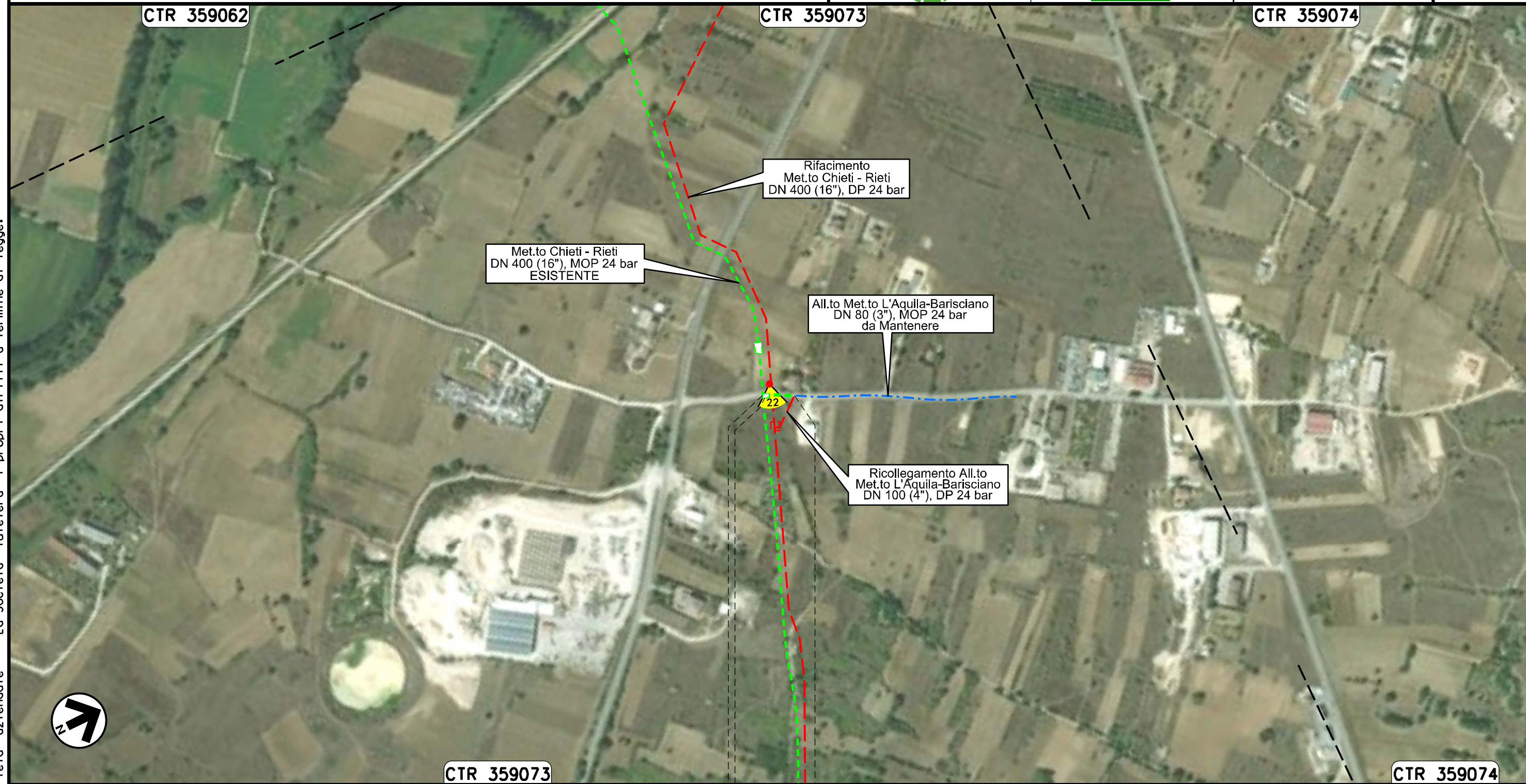
Il presente disegno e' di proprieta' aziendale - La Societa' tutelera' i propri diritti a termine di legge.

Allacciamento Metanodotto L'Aquila-Barisciano
DN 80 (3"), MOP 24 bar

Rimozione Condotta Esistente
AEROFOTOGRAMMETRIA

00	20.02.20	EMISSIONE	MESCHINI	CECCONI	CAPRIOTTI		
INDICE	DATA	R E V I S I O N I			ELABORATO	VERIFICATO	APPROVATO
snam			Enereco				
			Dis. PG-AF-435				
			Comm. NR /19094				

Foglio
17
di 34
Scala
1:5000



Il presente disegno e' di proprieta' aziendale - La Societa' tutelera' i propri diritti a termine di legge.

0+000 0+041

BARISCIANO
L'AQUILA

PIDS n. 4102961/1
km 0+003

Allacciamento Comune De L'Aquila I° Presa
DN 150 (6"), MOP 24 bar

Rimozione Condotta Esistente
AEROFOTOGRAMMETRIA

00	20.02.20	EMISSIONE	MESCHINI	CECCONI	CAPRIOTTI
INDICE	DATA	R E V I S I O N I	ELABORATO	VERIFICATO	APPROVATO
			Dis. PG-AF-435		
			Comm. NR /19094		

Foglio
18
di 34
Scala
1:5000



CTR 359051



0+000 0+010

L'AQUILA
L'AQUILA

Il presente disegno e' di proprieta' aziendale - La Societa' tutelera' i propri diritti a termine di legge.

Allacciamento Comune De L'Aquila II° Presa
DN 150 (6"), MOP 24 bar

Rimozione Condotta Esistente
AEROFOTOGRAMMETRIA

00	20.02.20	EMISSIONE	MESCHINI	CECCONI	CAPRIOTTI
INDICE	DATA	R E V I S I O N I	ELABORATO	VERIFICATO	APPROVATO
			Dis. PG-AF-435		
			Comm. NR /19094		

Foglio
19
di 34
Scala
1:5000



CTR 359054

CTR 359013



0+000 0+020

L'AQUILA
L'AQUILA

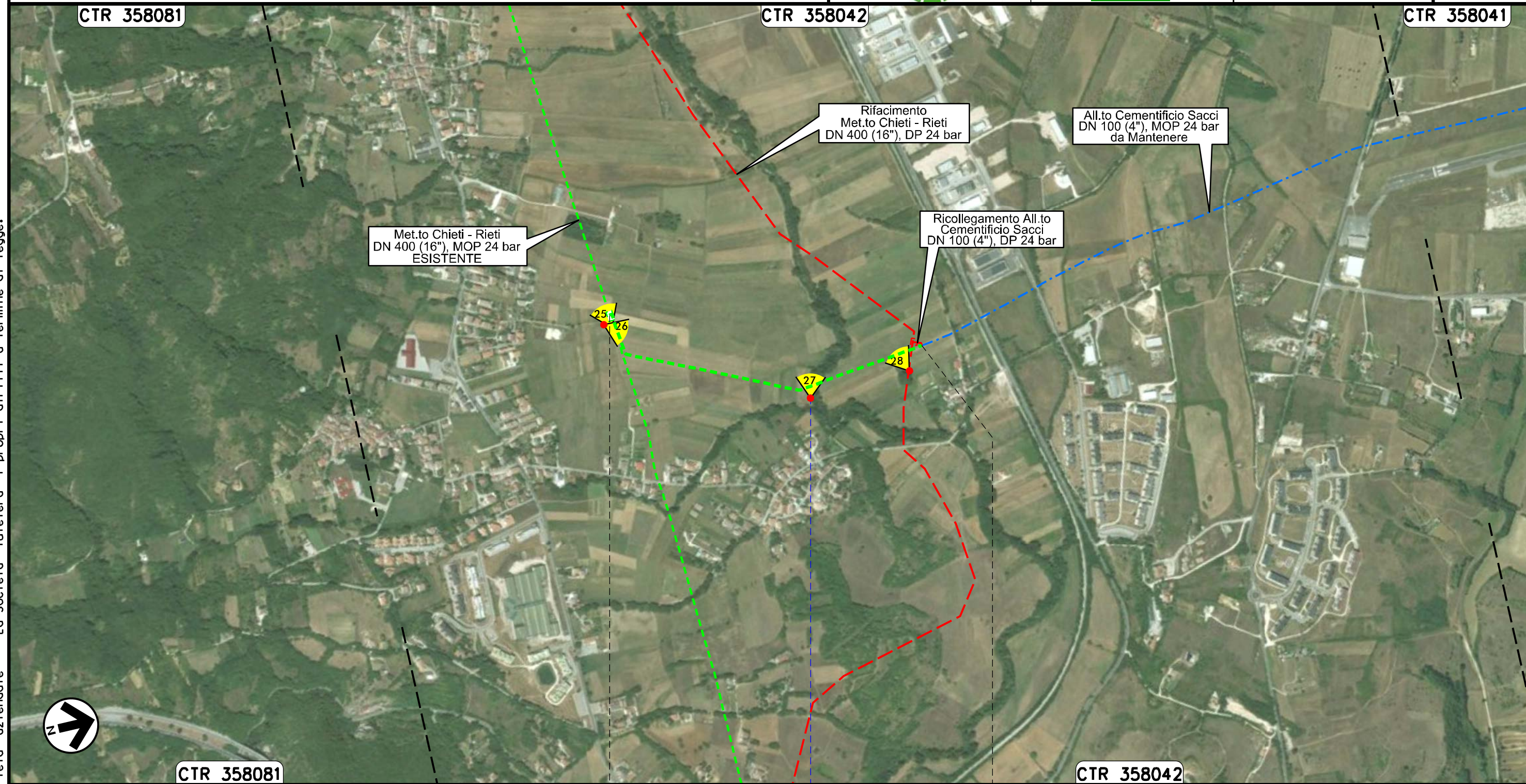
Il presente disegno e' di proprieta' aziendale - La Societa' tutelera' i propri diritti a termine di legge.

Allacciamento Cementificio Sacchi
DN 100 (4"), MOP 24 bar

Rimozione Condotta Esistente
AEROFOTOGRAMMETRIA

00	20.02.20	EMISSIONE	MESCHINI	CECCONI	CAPRIOTTI		
INDICE	DATA	R E V I S I O N I			ELABORATO	VERIFICATO	APPROVATO
			Dis. PG-AF-435				
			Comm. NR /19094				

Foglio
20
di 34
Scala
1:10000



0+000 0+903

L'AQUILA
L'AQUILA

● Torrente Raio

Il presente disegno e' di proprieta' aziendale - La Societa' tutelera' i propri diritti a termine di legge.

Allacciamento Comune De L'Aquila IV' Presa
DN 150 (6"), MOP 24 bar

Rimozione Condotta Esistente
AEROFOTOGRAMMETRIA

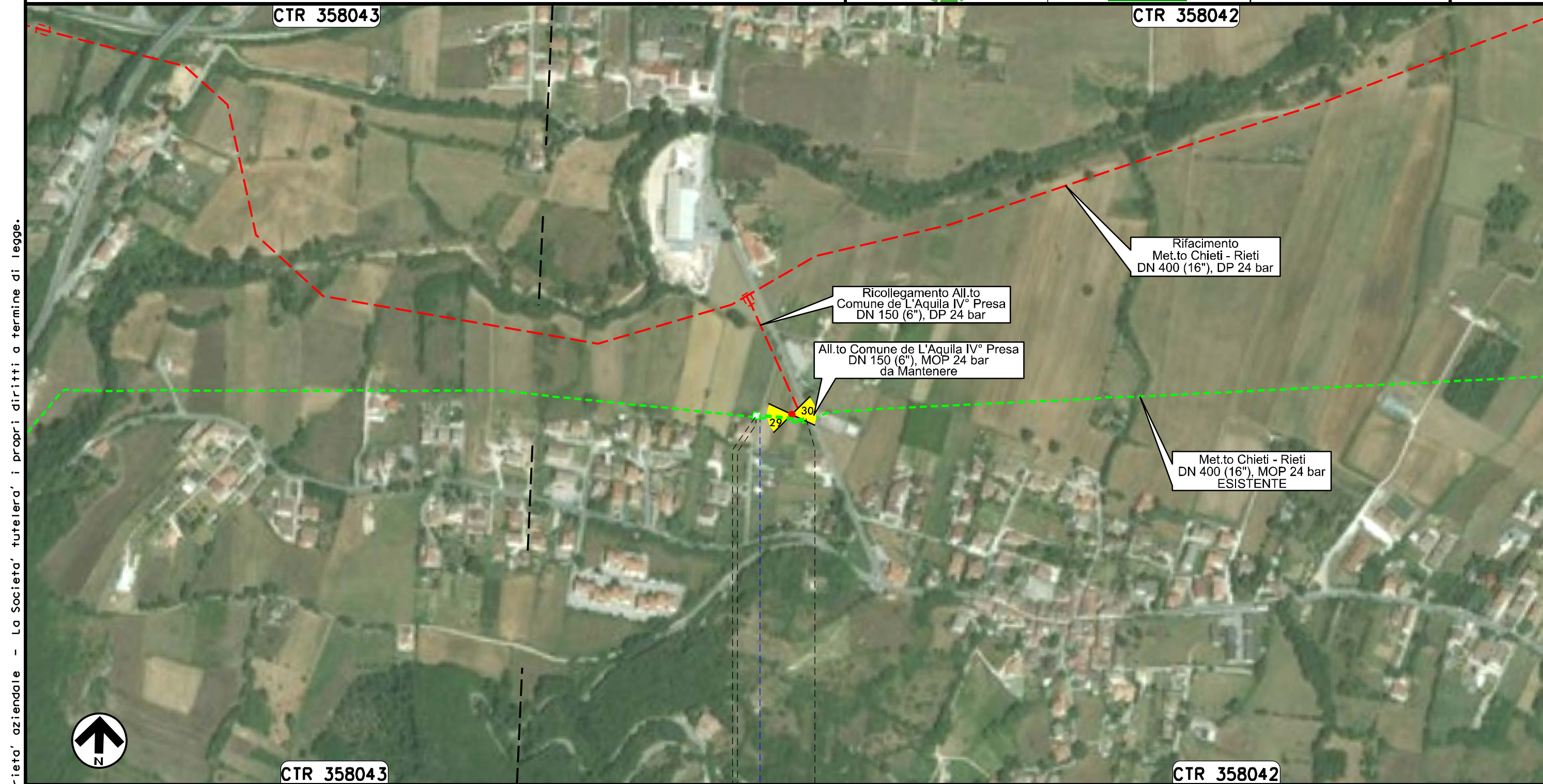
00	20.02.20	EMISSIONE	MESCHINI	CECCONI	CAPRIOTTI		
INDICE	DATA	R E V I S I O N I			ELABORATO	VERIFICATO	APPROVATO
		Dis. PG-AF-435					
		Comm. NR /19094					

Foglio
21
di 34
Scala
1:5000



CTR 358043

CTR 358042



CTR 358043

CTR 358042

0+000 0+067

L'AQUILA
L'AQUILA



PIDA n. 4160156
km 0+003

Strada Comunale

Il presente disegno e' di proprieta' aziendale - La Societa' tutelera' i propri diritti a termine di legge.

Allacciamento Societa' AMA
DN 80 (3"), MOP 24 bar

Rimozione Condotta Esistente
AEROFOTOGRAMMETRIA

00	20.02.20	EMISSIONE	MESCHINI	CECCONI	CAPRIOTTI		
INDICE	DATA	R E V I S I O N I			ELABORATO	VERIFICATO	APPROVATO
						Dis. PG-AF-435	
						Comm. NR /19094	

Foglio
22
di 34
Scala
1:10000





Il presente disegno e' di proprieta' aziendale - La Societa' tutelera' i propri diritti a termine di legge.

0+000		0+812	
TORNIMPARTE	●	SCOPPITO	
		L'AQUILA	
Strada Comunale	●	Fosso dell'Impredadora	●
		S.S. n.17	

Allacciamento Comune di Scoppito I° Presa
DN 80 (3"), MOP 24 bar

Rimozione Condotta Esistente
AEROFOTOGRAMMETRIA

00	20.02.20	EMISSIONE	MESCHINI	CECCONI	CAPRIOTTI		
INDICE	DATA	R E V I S I O N I			ELABORATO	VERIFICATO	APPROVATO
						Dis. PG-AF-435	
						Comm. NR /19094	

Foglio
23
di 34
Scala
1:5000

CTR 358084

CTR 358032



Il presente disegno e' di proprieta' aziendale - La Societa' tutelera' i propri diritti a termine di legge.

CTR 358084

CTR 358043

0+000 0+021

SCOPPITO
L'AQUILA

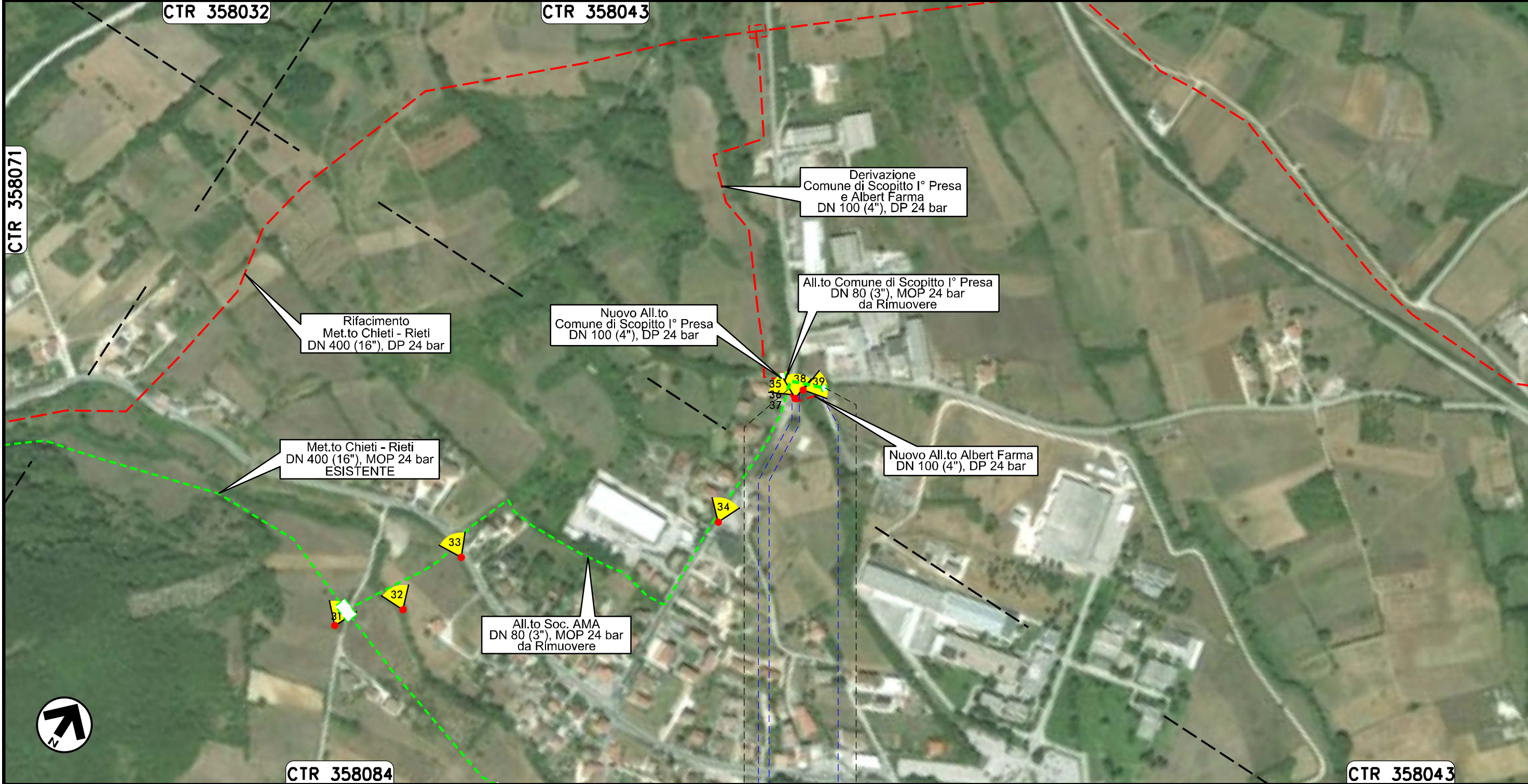
PIDA n. 4104208/1
km 0+021

Allacciamento Albert Farma
DN 80 (3"), MOP 24 bar

Rimozione Condotta Esistente
AEROFOTOGRAMMETRIA

00	20.02.20	EMISSIONE	MESCHINI	CECCONI	CAPRIOTTI
INDICE	DATA	R E V I S I O N I	ELABORATO	VERIFICATO	APPROVATO
			Dis. PG-AF-435		
			Comm. NR /19094		

Foglio
24
di 34
Scala
1:5000



Il presente disegno e' di proprieta' aziendale - La Societa' tutelera' i propri diritti a termine di legge.

0+000 0+056



SCOPPITO
L'AQUILA

PIDA n. 4103695/1
km 0+056

Strada Comunale — Il Fossato — Strada Comunale

Allacciamento Comune di Scoppito II° Presa
DN 80 (3"), MOP 24 bar

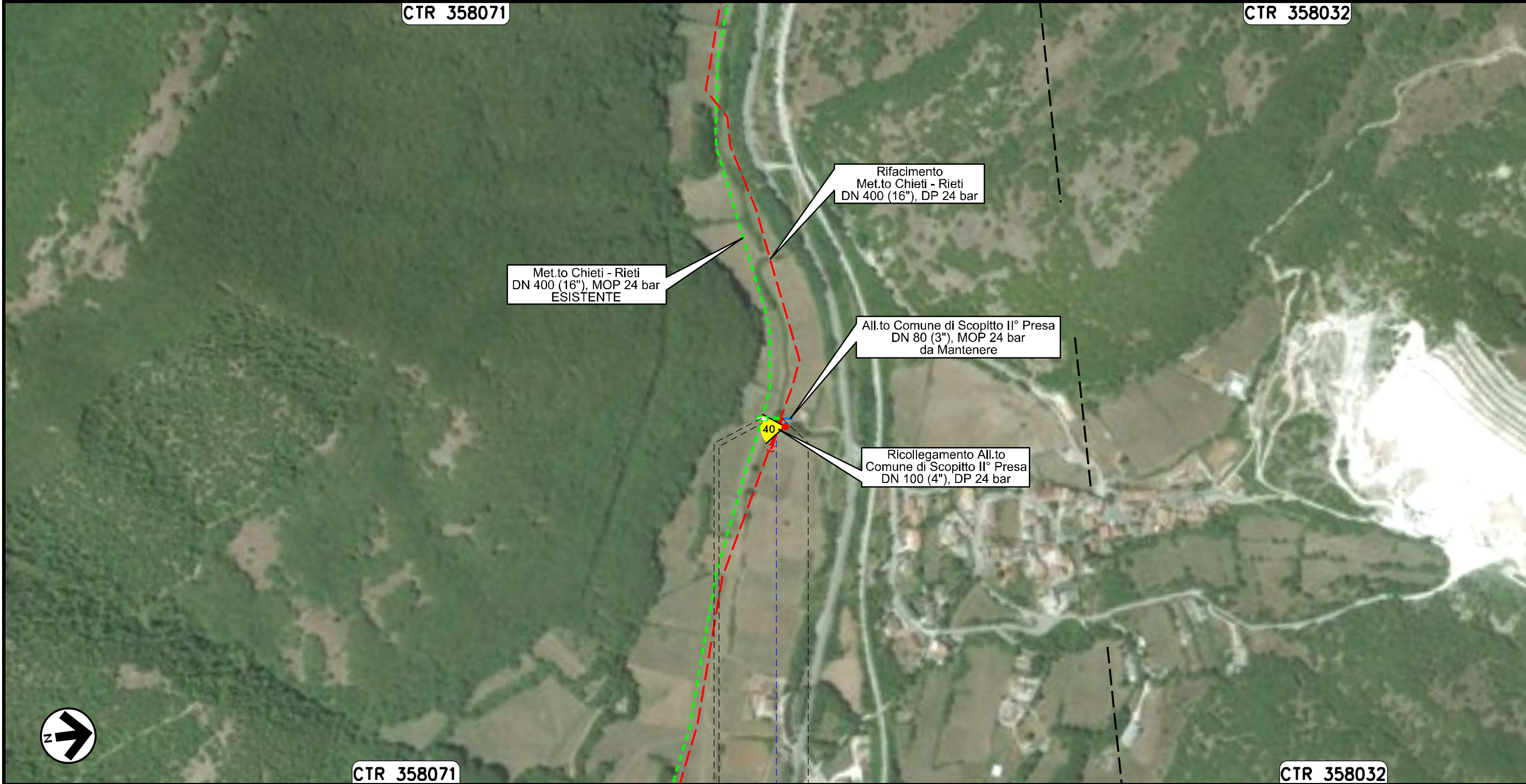
Rimozione Condotta Esistente
AEROFOTOGRAMMETRIA

00	20.02.20	EMISSIONE	MESCHINI	CECCONI	CAPRIOTTI
INDICE	DATA	R E V I S I O N I	ELABORATO	VERIFICATO	APPROVATO
					
			Dis. PG-AF-435		
			Comm. NR /19094		

Foglio
25
di 34
Scala
1:5000

CTR 358071

CTR 358032



CTR 358071

CTR 358032

0+000 0+026

SCOPPITO
L'AQUILA

PIDA n. 4104209/1
km 0+003

Fosso Colonnelle

Il presente disegno e' di proprieta' aziendale - La Societa' tutelera' i propri diritti a termine di legge.

Allacciamento Comune di Scoppito III° Presa
DN 80 (3"), MOP 24 bar

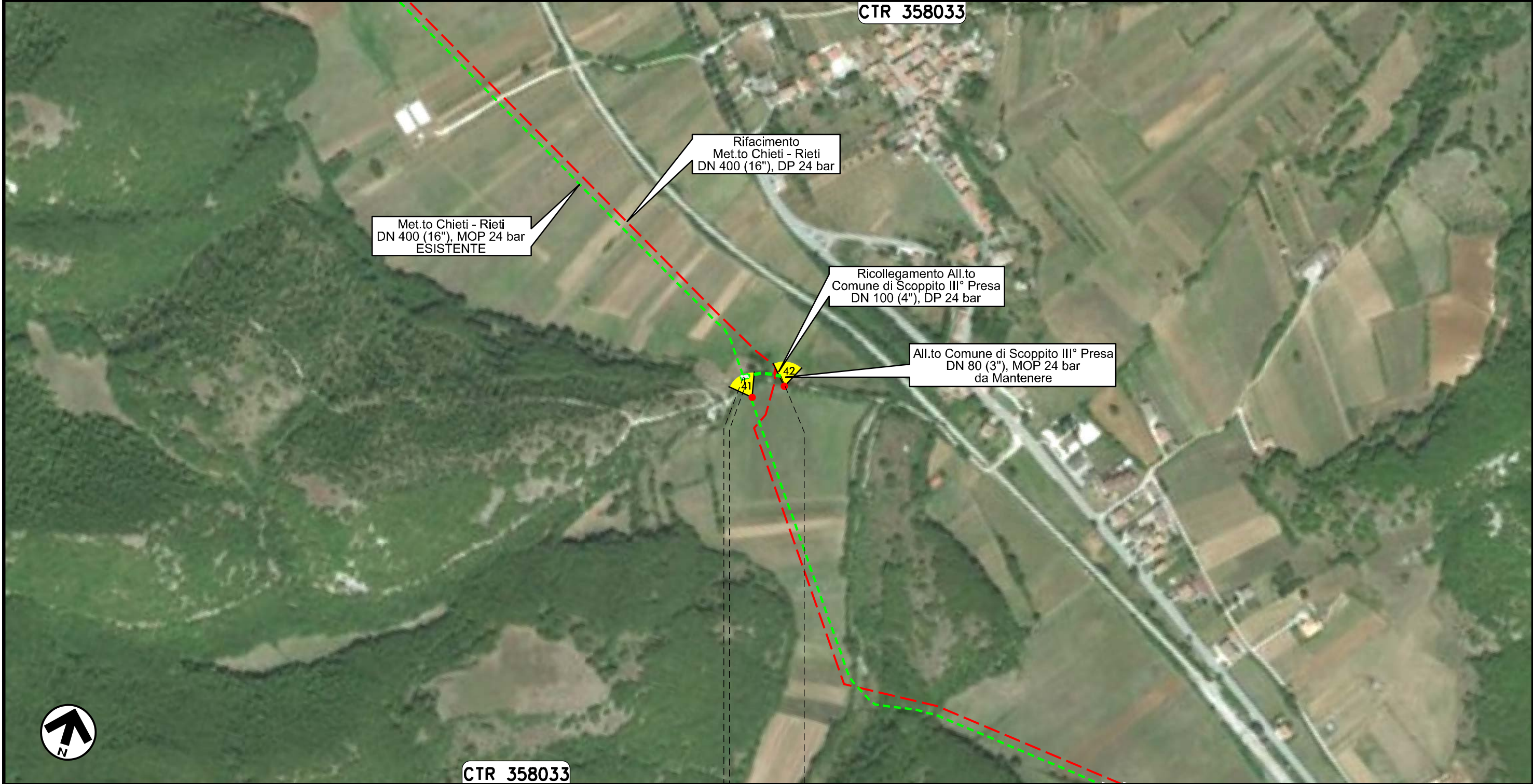
Rimozione Condotta Esistente
AEROFOTOGRAMMETRIA

00	20.02.20	EMISSIONE	MESCHINI	CECCONI	CAPRIOTTI
INDICE	DATA	R E V I S I O N I	ELABORATO	VERIFICATO	APPROVATO
			Dis. PG-AF-435		
			Comm. NR /19094		

Foglio
26
di 34
Scala
1:5000



CTR 358033

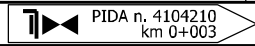


Il presente disegno e' di proprieta' aziendale - La Societa' tutelera' i propri diritti a termine di legge.

CTR 358033

0+000 0+049

SCOPPITO
L'AQUILA



Allacciamento Comune di Antrodoco II° Presa
DN 100 (4"), MOP 24 bar

Rimozione Condotta Esistente
AEROFOTOGRAMMETRIA

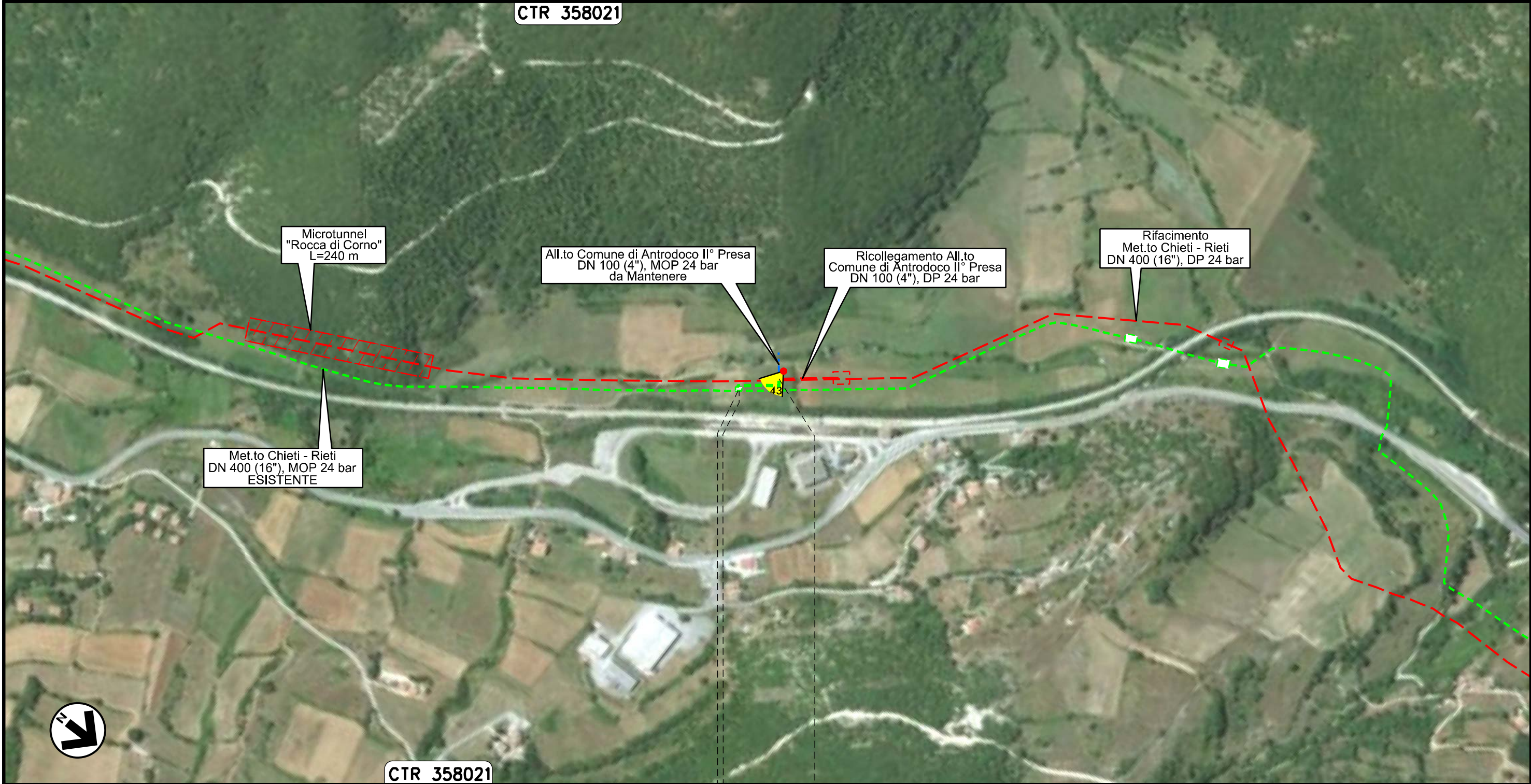
00	20.02.20	EMISSIONE	MESCHINI	CECCONI	CAPRIOTTI		
INDICE	DATA	R E V I S I O N I			ELABORATO	VERIFICATO	APPROVATO
		Dis. PG-AF-435		Comm. NR /19094			

Foglio
27
di 34
Scala
1:5000



CTR 358021

Il presente disegno e' di proprieta' aziendale - La Societa' tutelera' i propri diritti a termine di legge.



CTR 358021

0+000 0+068

ANTRODOCO
RIETI



Allacciamento Comune di Borgo Velino
DN 100 (4"), MOP 24 bar

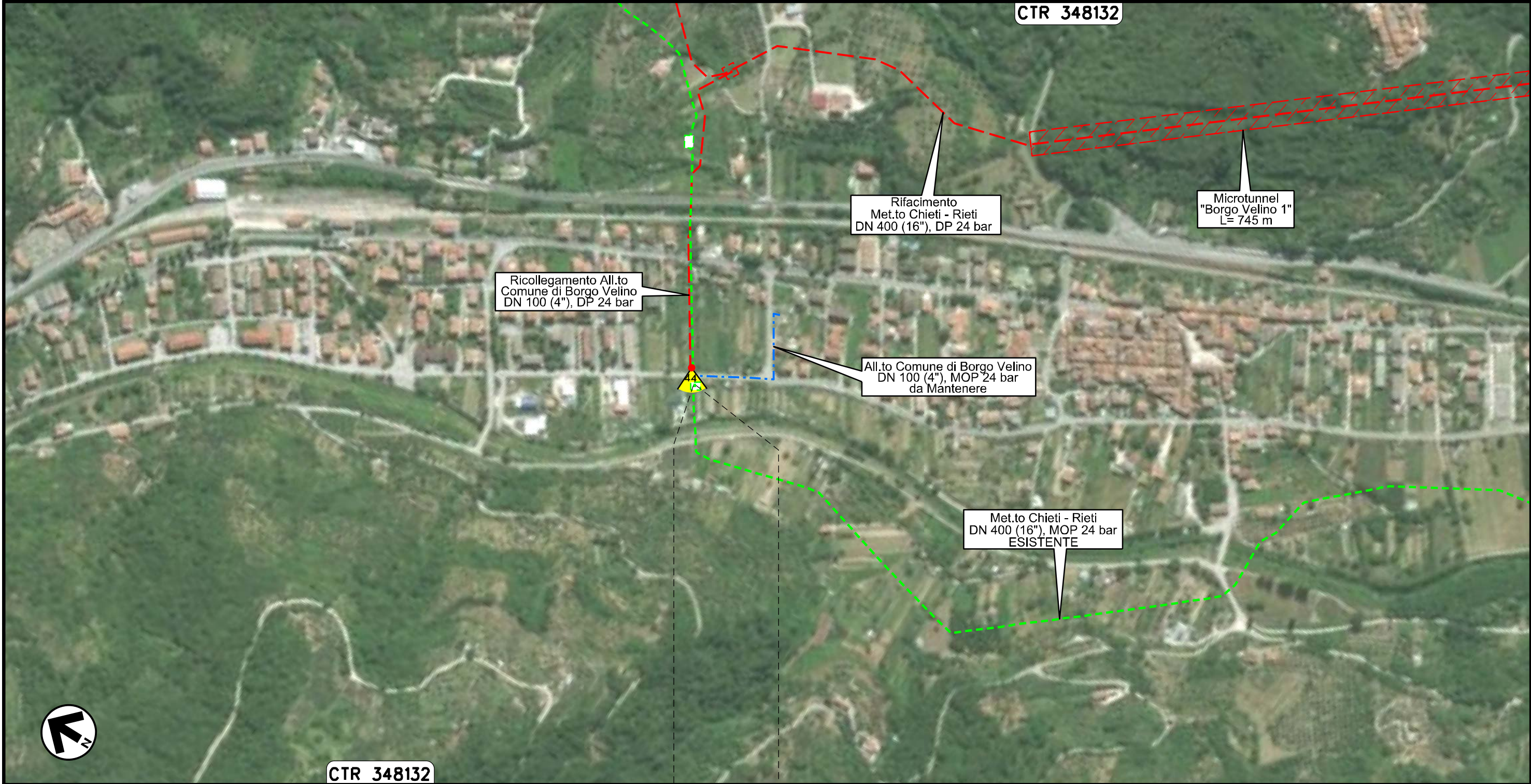
Rimozione Condotta Esistente
AEROFOTOGRAMMETRIA

00	20.02.20	EMISSIONE	MESCHINI	CECCONI	CAPRIOTTI
INDICE	DATA	R E V I S I O N I			ELABORATO
					VERIFICATO
					APPROVATO
					Dis. PG-AF-435
					Comm. NR /19094

Foglio
28
di 34
Scala
1:5000



CTR 348132



Il presente disegno e' di proprieta' aziendale - La Societa' tutelera' i propri diritti a termine di legge.

0+000 0+003

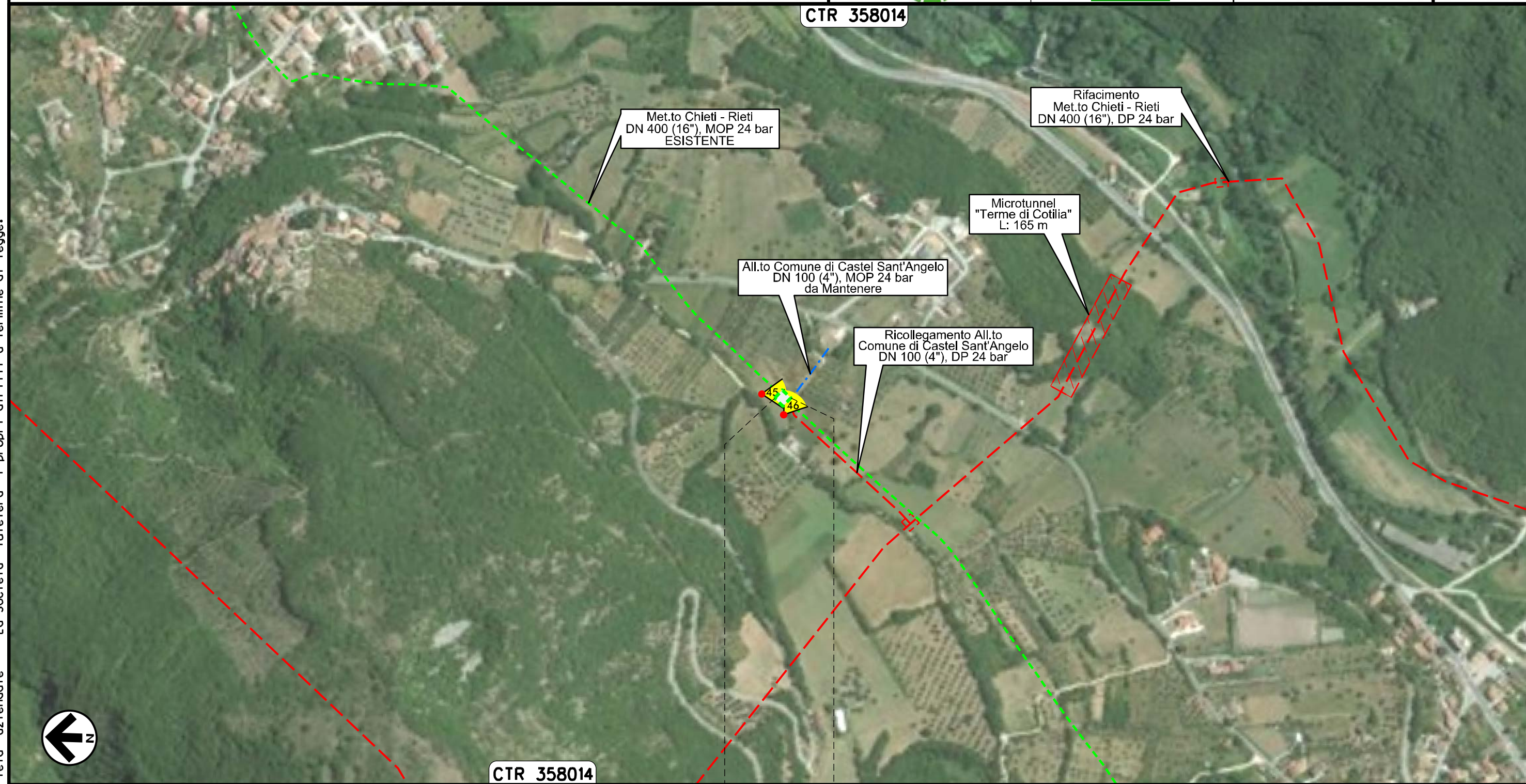
BORGO VELINO
RIETI

00	20.02.20	EMISSIONE	MESCHINI	CECCONI	CAPRIOTTI
INDICE	DATA	R E V I S I O N I	ELABORATO	VERIFICATO	APPROVATO
			Dis. PG-AF-435		
			Comm. NR /19094		

Rimozione Condotta Esistente
AEROFOTOGRAMMETRIA



CTR 358014



Met.to Chieti - Rieti
DN 400 (16"), MOP 24 bar
ESISTENTE

Rifacimento
Met.to Chieti - Rieti
DN 400 (16"), DP 24 bar

Microtunnel
"Terme di Cotilia"
L: 165 m

All.to Comune di Castel Sant'Angelo
DN 100 (4"), MOP 24 bar
da Mantenere

Ricollegamento All.to
Comune di Castel Sant'Angelo
DN 100 (4"), DP 24 bar



CTR 358014

CASTEL
SANT'ANGELO
RIETI

Il presente disegno e' di proprieta' aziendale - La Societa' tutelera' i propri diritti a termine di legge.

Allacciamento Comune di Rieti III° Presa
DN 100 (4"), MOP 24 bar

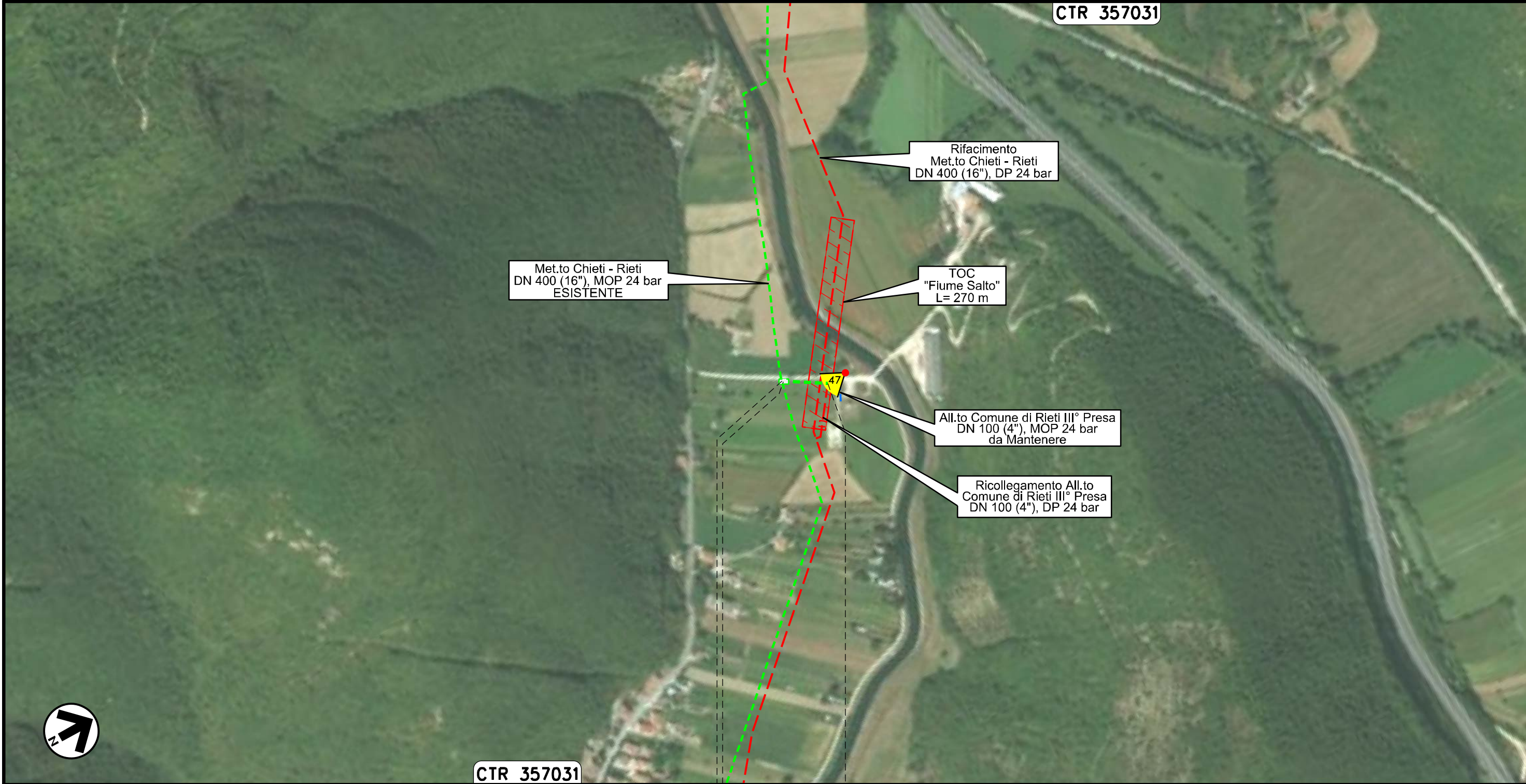
Rimozione Condotta Esistente
AEROFOTOGRAMMETRIA

00	20.02.20	EMISSIONE	MESCHINI	CECCONI	CAPRIOTTI
INDICE	DATA	R E V I S I O N I	ELABORATO	VERIFICATO	APPROVATO
			Dis.	PG-AF-435	
			Comm.	NR /19094	

Foglio
30
di 34
Scala
1:5000



CTR 357031



CTR 357031

0+000 0+059

RIETI
RIETI

PIDA n. 4160296
km 0+003

Il presente disegno e' di proprieta' aziendale - La Societa' tutelera' i propri diritti a termine di legge.

Potenziamento Der. per Vazia
DN 200 (8"), MOP 24 bar

Rimozione Condotta Esistente
AEROFOTOGRAMMETRIA

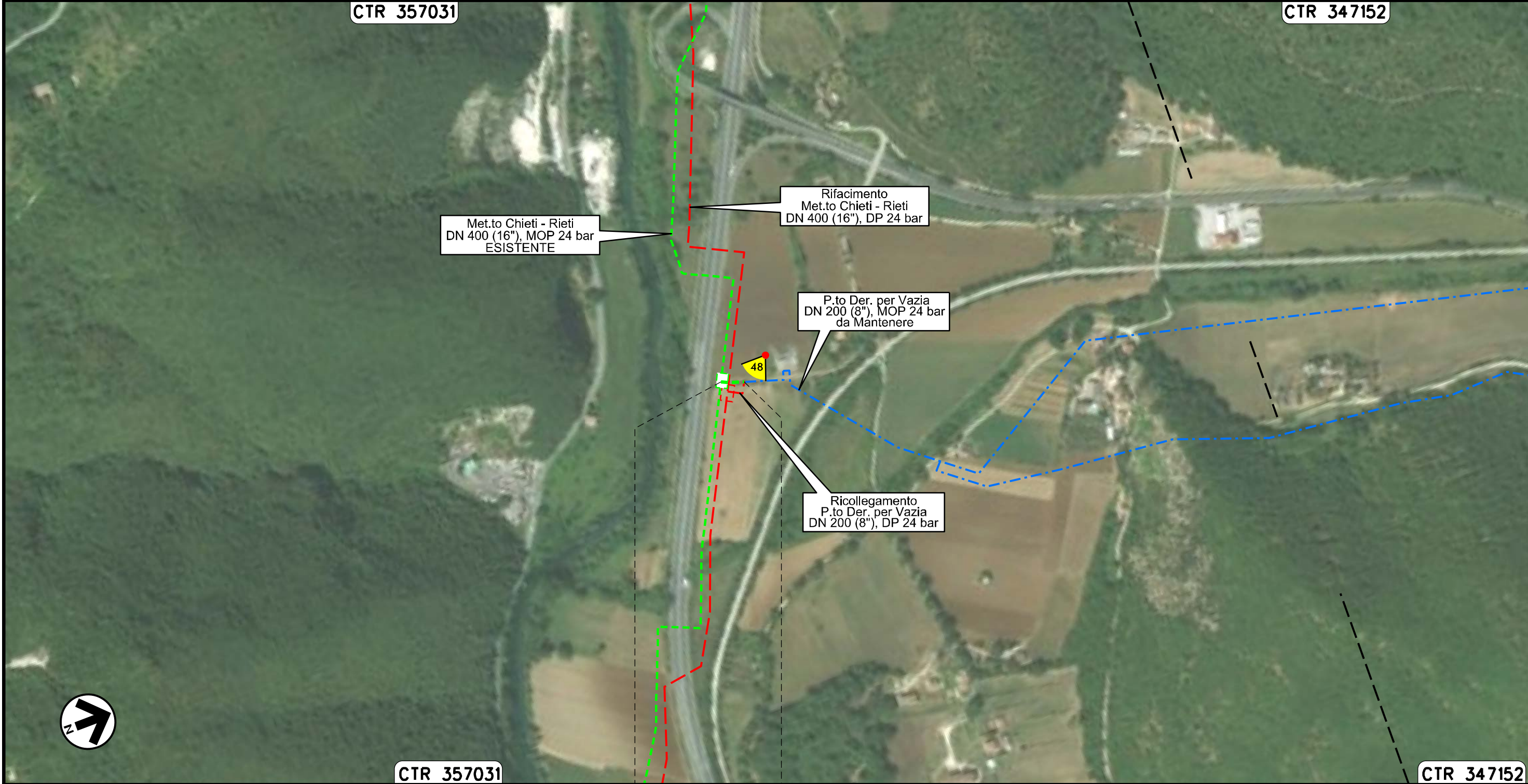
00	20.02.20	EMISSIONE	MESCHINI	CECCONI	CAPRIOTTI
INDICE	DATA	R E V I S I O N I	ELABORATO	VERIFICATO	APPROVATO
			Dis. PG-AF-435		
			Comm. NR /19094		

Foglio
31
di 34
Scala
1:5000



CTR 357031

CTR 347152



0+000 0+030

RIETI
RIETI

Il presente disegno e' di proprieta' aziendale - La Societa' tutelera' i propri diritti a termine di legge.

MET.TO RIETI - ROMA
DN 300 (12"), MOP 64 bar

Rimozione Condotta Esistente
AEROFOTOGRAMMETRIA

00	20.02.20	EMISSIONE	MESCHINI	CECCONI	CAPRIOTTI	Foglio 32 di 34
INDICE	DATA	R E V I S I O N I	ELABORATO	VERIFICATO	APPROVATO	
			Dis. PG-AF-435		Scala 1:10000	
			Comm. NR /19094			

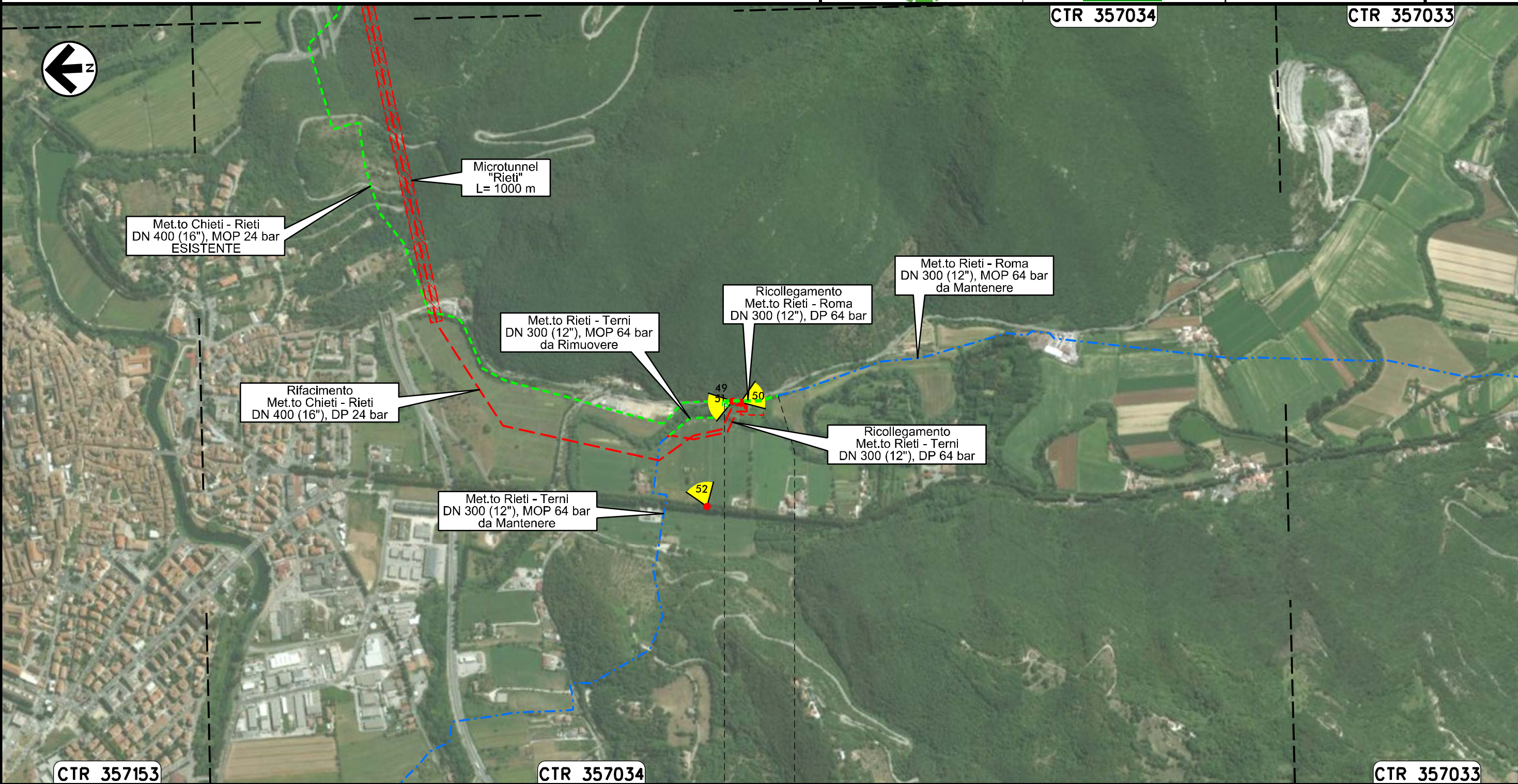


CTR 357034

CTR 357033



Il presente disegno e' di proprieta' aziendale - La Societa' tutelera' i propri diritti a termine di legge.




0+000 0+146

RIETI	
RIETI	

MET.TO RIETI - TERNI
DN 300 (12"), MOP 64 bar

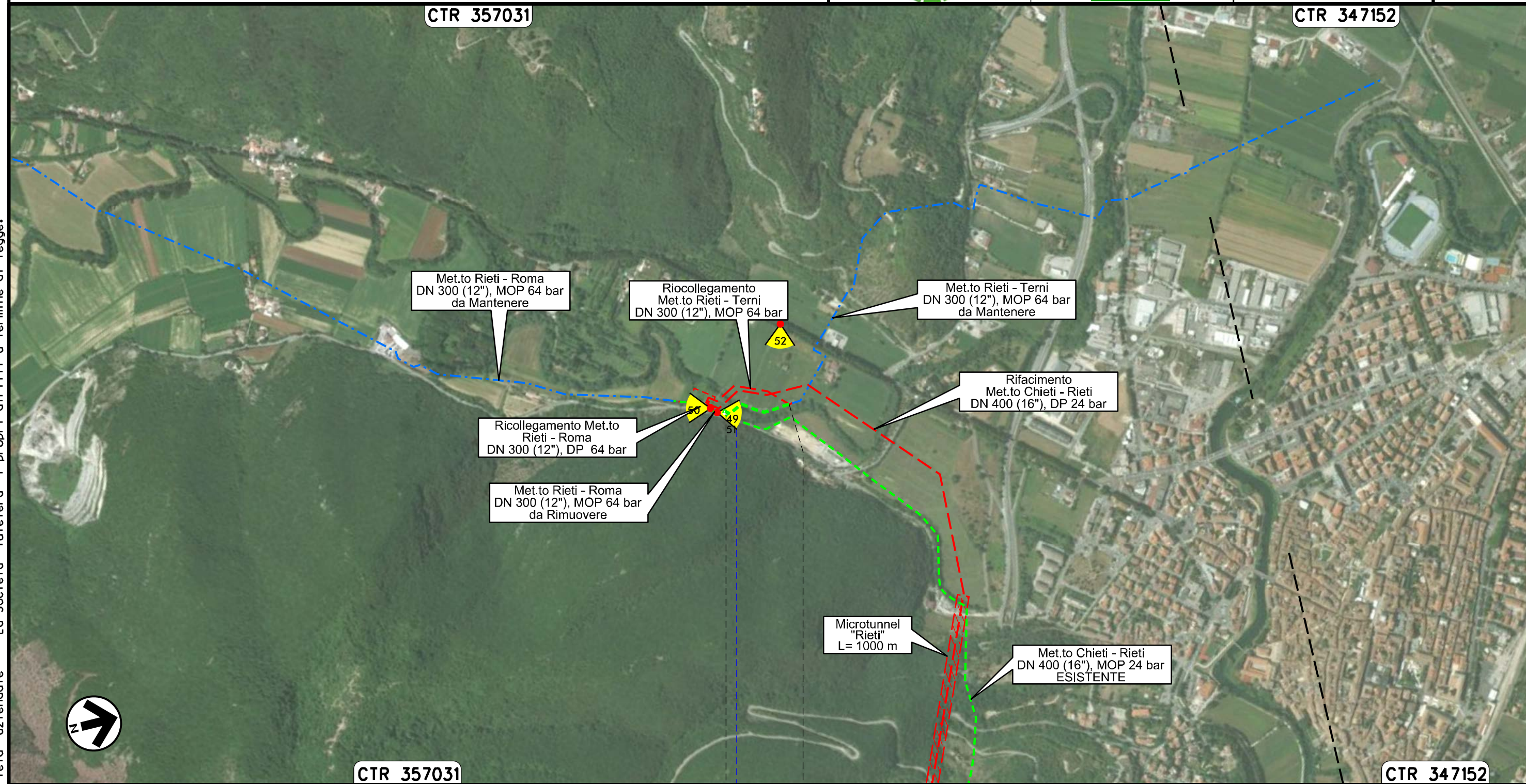
Rimozione Condotta Esistente
AEROFOTOGRAMMETRIA

00	20.02.20	EMISSIONE	MESCHINI	CECCONI	CAPRIOTTI		
INDICE	DATA	R E V I S I O N I			ELABORATO	VERIFICATO	APPROVATO
						Dis. PG-AF-435	
						Comm. NR /19094	

Foglio
33
di 34
Scala
1:10000

CTR 357031

CTR 347152



CTR 357031

CTR 347152

0+000 0+180



RIETI
RIETI

Fiume Turano

Il presente disegno e' di proprieta' aziendale - La Societa' tutelera' i propri diritti a termine di legge.

OPERE CONNESSE
su METANODOTTO CHIETI – RIETI
DN 400 (16”), MOP 24 bar

Rimozione Condotta Esistente
AEROFOTOGRAMMETRIA

00	20.02.20	EMISSIONE	MESCHINI	CECCONI	CAPRIOTTI
INDICE	DATA	R E V I S I O N I	ELABORATO	VERIFICATO	APPROVATO
					
			Dis. PG-AF-435		
			Comm. NR /19094		

Foglio
34
34
Scala 1:10000
1:5000

LEGENDA

SIMBOLOGIA CARTOGRAFICA

- | | | | |
|--|--|--|---|
| | Opere connesse da porre fuori esercizio e recuperare | | Impianti di opere connesse da porre fuori esercizio e recuperare |
| | Metanodotto da porre fuori esercizio e recuperare | | Impianti di linea da porre fuori esercizio e recuperare |
| | Metanodotto in progetto | | Impianti di linea in progetto |
| | Metanodotto in esercizio da ricollegare | | Impianti di linea in esercizio |
| | Metanodotti in esercizio | | Gallerie, Tunnel, Mini-Microtunnel, Raise Boring, T.O.C. e Direct Pipe. |
| | Altre condotte di terzi | | Limite sovrapposizione fogli |
| | Opere connesse in progetto | | |
| | Aree impianti stacco-terminale in progetto | | |
| | Aree impianti stacco-terminale esistenti | | |

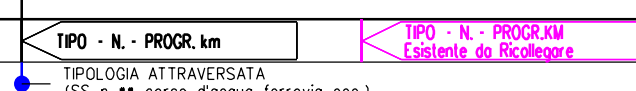
SIMBOLOGIA MECCANICA

- Punto di intercettazione di linea (P.I.L.)
- Punto di intercettazione di derivazione importante (P.I.D.I.)
- Punto di intercettazione di derivazione semplice con stacco da P.I.L. (P.I.D.S.)
- Punto di intercettazione e derivazione semplice con stacco da Linea (P.I.D.S.)
- Punto di intercettazione con discaggio di allacciamento (P.I.D.A.)
- Punto predisposto per il discaggio di allacciamento (P.P.D.A.)
- Punto di sezionamento elettrico terminale (P.S.E.T.)
- Stazione predisposta per lancio e ricevimento PIG
- Impianto di riduzione/egolazione della pressione

LEGENDA TEMATICA

- Punti di ripresa fotografici

Il presente disegno e' di proprieta' aziendale - La Societa' tutelera' i propri diritti a termine di legge.

Progressiva chilometrica	N.
Comuni	
Province	
Impianti	
Attraversamenti	
Tratto in rimozione con scavo a cielo aperto Tratti Esistenti da Ricollegare e Posa Polifora	TrattoX: xxx mt