STRATIGRAFIA - SH 10



STRATIGRAFIA - SH 11



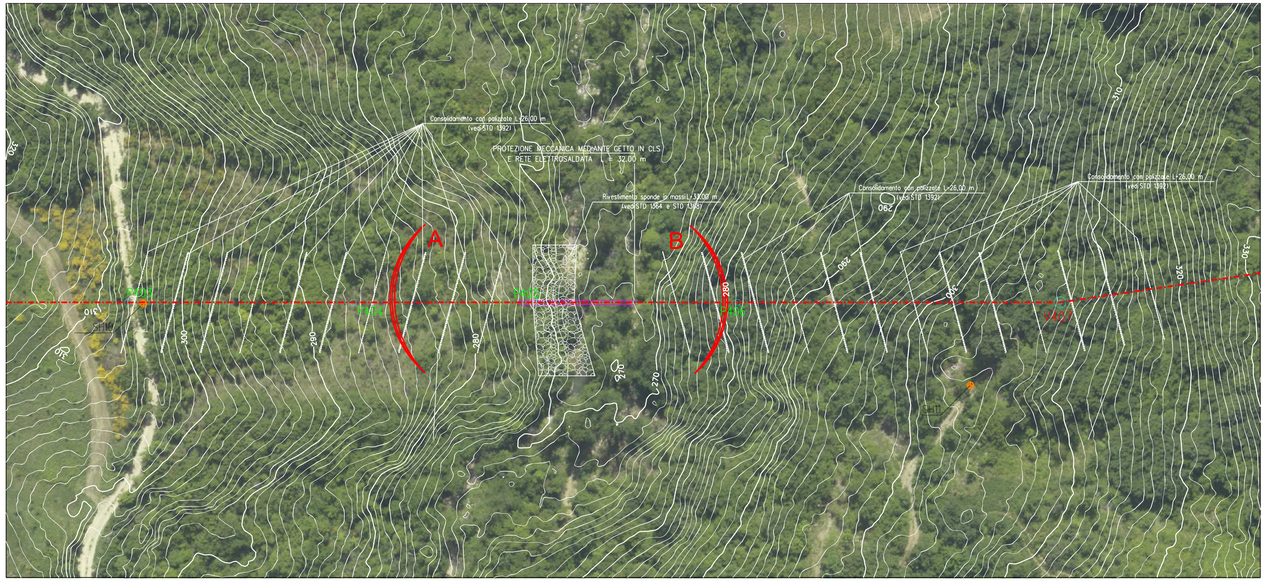

PIANO QUOTATO scala 1:500

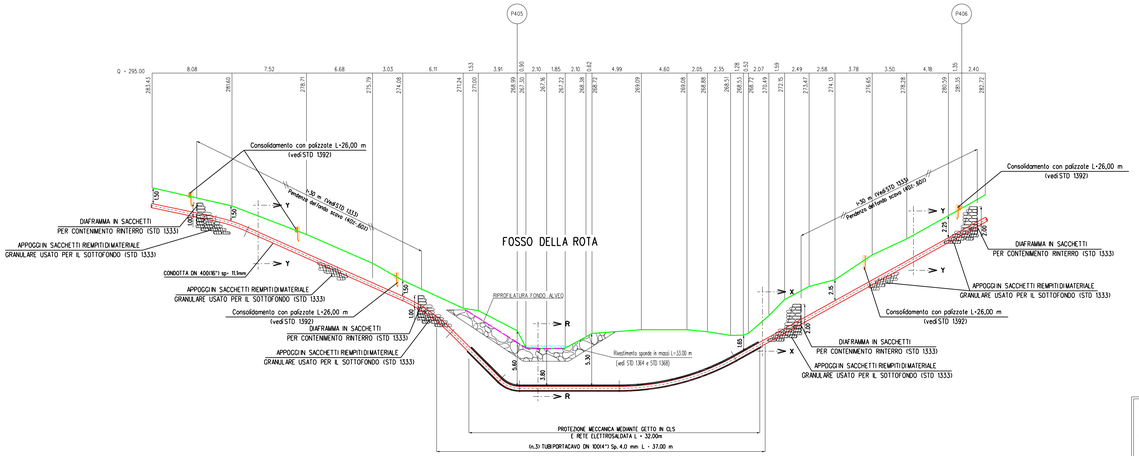

SEZIONE A - B scala 1:200

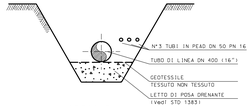

SEZIONE Y-Y

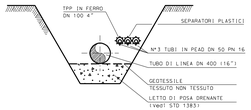

SEZIONE X-X

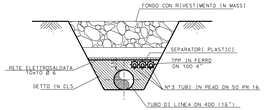

SEZIONE R-R

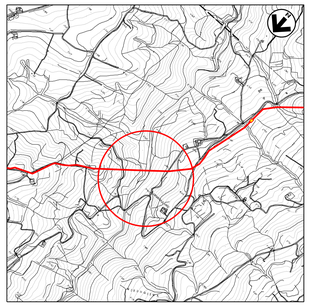

COROGRAFIA 1:10000
C.T.R. F. 360112

NOTA :
PRIMA DI PROCEDERE CON L'ESECUZIONE DEGLI SCAVI DEL METANODOTTO E' NECESSARIO ACCERTARE L'ESATTA UBICAZIONE PLANO-ALTIMETRICA DI TUTTI I SERVIZI INTERRATI INTERFERENTI

L'INDAGINE ANDRA' SVOLTA MEDIANTE L'ESECUZIONE DI SAGGI A MANO ED ALLA PRESENZA DI RAPPRESENTANTI DELL'ENTE PROPRIETARIO

DOCUMENTO DI PROPRIETA' Snam Rete Gas, LA SOTTO LA TUTELA VIGENTE PROPRIETÀ RIPRODUZIONE E DIVULGAZIONE VIETATA

0	31-03-2020	EMISSIONE	MARCHETTI	PIERNI	CAPPELLETTI
Rev.	DATA	DESCRIZIONE	ELABORATO	VERIFICATO	APPROVATO

Progetto: snam — Progettista: Enereco

DIS. AT-106
FG. 1 di 1

RIFACIMENTO METANODOTTO CHIETI - RIETI
DN 400 (16")- DP 24 bar

COMMESSA NR/ 19094
REVISIONE 00
SCALA 1:200 1:500

ATTRAVERSAMENTO "FOSSO DELLA ROTA" PROG. KM 21+725

Scostamento ⊥ .....
Scostamento asse .....