

Il presente disegno e' di proprieta' aziendale - La Societa' tutelera' i propri diritti a termine di legge.



COROGRAFIA Scala 1:500.000



00	20.02.20	EMISSIONE			
INDICE	DATA	R E V I S I O N I			
		 		Dis.	PG-TP-201
		OPERE CONNESSE su Rifacimento MET.TO CHIETI - RIETI DN 400 (16"), DP 24 bar		Fg.	1 di 35
				Comm.	NR /19094
		TRACCIATO DI PROGETTO		INDICE	00
				Scala	1:10000
				Sostituisce il .....	
				Sostituito dal .....	



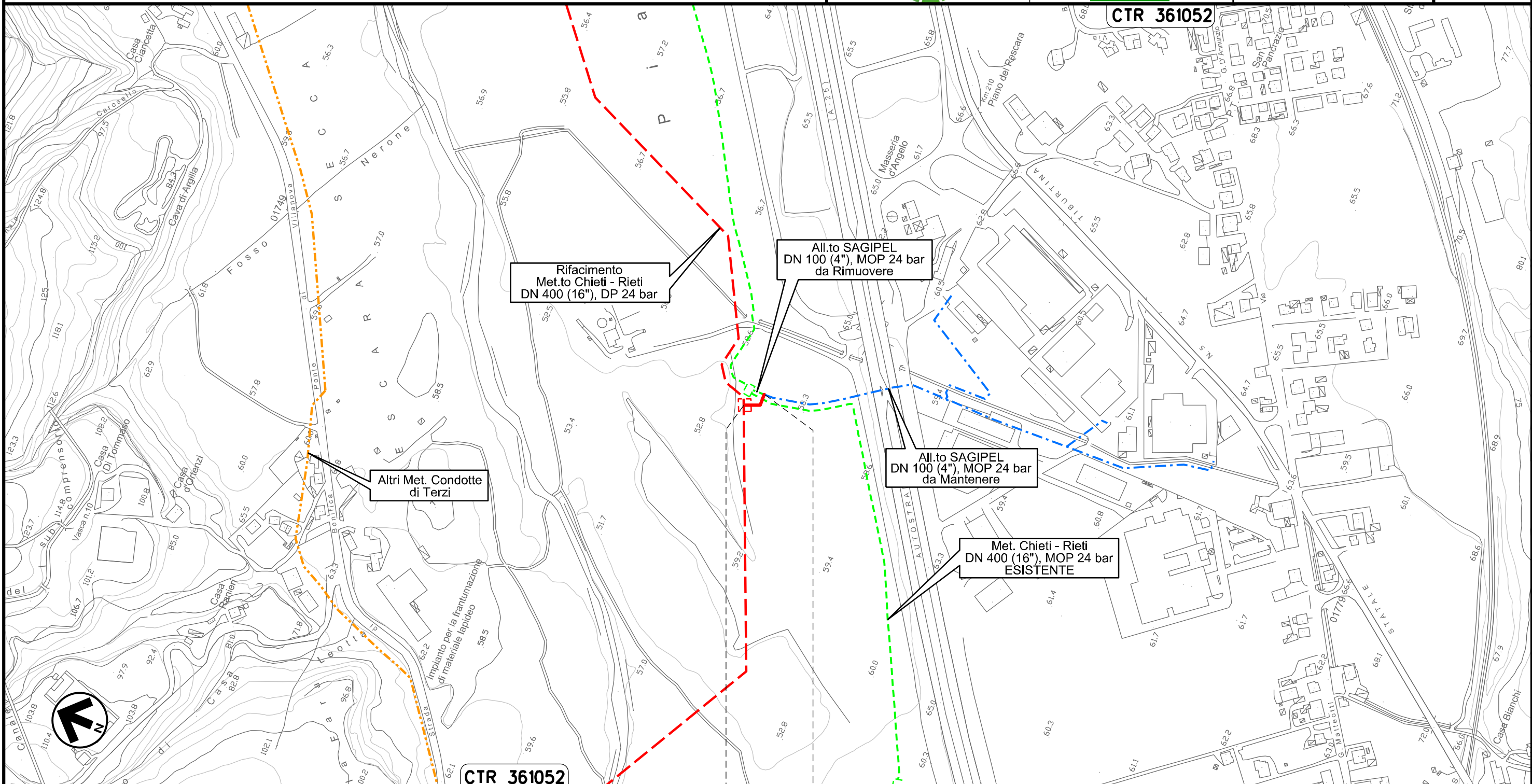
Ricollegamento Allacciamento SAGIPEL  
DN 100 (4"), DP 24 bar

00	20.02.20	EMISSIONE	CAMILLONI	PEDINI	CAPRIOTTI	Foglio <b>3</b>	
INDICE	DATA	R E V I S I O N I			ELABORATO	VERIFICATO	APPROVATO
		Dis. PG-TP-201				di 35	
		Comm. NR /19094				Scala 1:5000	

TRACCIATO DI PROGETTO



CTR 361052



0+000 0+037

MANOPELLO  
PESCARA

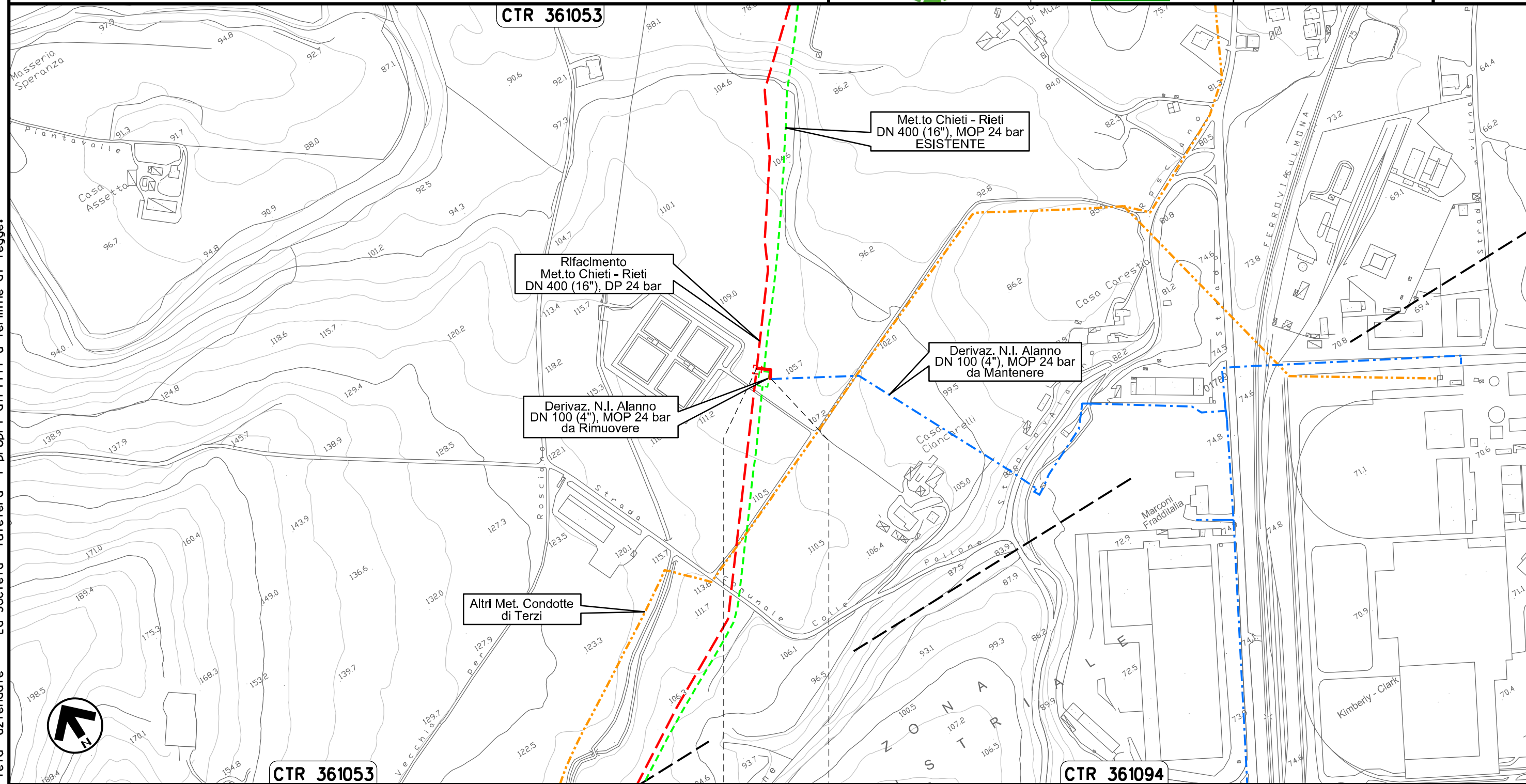
Il presente disegno e' di proprieta' aziendale - La Societa' tutelera' i propri diritti a termine di legge.

Ricollegamento Derivazione N.I. Alanno  
DN 100 (4"), DP 24 bar

00	20.02.20	EMISSIONE	CAMILLONI	PEDINI	CAPRIOTTI
INDICE	DATA	R E V I S I O N I		ELABORATO	VERIFICATO
				Dis. PG-TP-201	
				Comm. NR /19094	

Foglio  
**4**  
di 35  
Scala  
1:5000

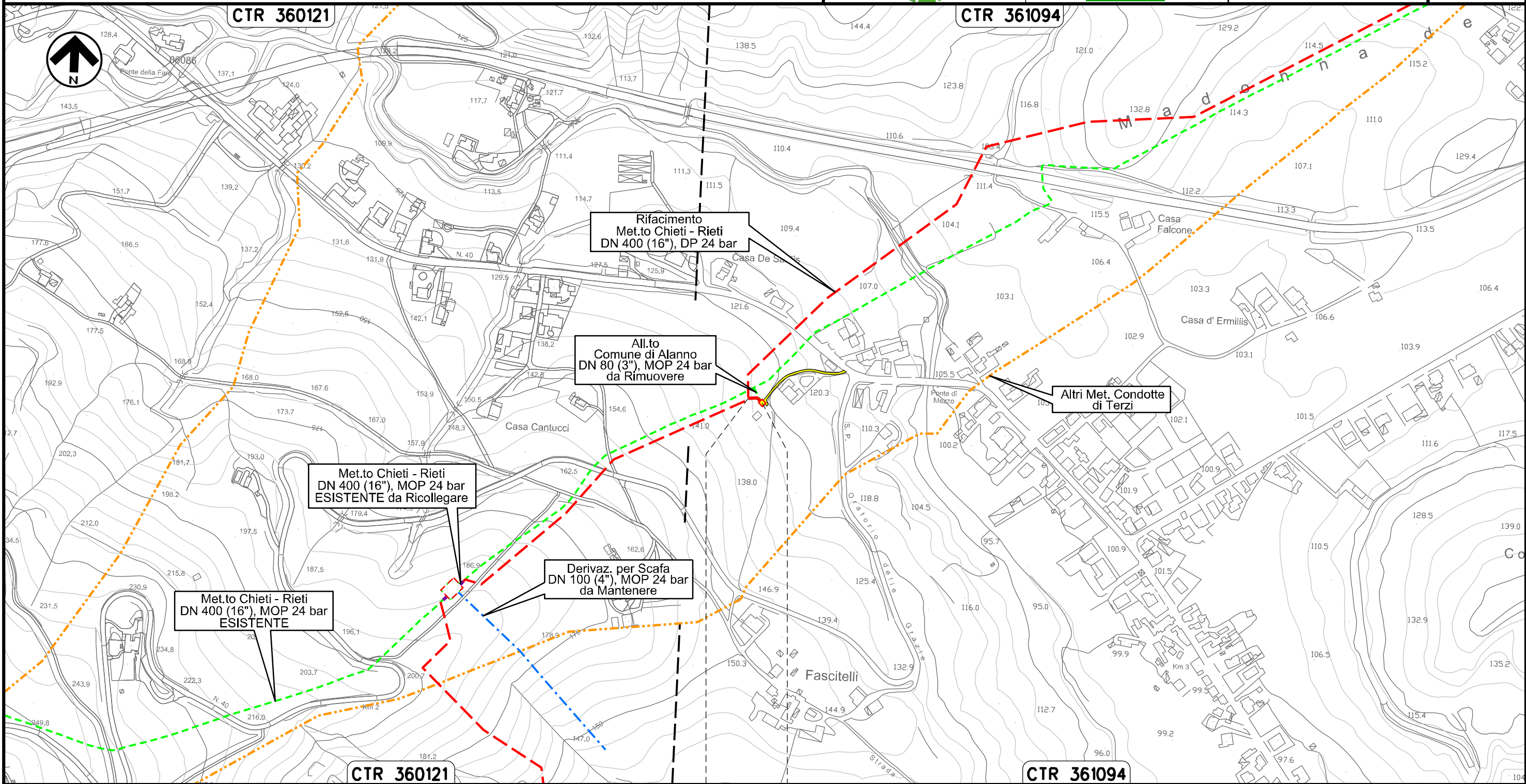
TRACCIATO DI PROGETTO



Nuovo Allacciamento Comune di Alanno  
DN 100 (4"), DP 24 bar

00	20.02.20	EMISSIONE	CAMILLONI	PEDINI	CAPRIOTTI	Foglio <b>5</b> di 35
INDICE	DATA	R E V I S I O N I	ELABORATO	VERIFICATO	APPROVATO	Scala 1:5000
			Dis.	PG-TP-201		
			Comm.	NR /19094		

TRACCIATO DI PROGETTO





Il presente disegno e' di proprieta' aziendale - La Societa' tutelera' i propri diritti a termine di legge.

0+000 0+020

ALANNO  
PESCARA

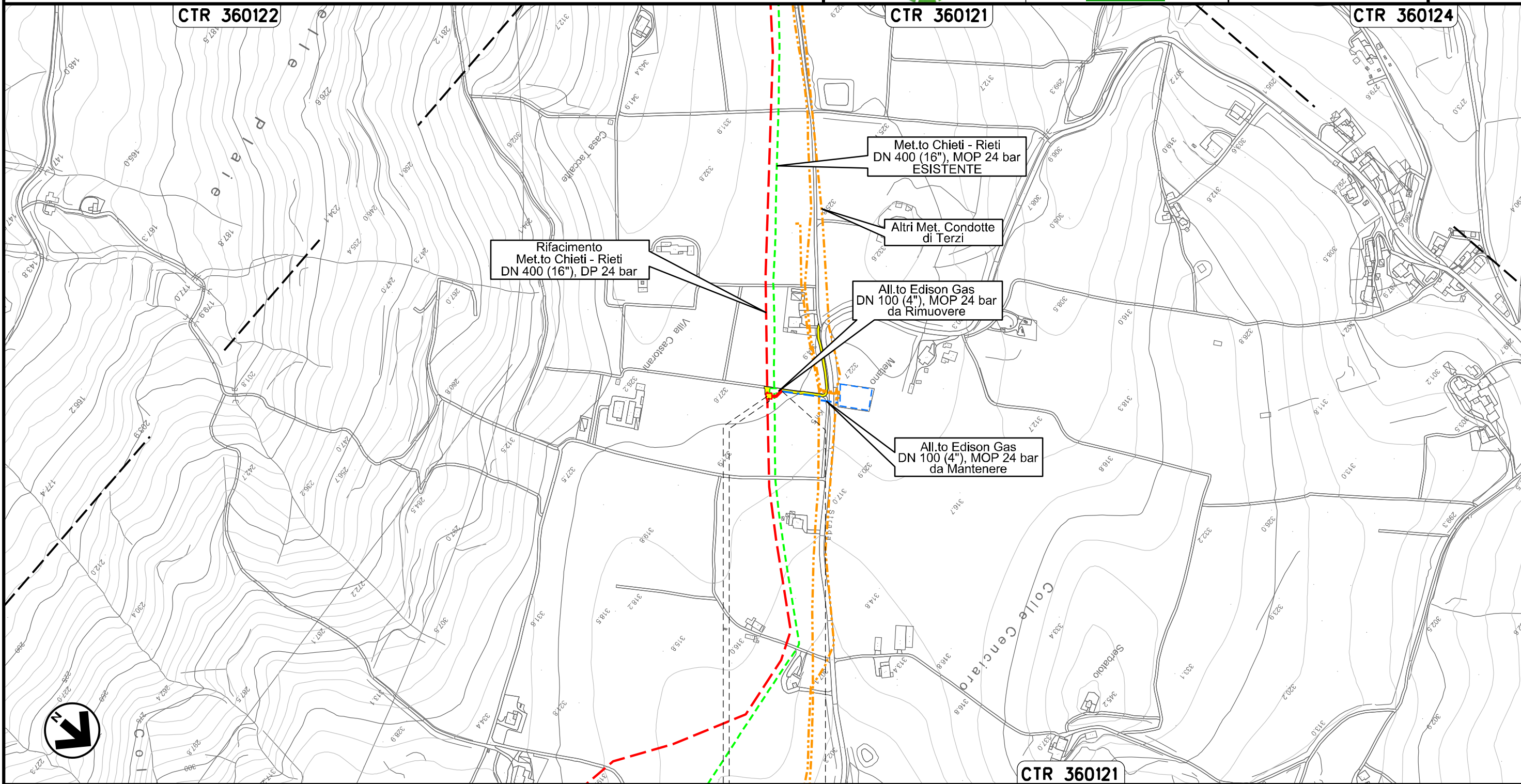
← PIDA Loc. Casa de Santis km 0+020 →

Ricollegamento Allacciamento Edison Gas  
DN 100 (4"), DP 24 bar

00	20.02.20	EMISSIONE	CAMILLONI	PEDINI	CAPRIOTTI		
INDICE	DATA	R E V I S I O N I			ELABORATO	VERIFICATO	APPROVATO
 			Dis. PG-TP-201				
			Comm. NR /19094				


Foglio  
**6**  
di 35  
Scala  
1:5000

TRACCIATO DI PROGETTO



0+000      0+022

ALANNO  
PESCARA


 PIDA Loc. Villa Castorani  
km 0+003

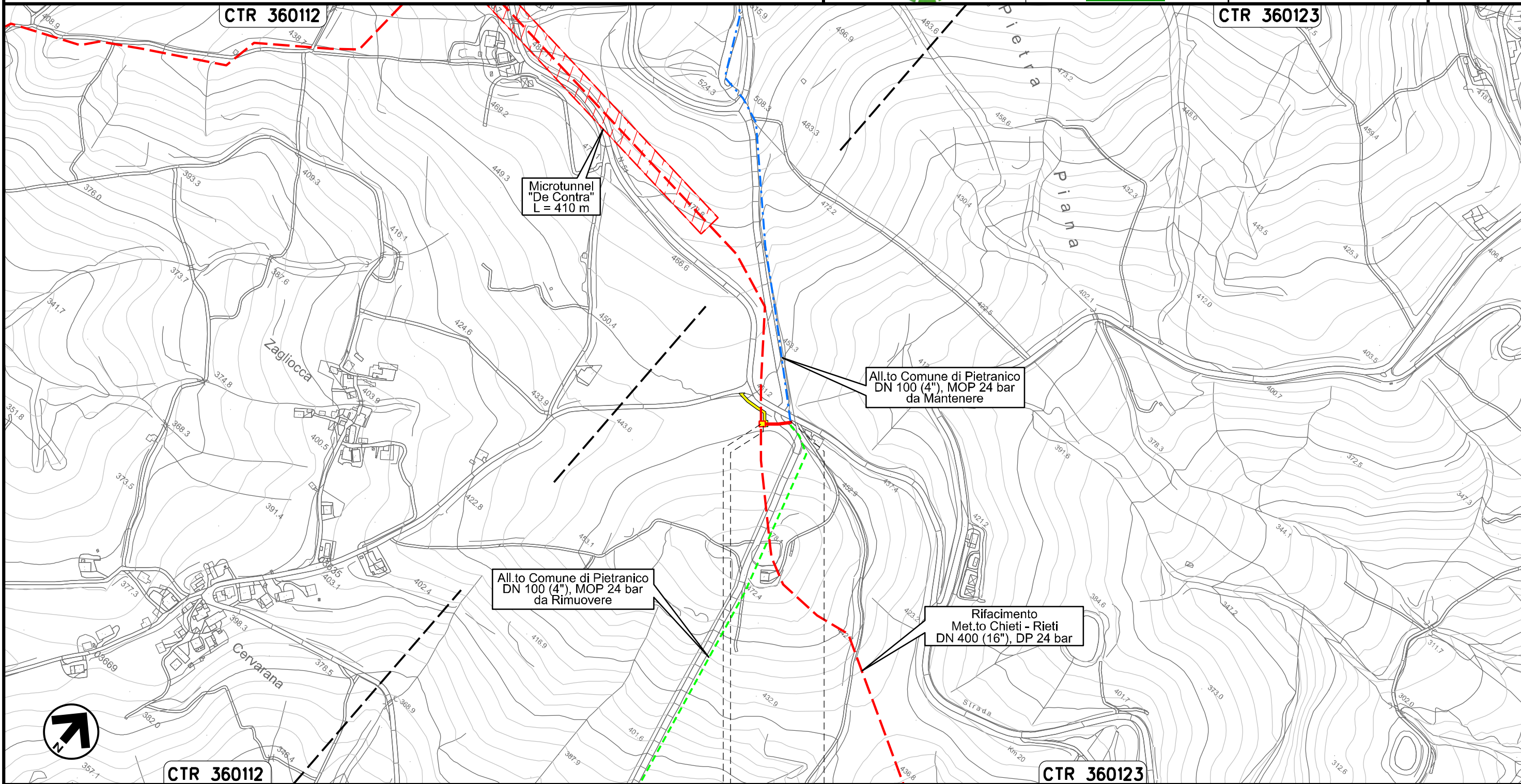
Il presente disegno e' di proprieta' aziendale - La Societa' tutelera' i propri diritti a termine di legge.

Ricollegamento Allacciamento Comune di Pietranico  
DN 100 (4"), DP 24 bar

00	20.02.20	EMISSIONE	CAMILLONI	PEDINI	CAPRIOTTI
INDICE	DATA	REVISIONI	ELABORATO	VERIFICATO	APPROVATO
			Dis. PG-TP-201		
			Comm. NR /19094		

Foglio  
**7**  
di 35  
Scala  
1:5000

TRACCIATO DI PROGETTO



Il presente disegno e' di proprieta' aziendale - La Societa' tutelera' i propri diritti a termine di legge.

0+000      0+040

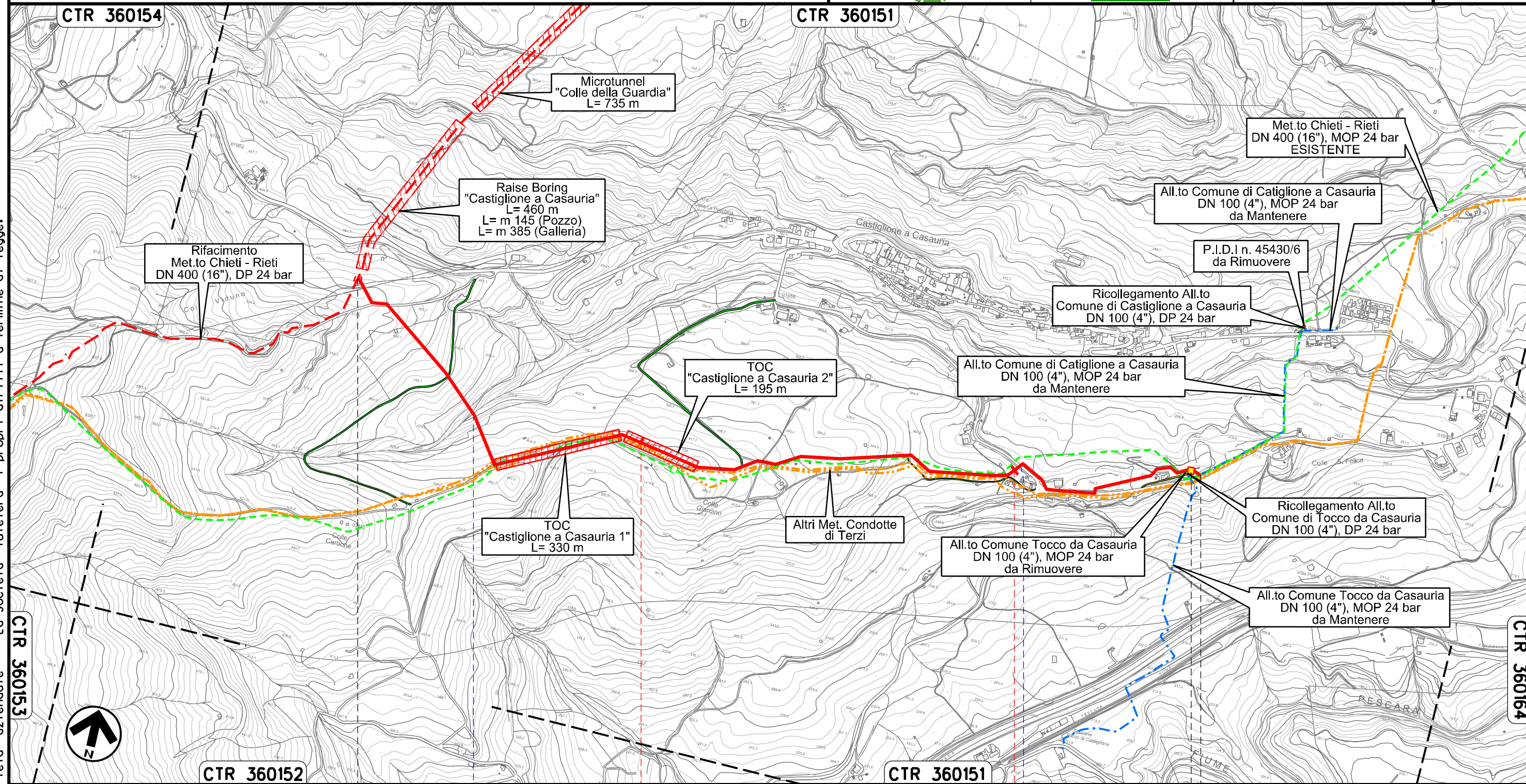
CASTIGLIONE  
A CASURIA  
PESCARA

↑ PIDS Loc. De Contra  
km 0+003

Derivazione per Tocco e Castiglione a Casauria  
DN 100 (4"), DP 24 bar

00	20.02.20	EMISSIONE	CAMILLONI	PEDINI	CAPRIOTTI	Foglio 8	
INDICE	DATA	R E V I S I O N I			ELABORATO	VERIFICATO	APPROVATO
		snam		Enereco		Dis. PG-TP-201	
						di 35	
				Comm. NR /19094		Scala 1:10000	

TRACCIATO DI PROGETTO



Il presente disegno e' di proprieta' aziendale - La Societa' tutelera' i propri diritti a termine di legge.

CTR 360153



CTR 360152

0+000

1

CTR 360151

2

2+546

PESCOSANSONESCO

CASTIGLIONE A CASAURIA

PESCARA

Fosso dei Colli



S.P. n.70

PIL Loc. Colle San Felice km 2+520



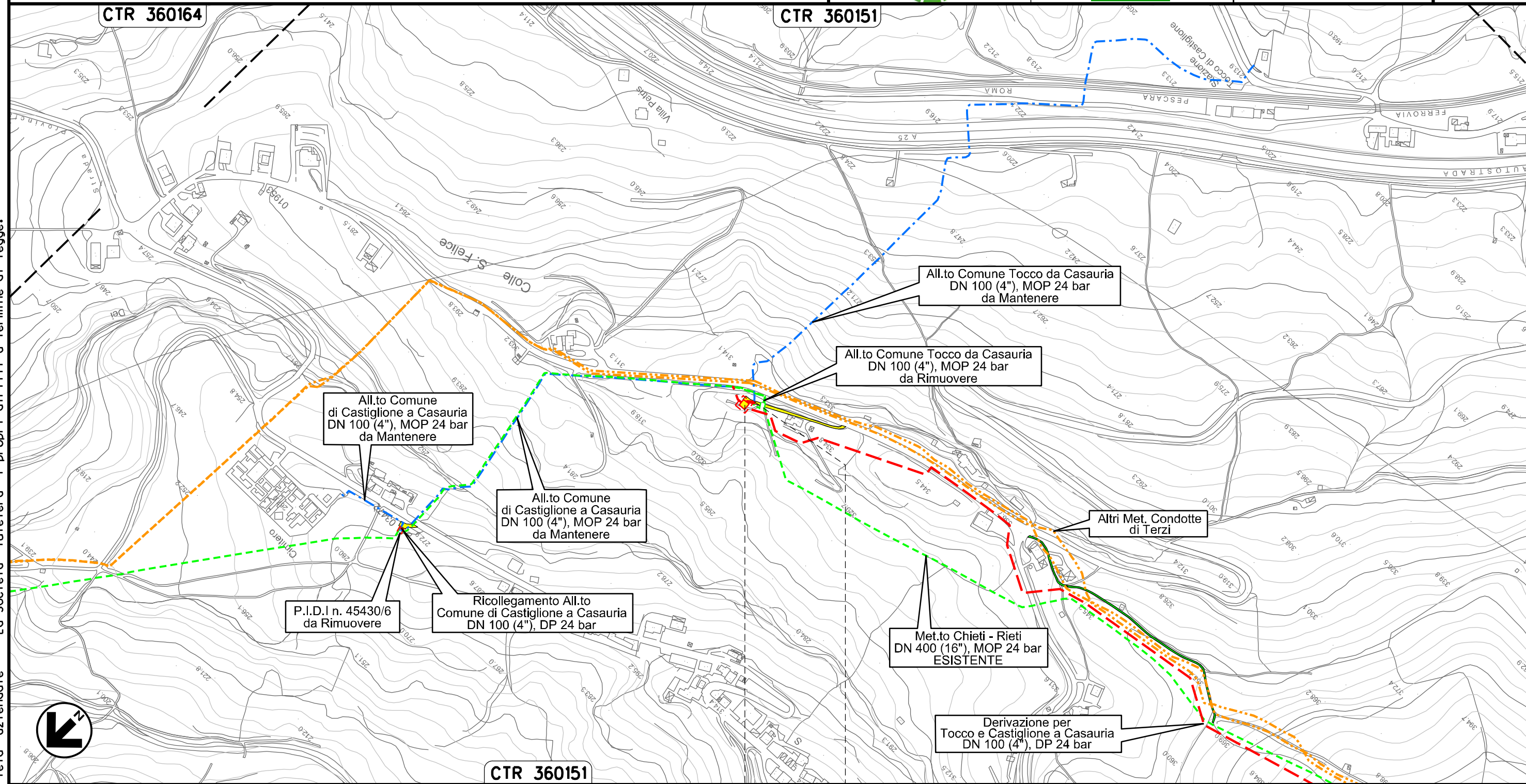


Ricollegamento Allacciamento Comune Tocco da Casauria  
DN 100 (4"), DP 24 bar

00	20.02.20	EMISSIONE	CAMILLONI	PEDINI	CAPRIOTTI
INDICE	DATA	R E V I S I O N I		ELABORATO	VERIFICATO
 			Dis. PG-TP-201	APPROVATO	
			Comm. NR /19094	Scala 1:5000	

Foglio  
**9**  
di 35  
Scala  
1:5000

TRACCIATO DI PROGETTO




Il presente disegno e' di proprieta' aziendale - La Societa' tutelera' i propri diritti a termine di legge.



0+000      0+016

CASTIGLIONE A  
CASAURIA  
PESCARA

PIDS Loc. Colle San Felice  
km 0+000

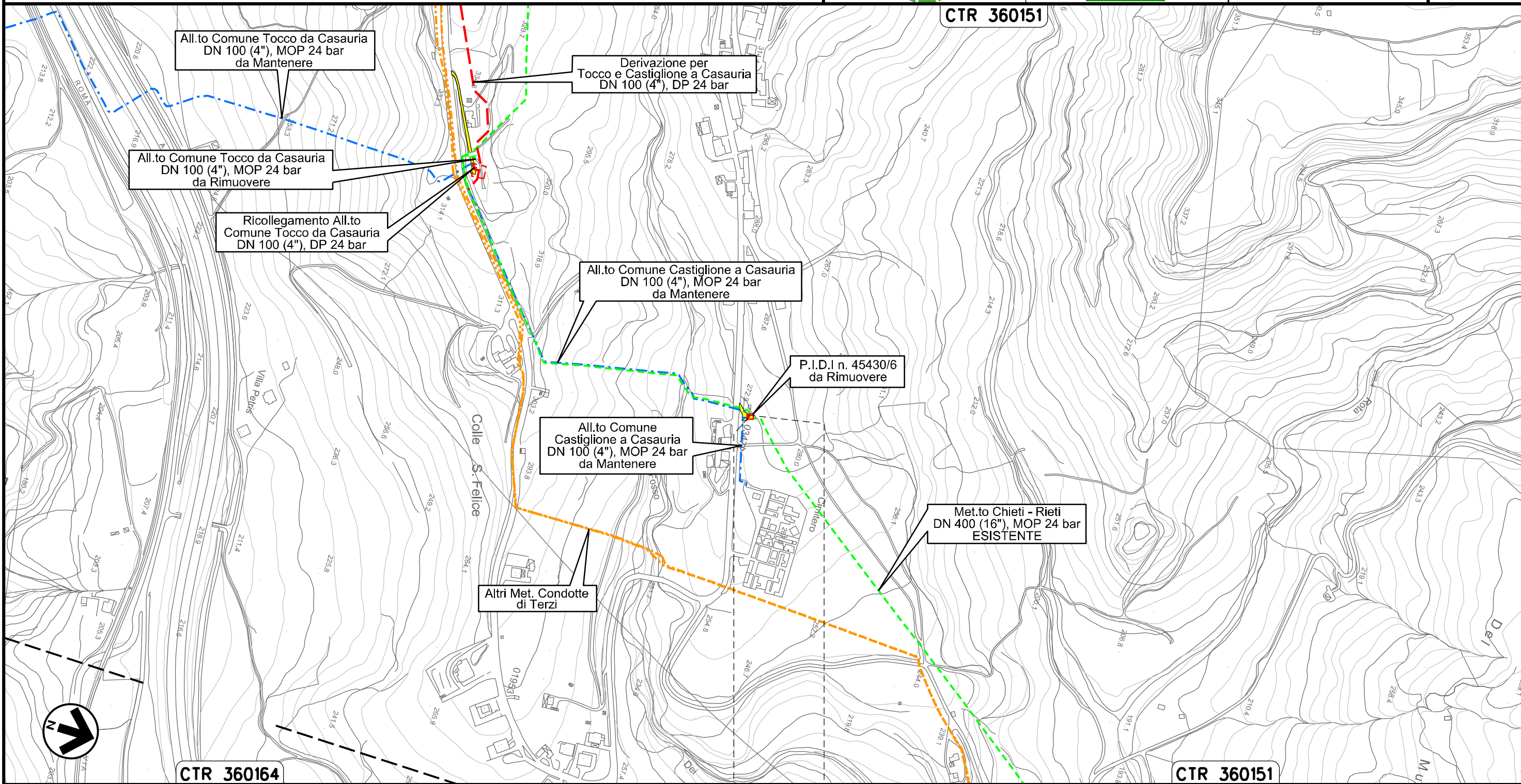


Ricollegamento Allacciamento Comune di Castiglione a Casauria  
DN 100 (4"), DP 24 bar

00	20.02.20	EMISSIONE	CAMILLONI	PEDINI	CAPRIOTTI		
INDICE	DATA	R E V I S I O N I			ELABORATO	VERIFICATO	APPROVATO
snam			Enereco			Dis. PG-TP-201	
						Comm. NR /19094	

Foglio  
**10**  
di 35  
Scala  
1:5000

TRACCIATO DI PROGETTO



0+000 0+005

CASTIGLIONE  
A CASAURIA  
PESCARA

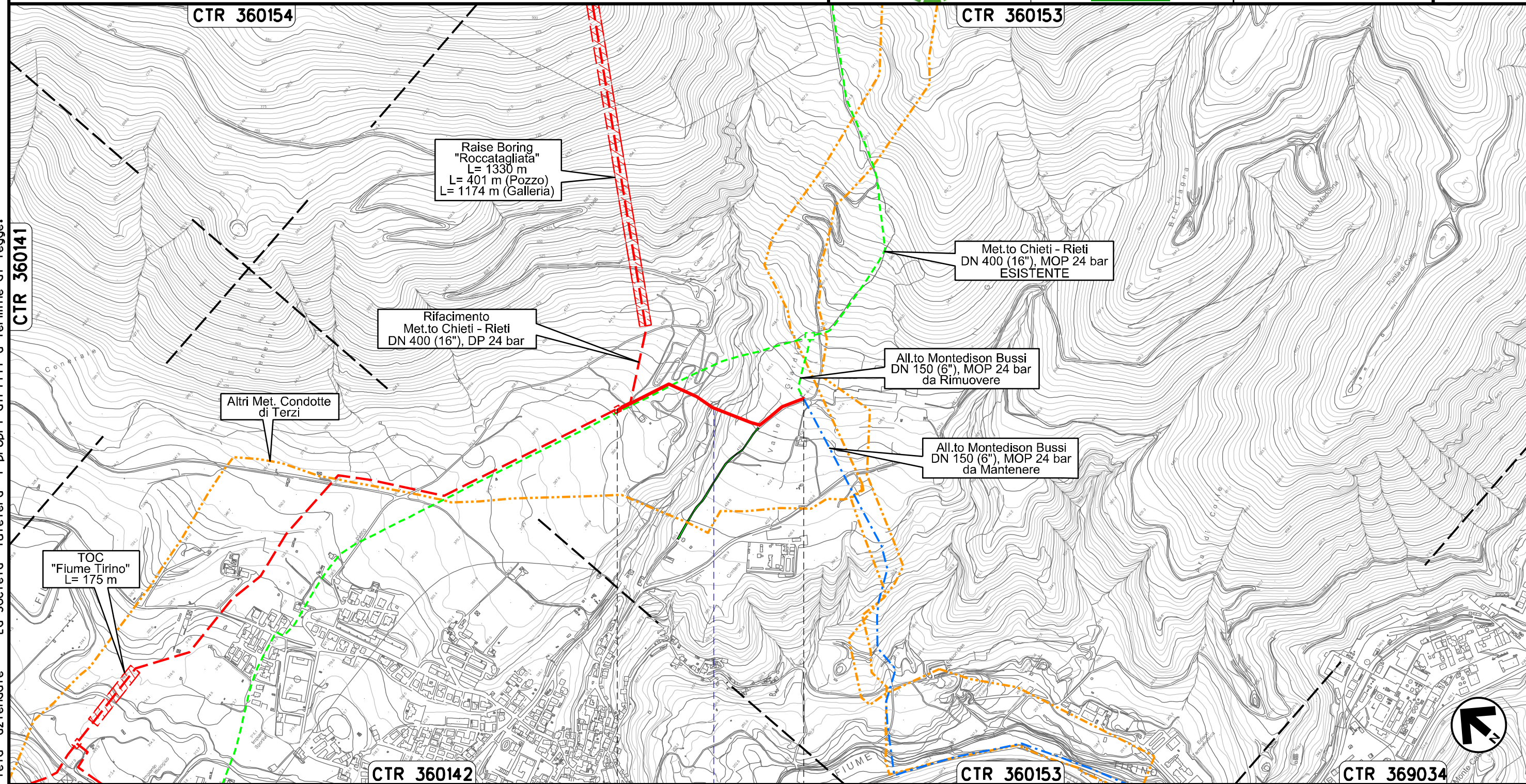
PIDA Loc. Colle San Felice  
km 0+000

Il presente disegno e' di proprieta' aziendale, tutelera' i propri diritti a termine di legge.

Ricollegamento Allacciamento Montedison Bussi  
DN 150 (6"), DP 24 bar

00	20.02.20	EMISSIONE	CAMILLONI	PEDINI	CAPRIOTTI	Foglio
INDICE	DATA	R E V I S I O N I	ELABORATO	VERIFICATO	APPROVATO	11
			Dis. PG-TP-201			di 35
			Comm. NR /19094			Scala 1:10000

TRACCIATO DI PROGETTO



Il presente disegno e' di proprieta' aziendale - La Societa' tutelera' i propri diritti a termine di legge.



0+000 0+539

BUSSI SUL TIRINO  
PESCARA

Il Rivaccio

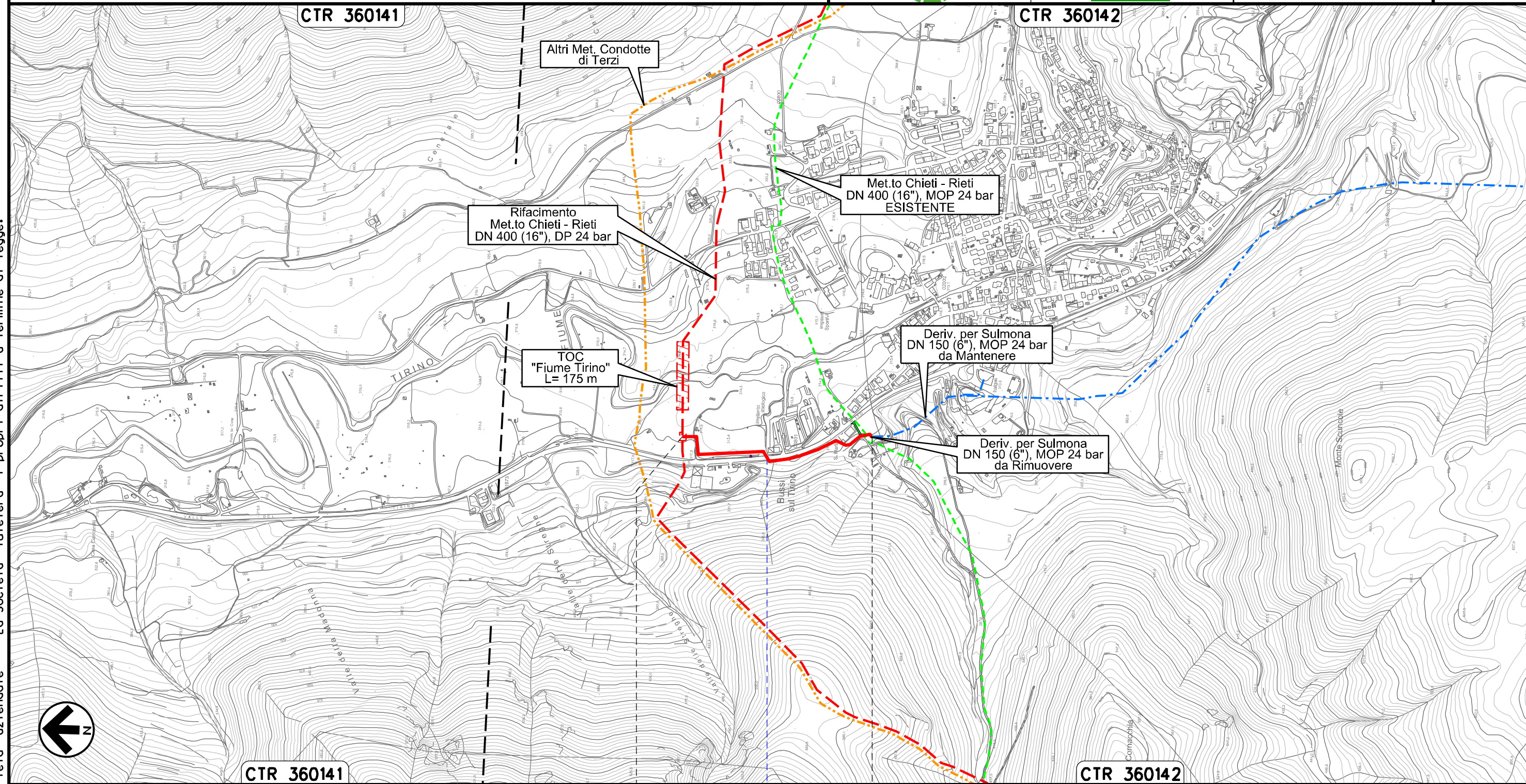


Ricollegamento Derivazione per Sulmona  
DN 150 (6"), DP 24 bar

00	20.02.20	EMISSIONE	CAMILLONI	PEDINI	CAPRIOTTI		
INDICE	DATA	R E V I S I O N I			ELABORATO	VERIFICATO	APPROVATO
 			Dis. PG-TP-201				
			Comm. NR /19094				

Foglio  
**12**  
di 35  
Scala  
1:10000

TRACCIATO DI PROGETTO



Il presente disegno e' di proprieta' aziendale - La Societa' tutelera' i propri diritti a termine di legge.

CTR 360141

CTR 360142

0+000

0+565

BUSSI SUL TIRINO  
PESCARA

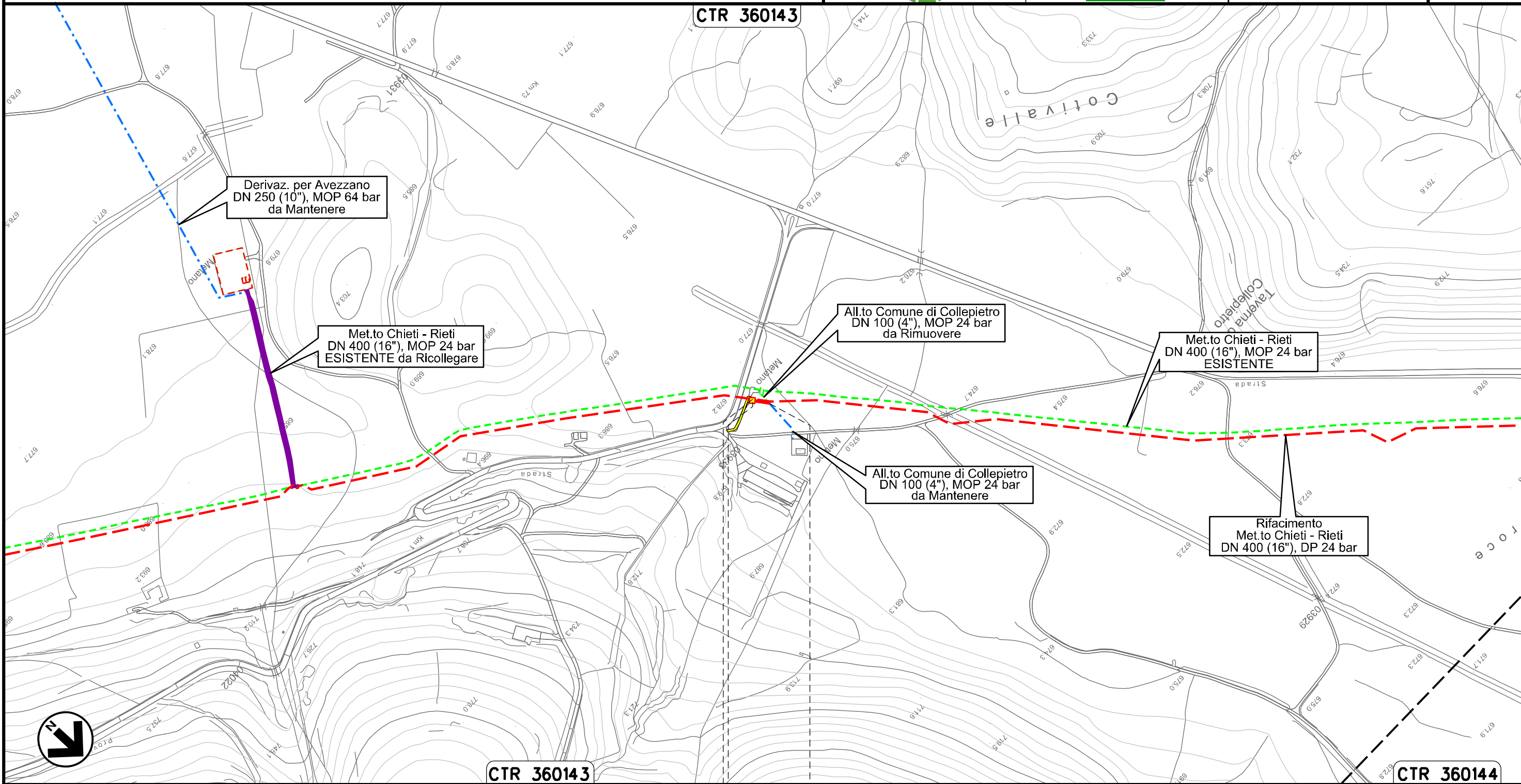
S.S. n. 153

Ricollegamento Allacciamento Comune di Collepietro  
DN 100 (4"), DP 24 bar

00	20.02.20	EMISSIONE	CAMILLONI	PEDINI	CAPRIOTTI		
INDICE	DATA	R E V I S I O N I			ELABORATO	VERIFICATO	APPROVATO
		Dis. PG-TP-201					
		Comm. NR /19094					

Foglio  
**13**  
di 35  
Scala  
1:5000

TRACCIATO DI PROGETTO



Il presente disegno e' di proprieta' aziendale - La Societa' tutelera' i propri diritti a termine di legge.

0+000 0+024

COLLEPIETRO  
L'AQUILA

PIDA Loc. Taverna di Collepietro km 0+003

Nuovo Allacciamento Comune di Prata D'Ansidonia  
DN 100 (4"), DP 24 bar

00	20.02.20	EMISSIONE
INDICE	DATA	REVISIONI

CAMILIONI	PEDINI	CAPRIOTTI
ELABORATO	VERIFICATO	APPROVATO

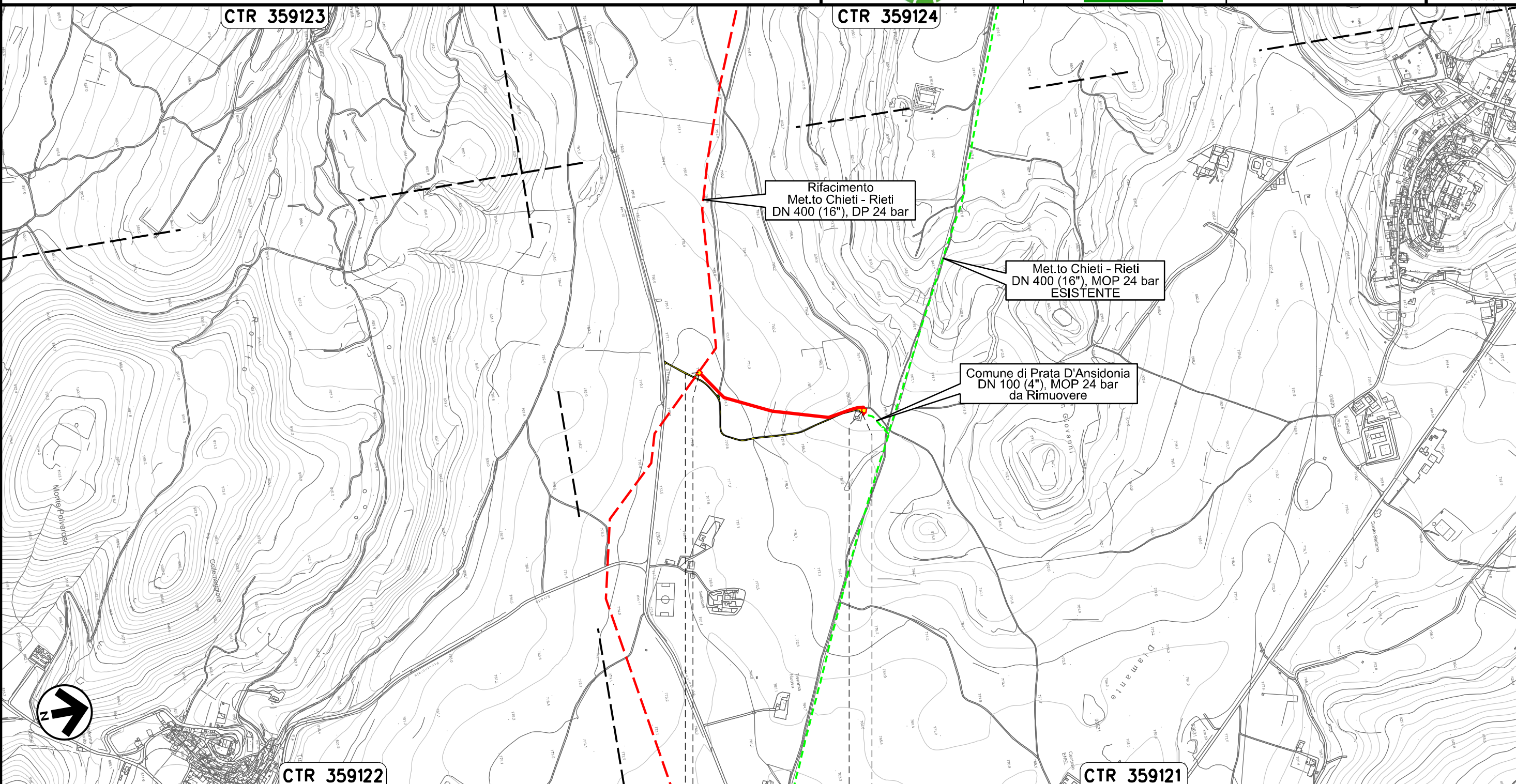
Foglio  
**14**  
di 35  
Scala  
1:10000

TRACCIATO DI PROGETTO



Dis. PG-TP-201  
Comm. NR /19094

Il presente disegno e' di proprieta' aziendale - La Societa' tutelera' i propri diritti a termine di legge.




0+000

0+479



PRATA D'ANSIDONIA  
L'AQUILA

PIDS Loc. Settefondi  
km 0+003

PIDA Loc. Colle San Giovanni  
km 0+465

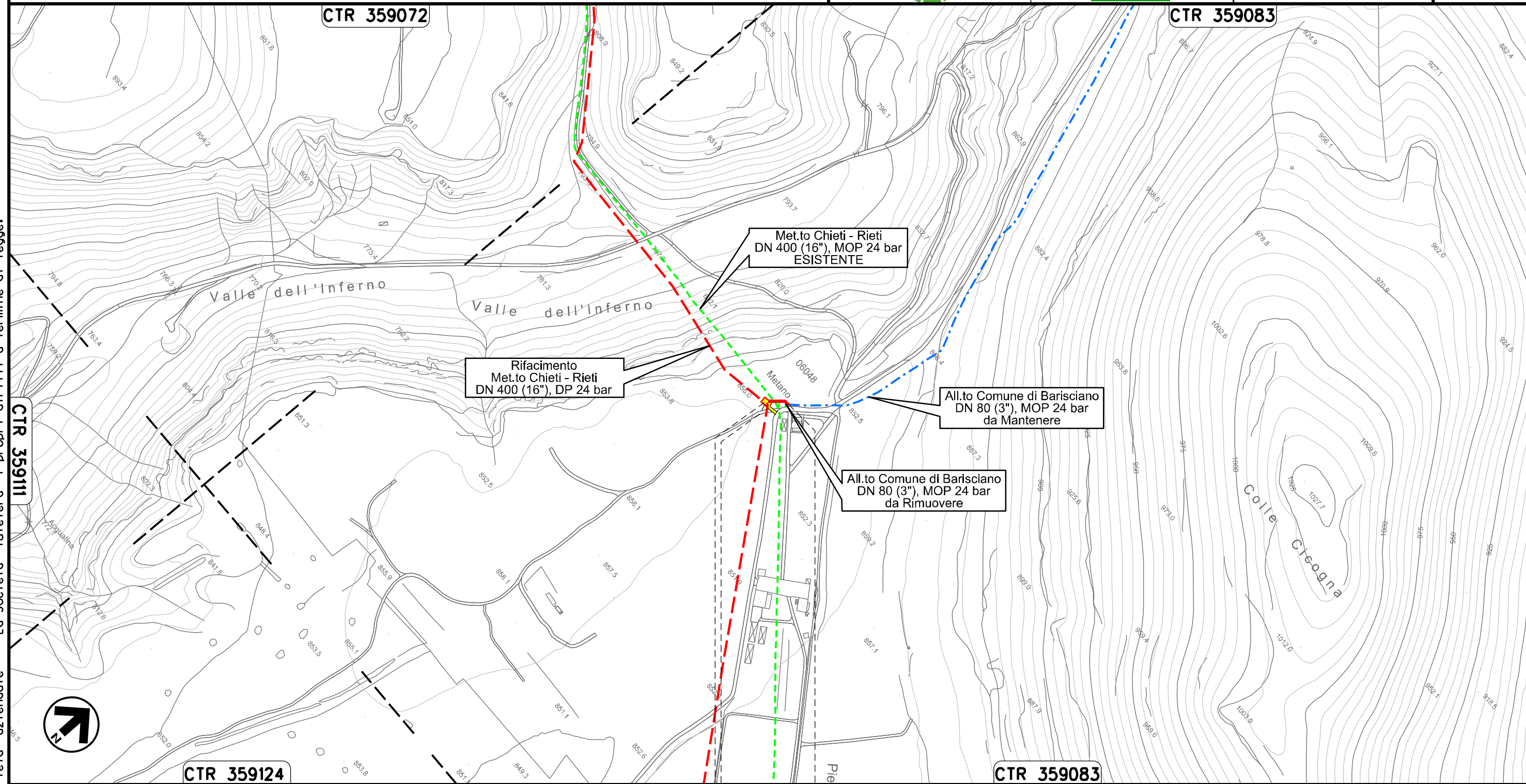


Ricollegamento Allacciamento Comune di Barisciano  
DN 100 (4"), DP 24 bar

00	20.02.20	EMISSIONE	CAMILLONI	PEDINI	CAPRIOTTI		
INDICE	DATA	R E V I S I O N I			ELABORATO	VERIFICATO	APPROVATO
 			Dis. PG-TP-201		Scala 1:5000		
			Comm. NR /19094				

Foglio  
**15**  
di 35  
Scala  
1:5000

TRACCIATO DI PROGETTO



0+000      0+034

BARISCIANO  
L'AQUILA

PIDS Loc. Valle dell'Inferno  
km 0+003



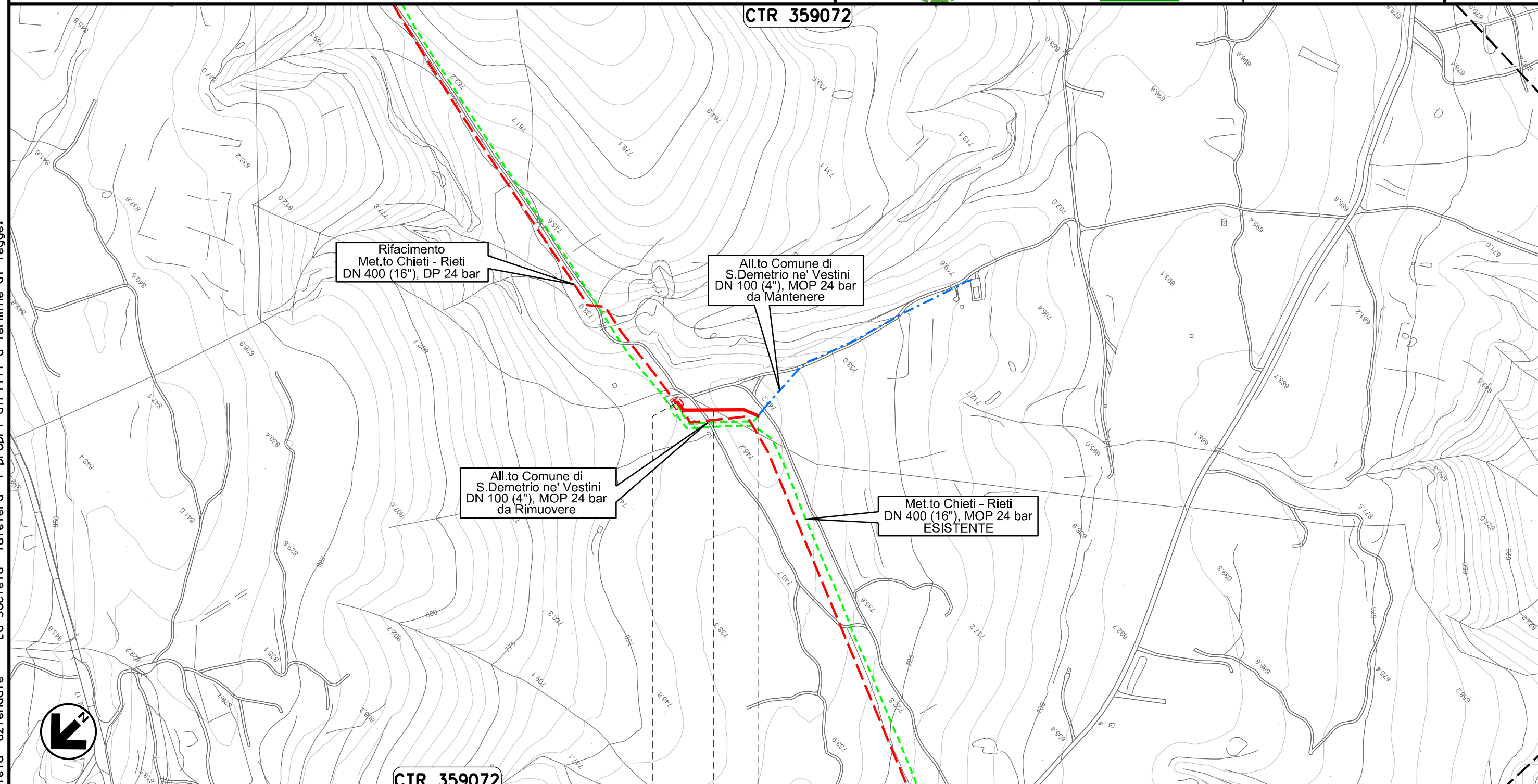
Il presente disegno e' di proprieta' aziendale - La Societa' tutelera' i propri diritti a termine di legge.

00	20.02.20	EMISSIONE	CAMILLONI	PEDINI	CAPRIOTTI
INDICE	DATA	R E V I S I O N I		ELABORATO	VERIFICATO
			Dis. PG-TP-201		
			Comm. NR /19094		

TRACCIATO DI PROGETTO



CTR 359072



CTR 359072

0+000      0+113

POGGIO PICENZE      L'AQUILA      SAN DEMETRIO NE' VESTINI

Il presente disegno e' di proprieta' aziendale - La Societa' tutelera' i propri diritti a termine di legge.



Ricollegamento Allacciamento Comune di Poggio Picenze  
DN 100 (4"), DP 24 bar

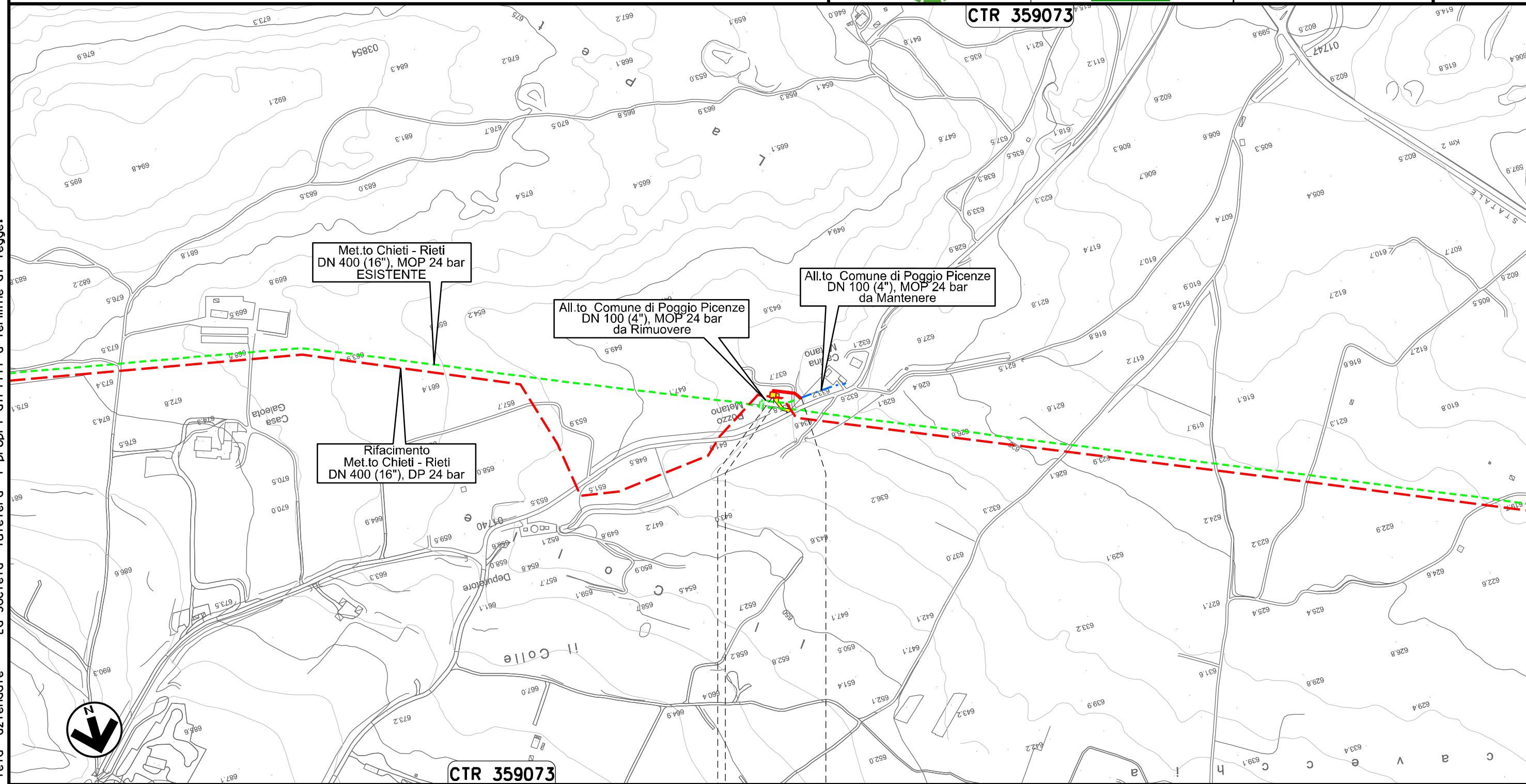
00	20.02.20	EMISSIONE	CAMILLONI	PEDINI	CAPRIOTTI		
INDICE	DATA	R E V I S I O N I			ELABORATO	VERIFICATO	APPROVATO
			Dis. PG-TP-201		di 35		
			Comm. NR /19094		Scala 1:5000		

Foglio  
**17**  
di 35  
Scala  
1:5000

TRACCIATO DI PROGETTO



CTR 359073



Met.to Chieti - Rieti  
DN 400 (16"), MOP 24 bar  
ESISTENTE

All.to Comune di Poggio Picenze  
DN 100 (4"), MOP 24 bar  
da Rimuovere

All.to Comune di Poggio Picenze  
DN 100 (4"), MOP 24 bar  
da Mantenere

Rifacimento  
Met.to Chieti - Rieti  
DN 400 (16"), DP 24 bar

CTR 359073

0+000      0+047

POGGIO PICENZE  
L'AQUILA

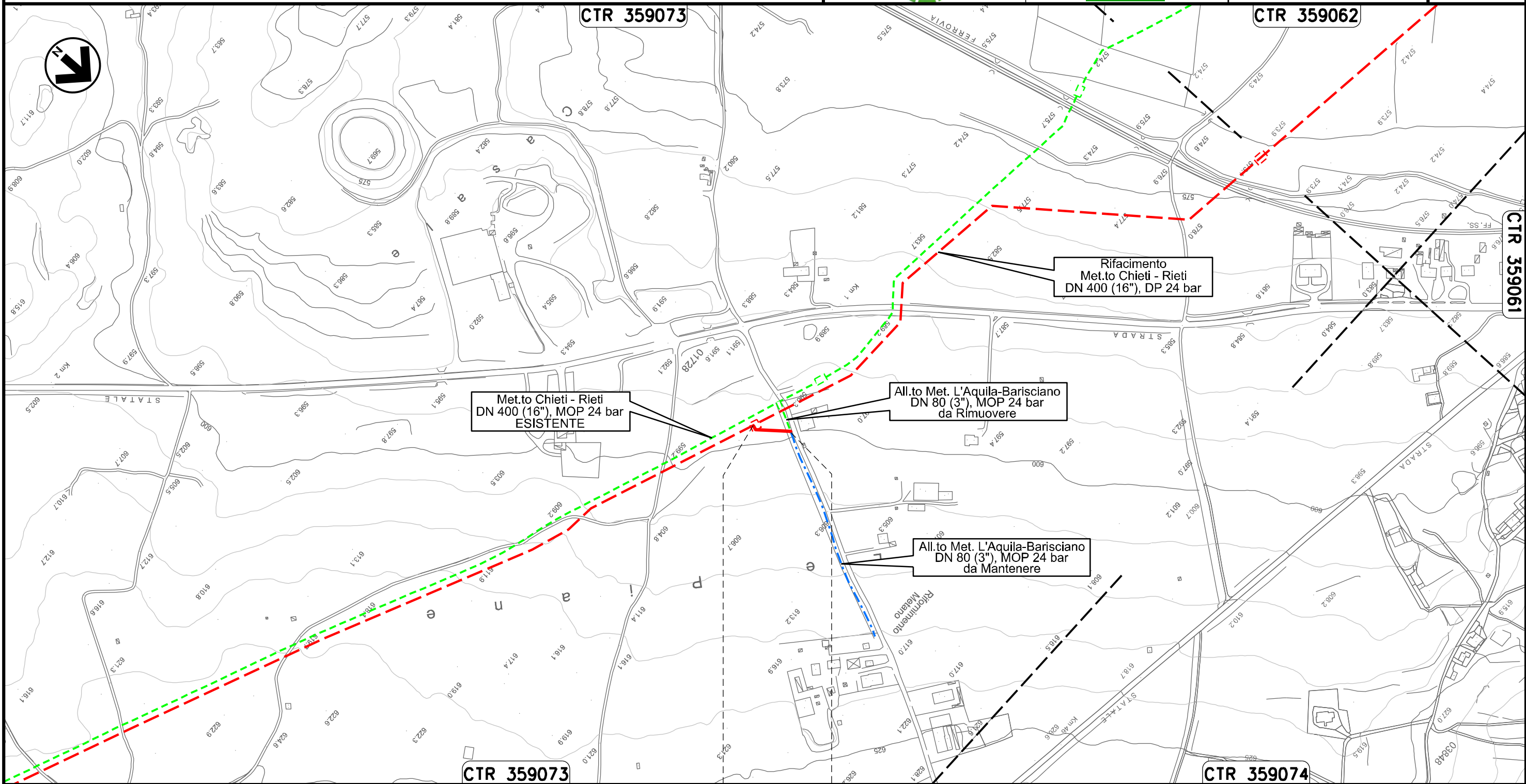
PIDA Loc. La Petrarà  
km 0+003

Il presente disegno e' di proprieta' aziendale - La Societa' tutelera' i propri diritti a termine di legge.

Ricollegamento Allacciamento Metanodotto L'Aquila-Barisciano  
DN 100 (4"), DP 24 bar

00	20.02.20	EMISSIONE	CAMILLONI	PEDINI	CAPRIOTTI	Foglio <b>18</b> di 35	
INDICE	DATA	R E V I S I O N I			ELABORATO	VERIFICATO	APPROVATO
		Dis. PG-TP-201				Scala 1:5000	
		Comm. NR /19094					

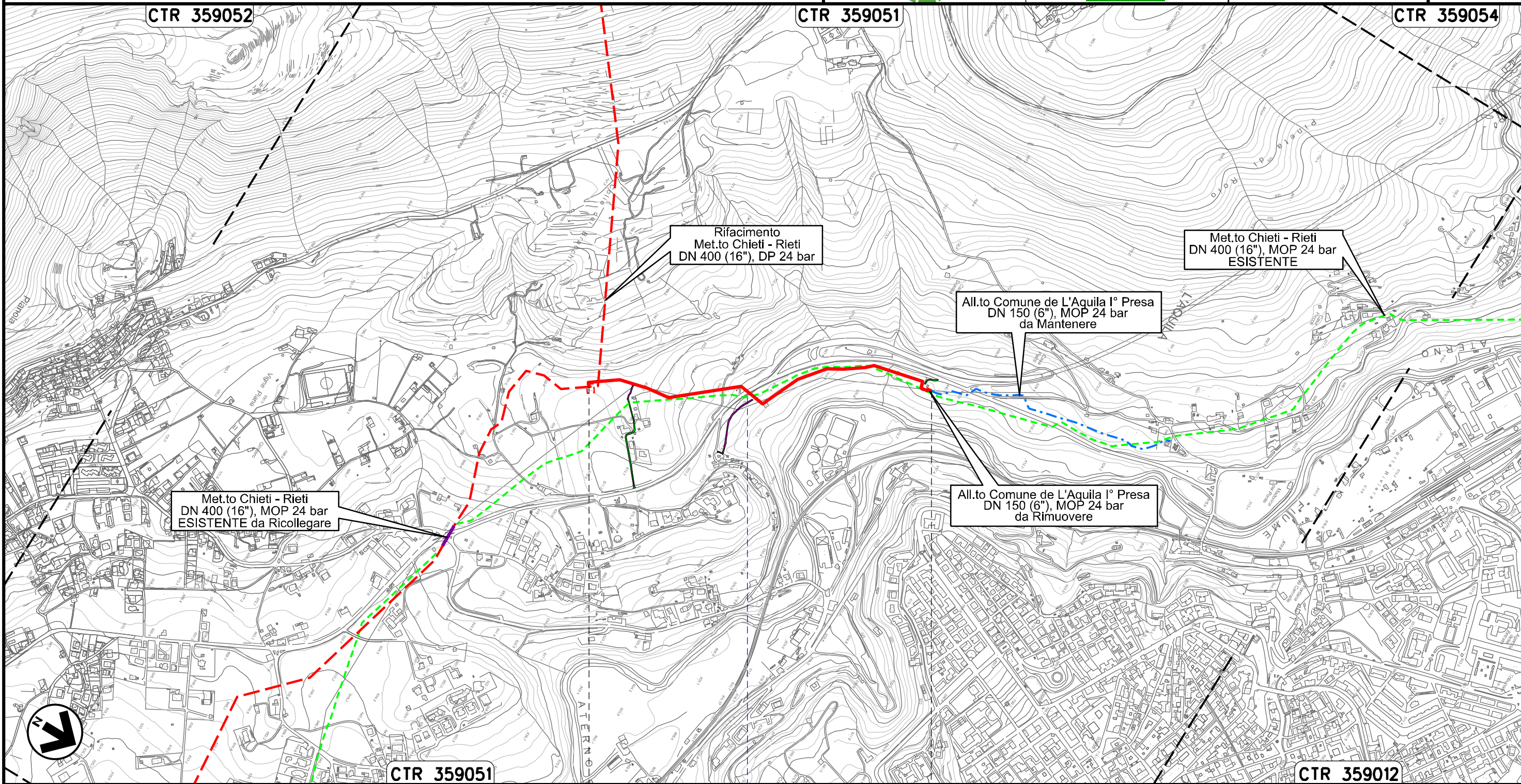
TRACCIATO DI PROGETTO



Il presente disegno e' di proprieta' aziendale - La Societa' tutelera' i propri diritti a termine di legge.

00	20.02.20	EMISSIONE	CAMILLONI	PEDINI	CAPRIOTTI	Foglio 19	
INDICE	DATA	R E V I S I O N I			ELABORATO	VERIFICATO	APPROVATO
		Dis. PG-TP-201				di 35	
		Comm. NR /19094				Scala 1:10000	

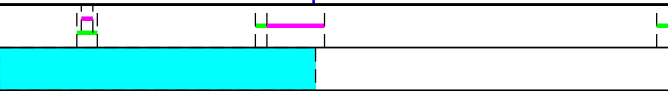
TRACCIATO DI PROGETTO



0+000 0+973

L'AQUILA  
L'AQUILA

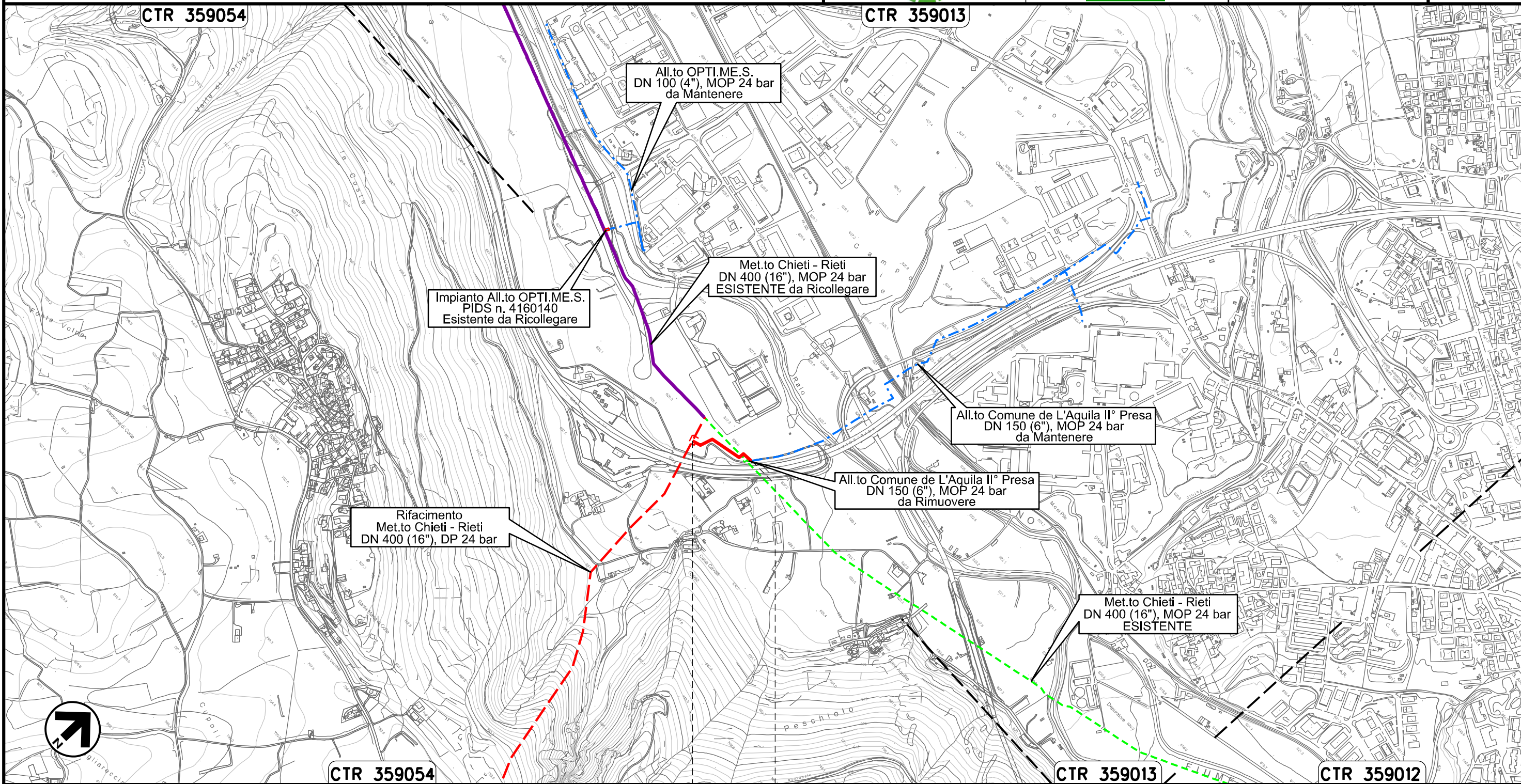
S.S. n.684



Il presente disegno e' di proprieta' aziendale - La Societa' tutelera' i propri diritti a termine di legge.

00	20.02.20	EMISSIONE	CAMILLONI	PEDINI	CAPRIOTTI
INDICE	DATA	R E V I S I O N I			
			ELABORATO	VERIFICATO	APPROVATO
Dis. PG-TP-201					
Comm. NR /19094					

TRACCIATO DI PROGETTO





0+000 0+184

L'AQUILA  
L'AQUILA

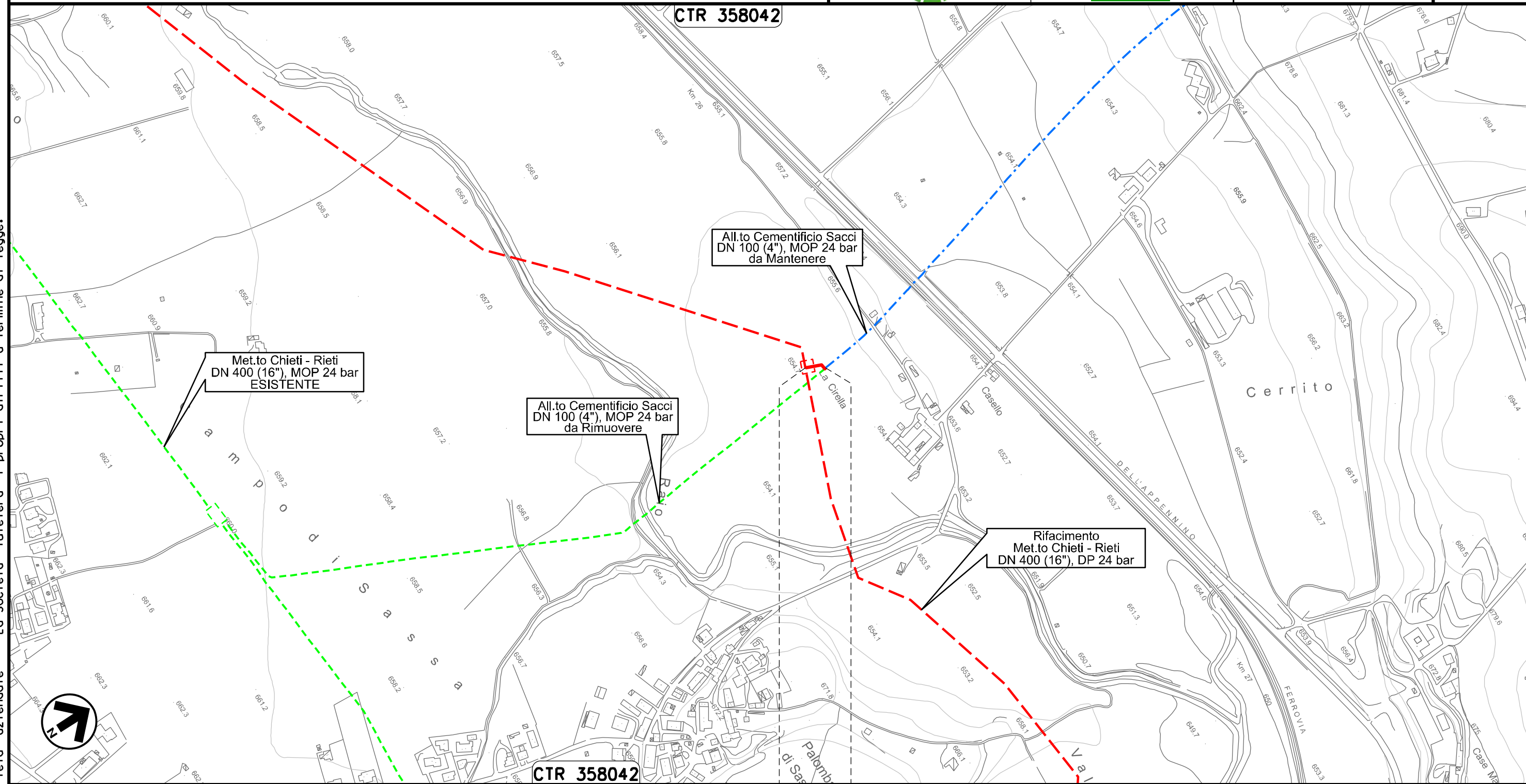
Il presente disegno e' di proprieta' aziendale - La Societa' tutelera' i propri diritti a termine di legge.

Ricollegamento Allacciamento Cementificio Sacchi  
DN 100 (4"), DP 24 bar

00	20.02.20	EMISSIONE	CAMILLONI	PEDINI	CAPRIOTTI		
INDICE	DATA	R E V I S I O N I			ELABORATO	VERIFICATO	APPROVATO
							
			Dis. PG-TP-201				
			Comm. NR /19094				

Foglio  
**21**  
di 35  
Scala  
1:5000

TRACCIATO DI PROGETTO





Il presente disegno e' di proprieta' aziendale - La Societa' tutelera' i propri diritti a termine di legge.



0+000 0+029

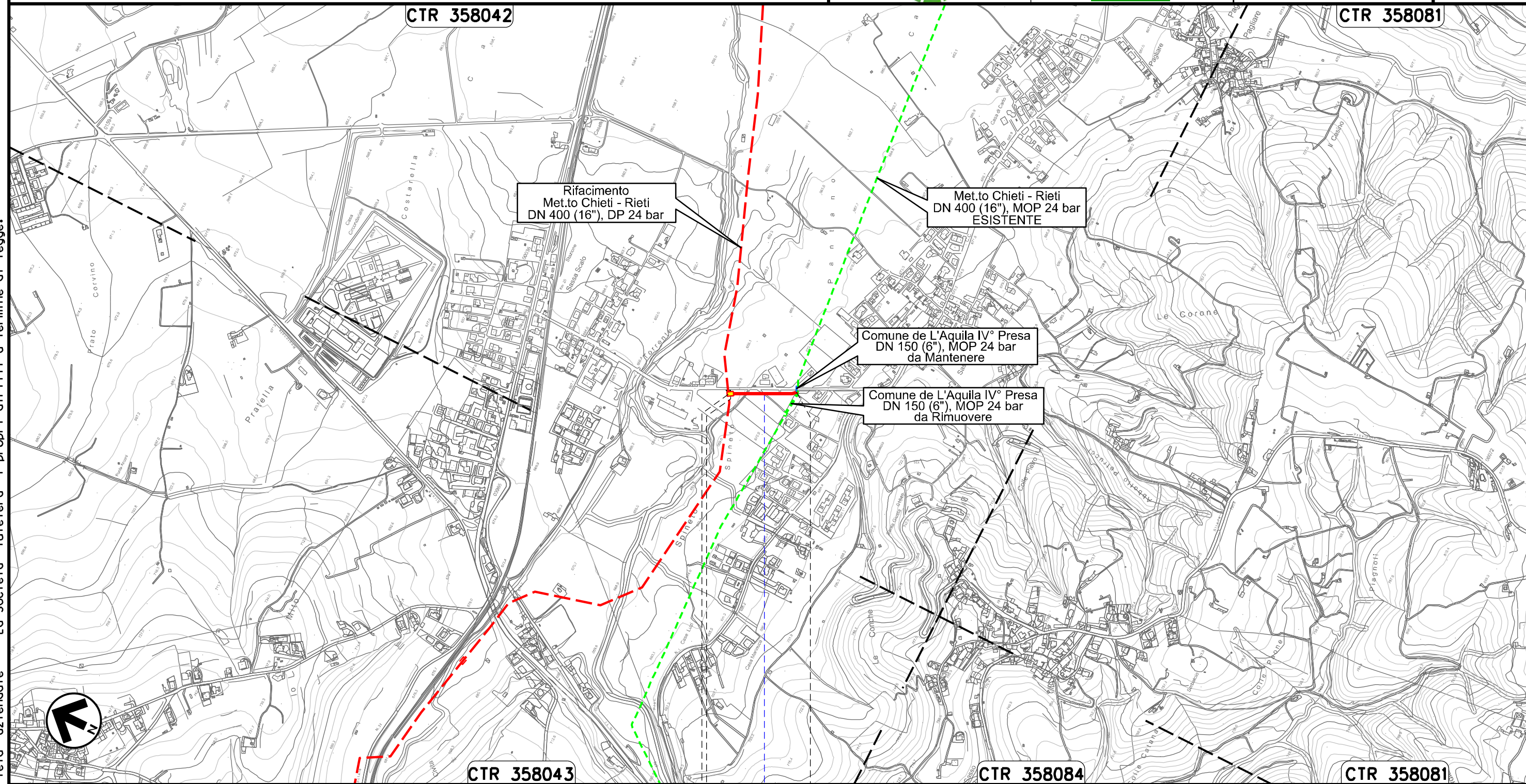
L'AQUILA  
L'AQUILA

Ricollegamento Allacciamento Comune De L'Aquila IV° Presa  
DN 150 (6"), DP 24 bar

00	20.02.20	EMISSIONE	CAMILLONI	PEDINI	CAPRIOTTI		
INDICE	DATA	R E V I S I O N I			ELABORATO	VERIFICATO	APPROVATO
							
			Dis. PG-TP-201				
			Comm. NR /19094				

Foglio  
**22**  
di 35  
Scala  
1:10000

TRACCIATO DI PROGETTO




Il presente disegno e' di proprieta' aziendale - La Societa' tutelera' i propri diritti a termine di legge.

0+000      0+176

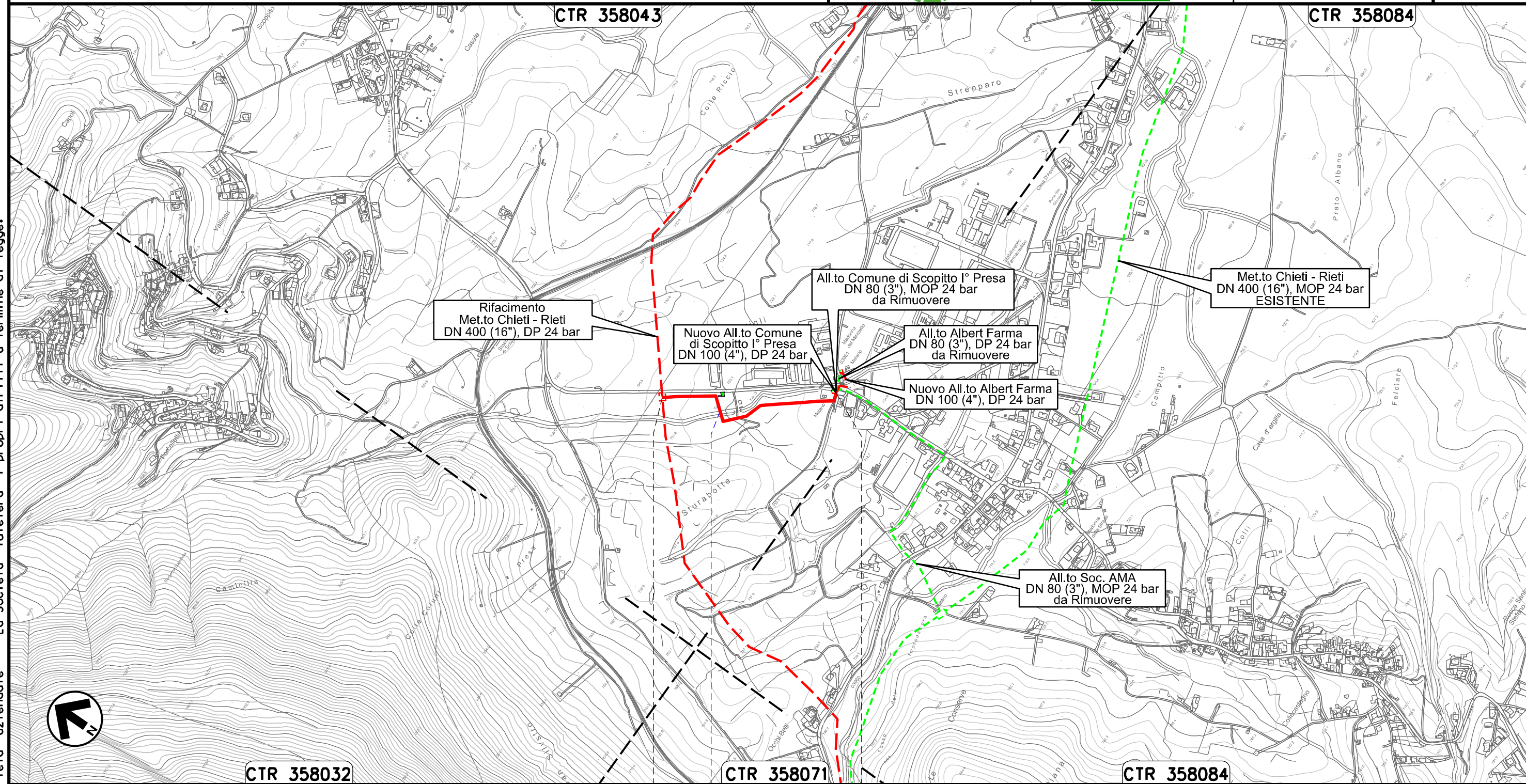
L'AQUILA  
L'AQUILA

 PIDA Loc. Spineto  
km 0+003

 Strada Comunale

00	20.02.20	EMISSIONE	CAMILLONI	PEDINI	CAPRIOTTI		
INDICE	DATA	R E V I S I O N I			ELABORATO	VERIFICATO	APPROVATO
			Dis. PG-TP-201				
			Comm. NR /19094				

TRACCIATO DI PROGETTO



Il presente disegno e' di proprieta' aziendale - La Societa' tutelera' i propri diritti a termine di legge.

0+000 0+523

SCOPPITO  
L'AQUILA

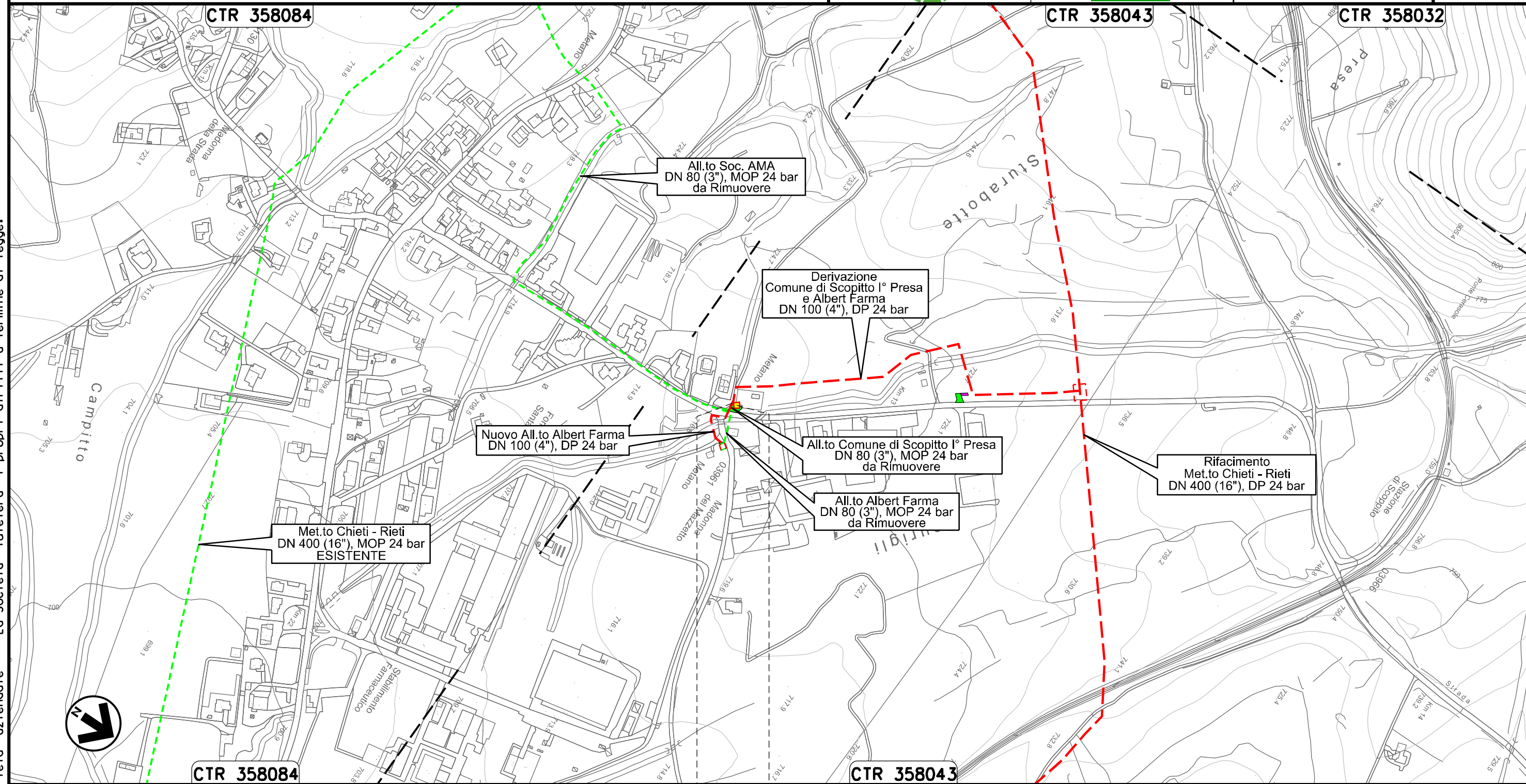
Il Fossato

Nuovo Allacciamento Comune di Scoppito l' Presa  
DN 100 (4"), DP 24 bar

00	20.02.20	EMISSIONE	CAMILLONI	PEDINI	CAPRIOTTI
INDICE	DATA	REVISIONI	ELABORATO	VERIFICATO	APPROVATO
			Dis. PG-TP-201		
			Comm. NR /19094		

Foglio  
**24**  
di 35  
Scala  
1:5000

TRACCIATO DI PROGETTO



Il presente disegno e' di proprieta' aziendale - La Societa' tutelera' i propri diritti a termine di legge.

0+000	0+006
SCOPPITO	
L'AQUILA	

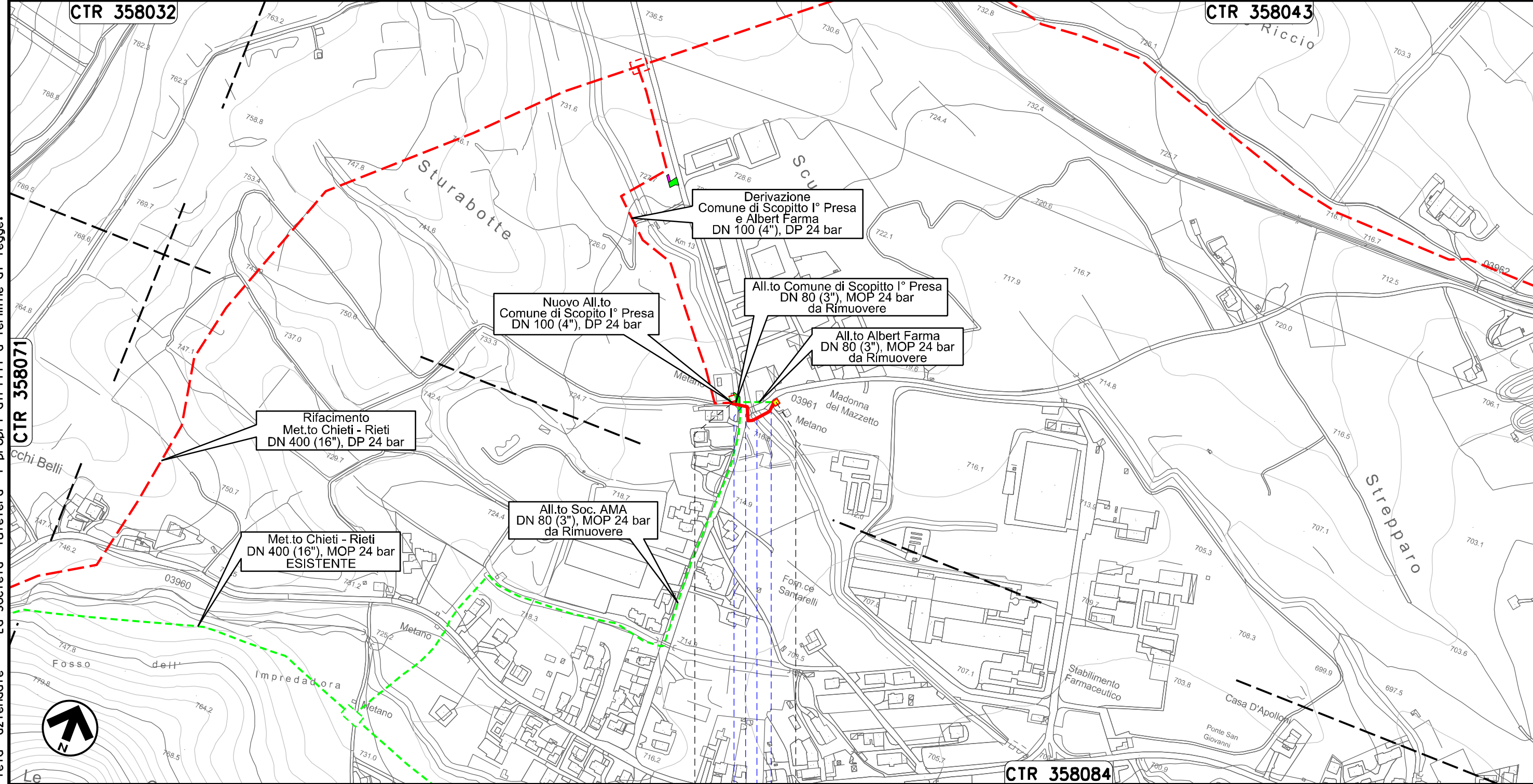


Nuovo Allacciamento Albert Farma  
DN 100 (4"), DP 24 bar

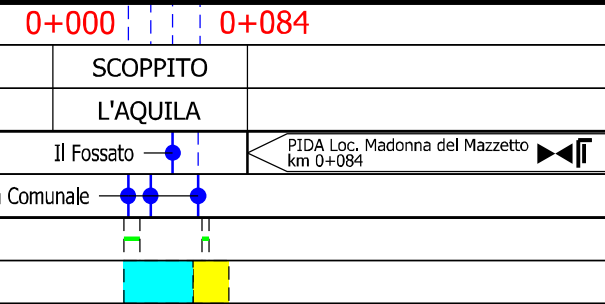
TRACCIATO DI PROGETTO

00	20.02.20	EMISSIONE	CAMILLONI	PEDINI	CAPRIOTTI	
INDICE	DATA	R E V I S I O N I		ELABORATO	VERIFICATO	APPROVATO
			Dis. PG-TP-201			
			Comm. NR /19094			

Foglio  
**25**  
di 35  
Scala  
1:5000



Il presente disegno e' di proprieta' aziendale - La Societa' tutelera' i propri diritti a termine di legge.

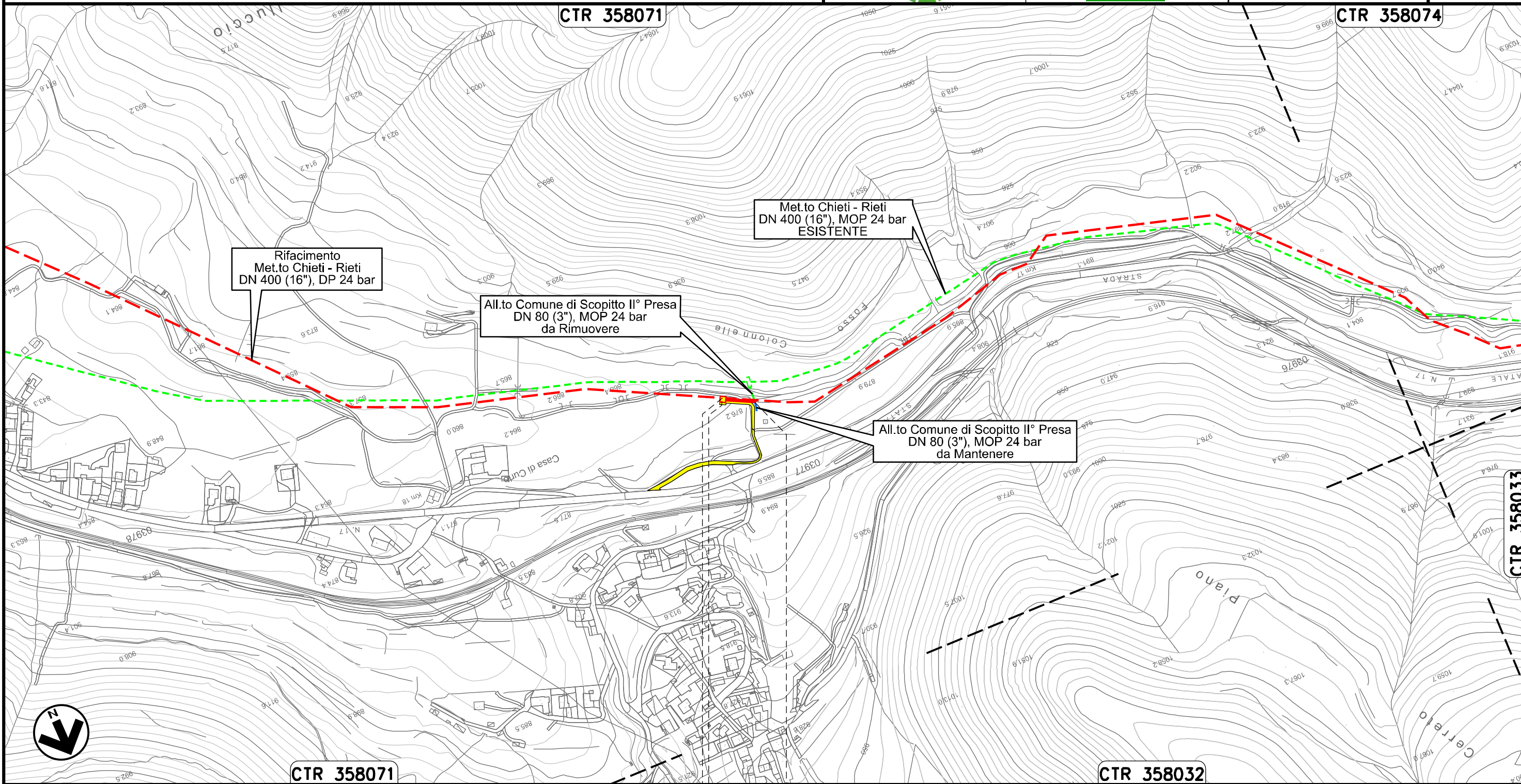


Ricollegamento Allacciamento Comune di Scoppito II' Presa  
DN 100 (4"), DP 24 bar

00	20.02.20	EMISSIONE	CAMILLONI	PEDINI	CAPRIOTTI	
INDICE	DATA	R E V I S I O N I		ELABORATO	VERIFICATO	APPROVATO
			Dis. PG-TP-201			
			Comm. NR /19094			

Foglio  
**26**  
di 35  
Scala  
1:5000

TRACCIATO DI PROGETTO



Il presente disegno e' di proprieta' aziendale - La Societa' tutelera' i propri diritti a termine di legge.



0+000 0+044

SCOPPITO  
L'AQUILA

PIDA Loc. Casa di Curto  
km 0+003

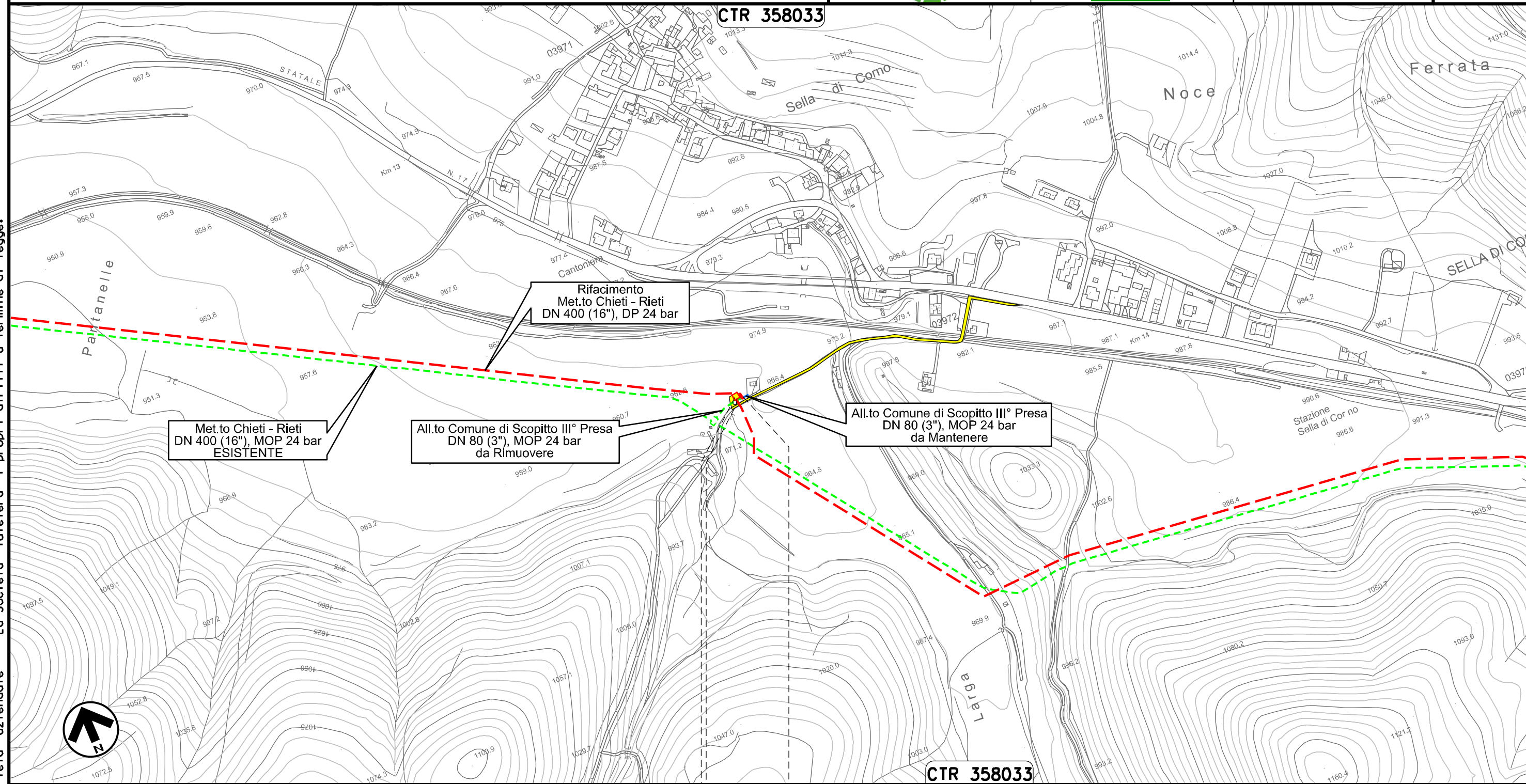


Ricollegamento Allacciamento Comune di Scoppito III° Presa  
DN 100 (4"), DP 24 bar

00	20.02.20	EMISSIONE	CAMILLONI	PEDINI	CAPRIOTTI
INDICE	DATA	R E V I S I O N I		ELABORATO	VERIFICATO
					
			Dis.	PG-TP-201	
			Comm.	NR /19094	

Foglio  
**27**  
di 35  
Scala  
1:5000


TRACCIATO DI PROGETTO






Il presente disegno e' di proprieta' aziendale - La Societa' tutelera' i propri diritti a termine di legge.

0+000 0+015

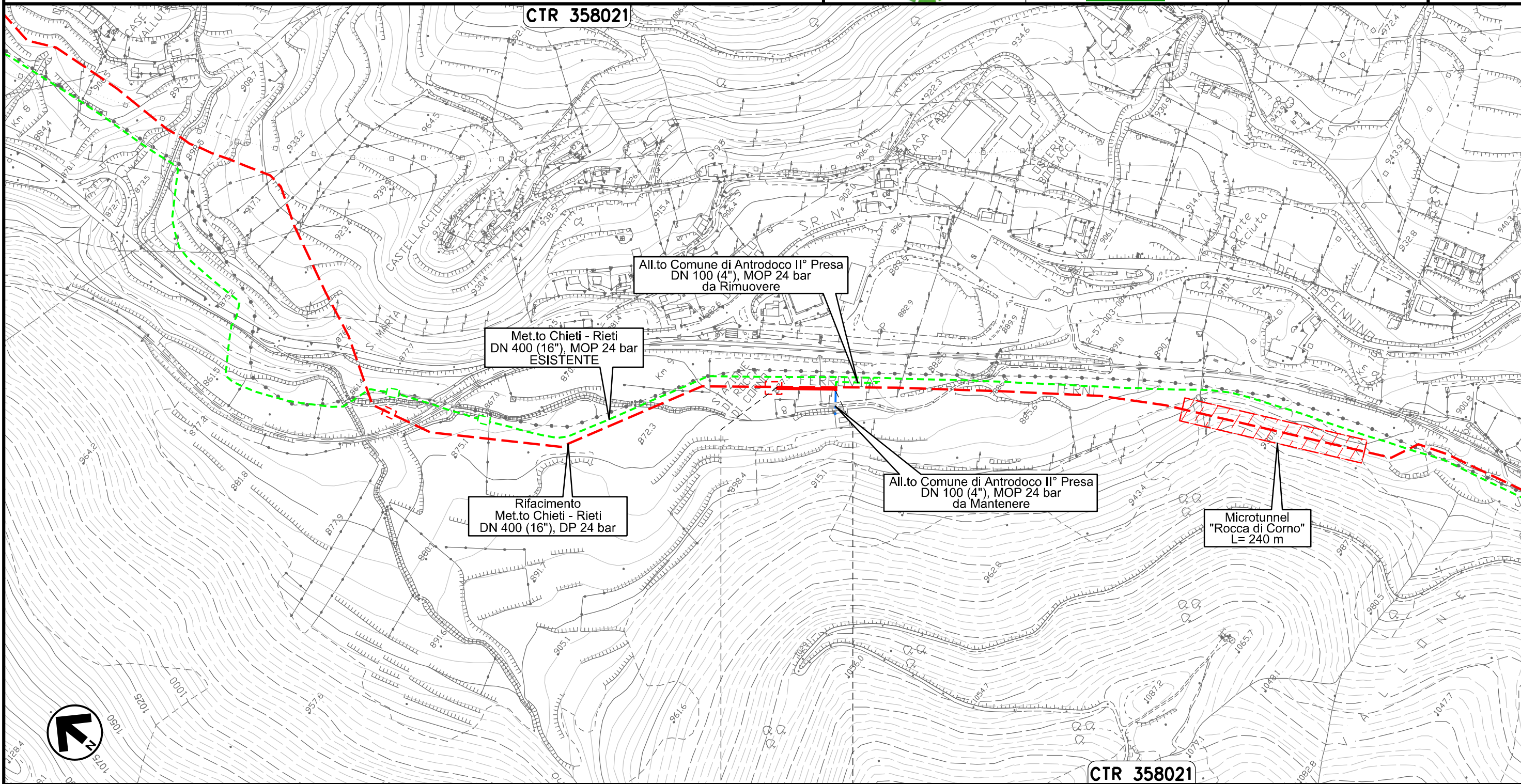
SCOPPITO  
L'AQUILA


 PIDA Loc. Sella di Corno  
km 0+003



00	20.02.20	EMISSIONE	CAMILLONI	PEDINI	CAPRIOTTI		
INDICE	DATA	R E V I S I O N I			ELABORATO	VERIFICATO	APPROVATO
						Dis. PG-TP-201	
						Comm. NR /19094	

TRACCIATO DI PROGETTO



Il presente disegno e' di proprieta' aziendale - La Societa' tutelera' i propri diritti a termine di legge.

0+000      0+079

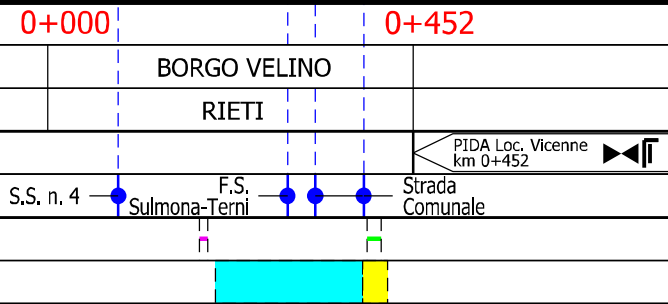
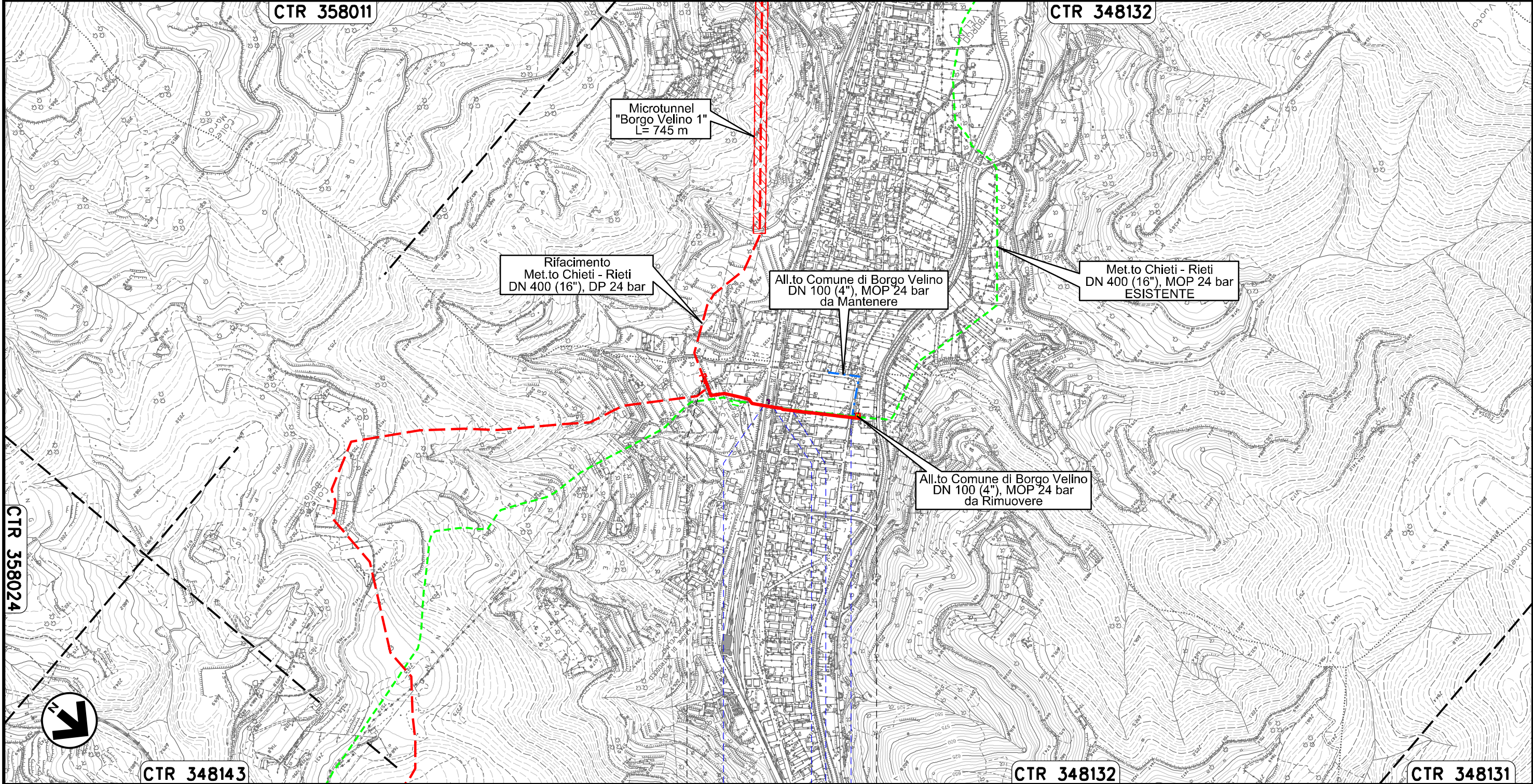
ANTRODOCO  
RIETI

CTR 358021

Ricollegamento Allacciamento Comune di Borgo Velino  
DN 100 (4"), DP 24 bar

00	20.02.20	EMISSIONE	CAMILLONI	PEDINI	CAPRIOTTI	Foglio
INDICE	DATA	REVISIONI	ELABORATO	VERIFICATO	APPROVATO	29
			Dis. PG-TP-201			di 35
			Comm. NR /19094			Scala 1:10000

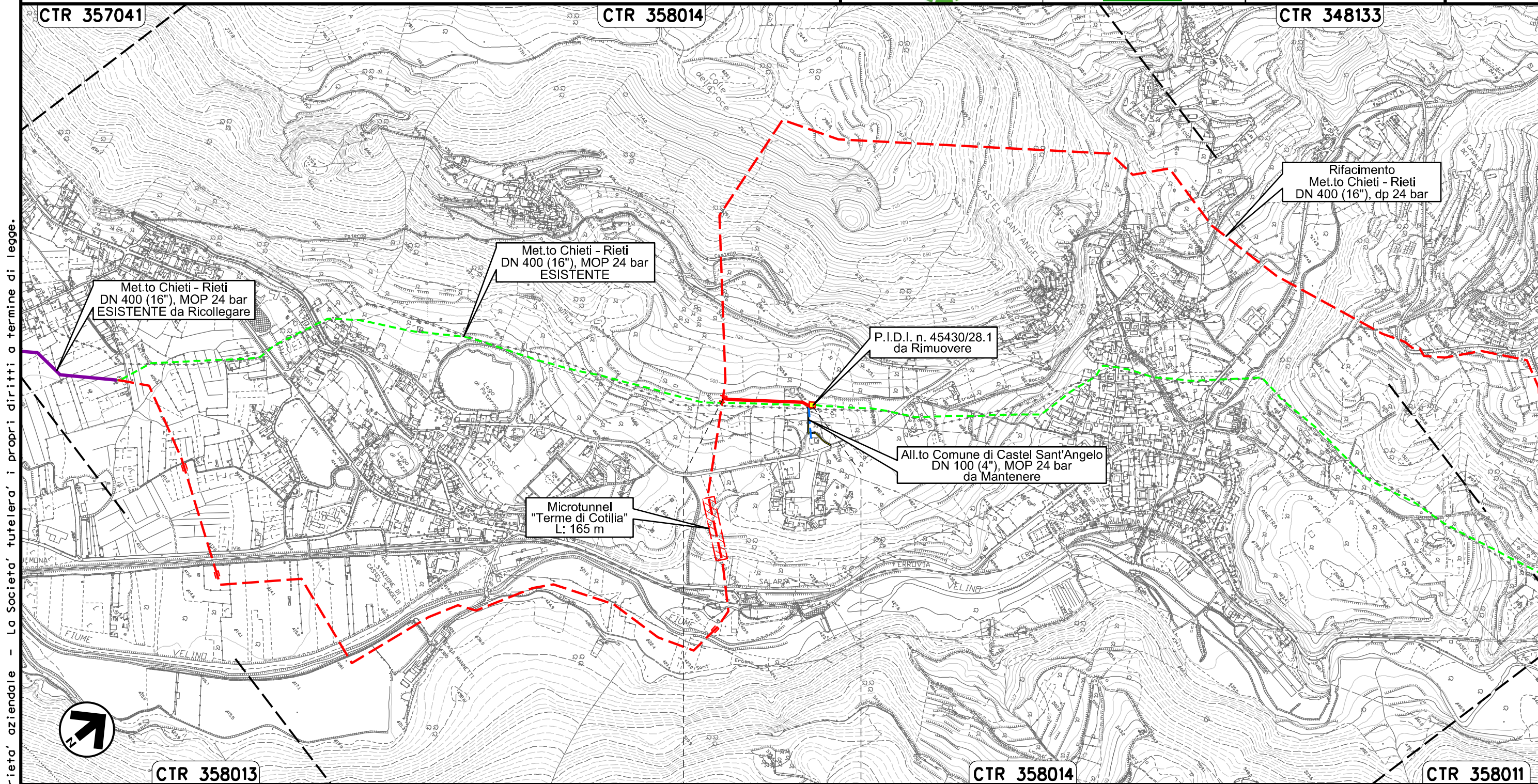
TRACCIATO DI PROGETTO



Il presente disegno e' di proprieta' aziendale - La Societa' tutelera' i propri diritti a termine di legge.

00	20.02.20	EMISSIONE	CAMILLONI	PEDINI	CAPRIOTTI	Foglio
INDICE	DATA	R E V I S I O N I	ELABORATO	VERIFICATO	APPROVATO	30
snam			Enereco			di 35
			Dis. PG-TP-201			Scala
			Comm. NR /19094			1:10000

TRACCIATO DI PROGETTO



Il presente disegno e' di proprieta' aziendale - La Societa' tutelera' i propri diritti a termine di legge.

0+000 0+233

CASTEL SANT'ANGELO  
RIETI

PIDA Loc. Cotilia  
km 0+233

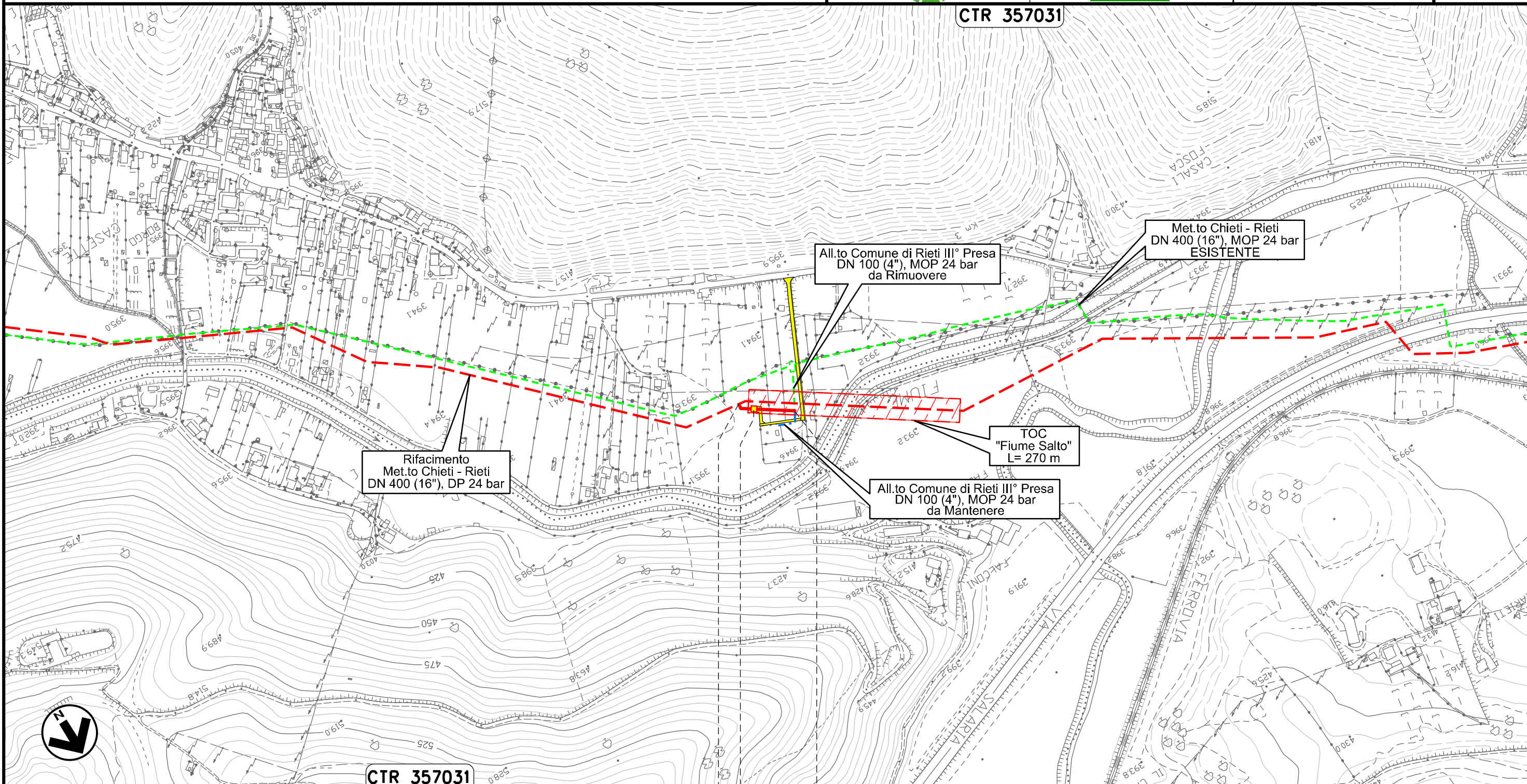
Ricollegamento Allacciamento Comune di Rieti III' Presa  
DN 100 (4"), DP 24 bar

00	20.02.20	EMISSIONE	CAMILLONI	PEDINI	CAPRIOTTI	Foglio <b>31</b> di 35 Scala 1:5000
INDICE	DATA	R E V I S I O N I	ELABORATO	VERIFICATO	APPROVATO	
			Dis. PG-TP-201			
			Comm. NR /19094			

TRACCIATO DI PROGETTO



CTR 357031



CTR 357031



0+000 0+076

RIETI  
RIETI



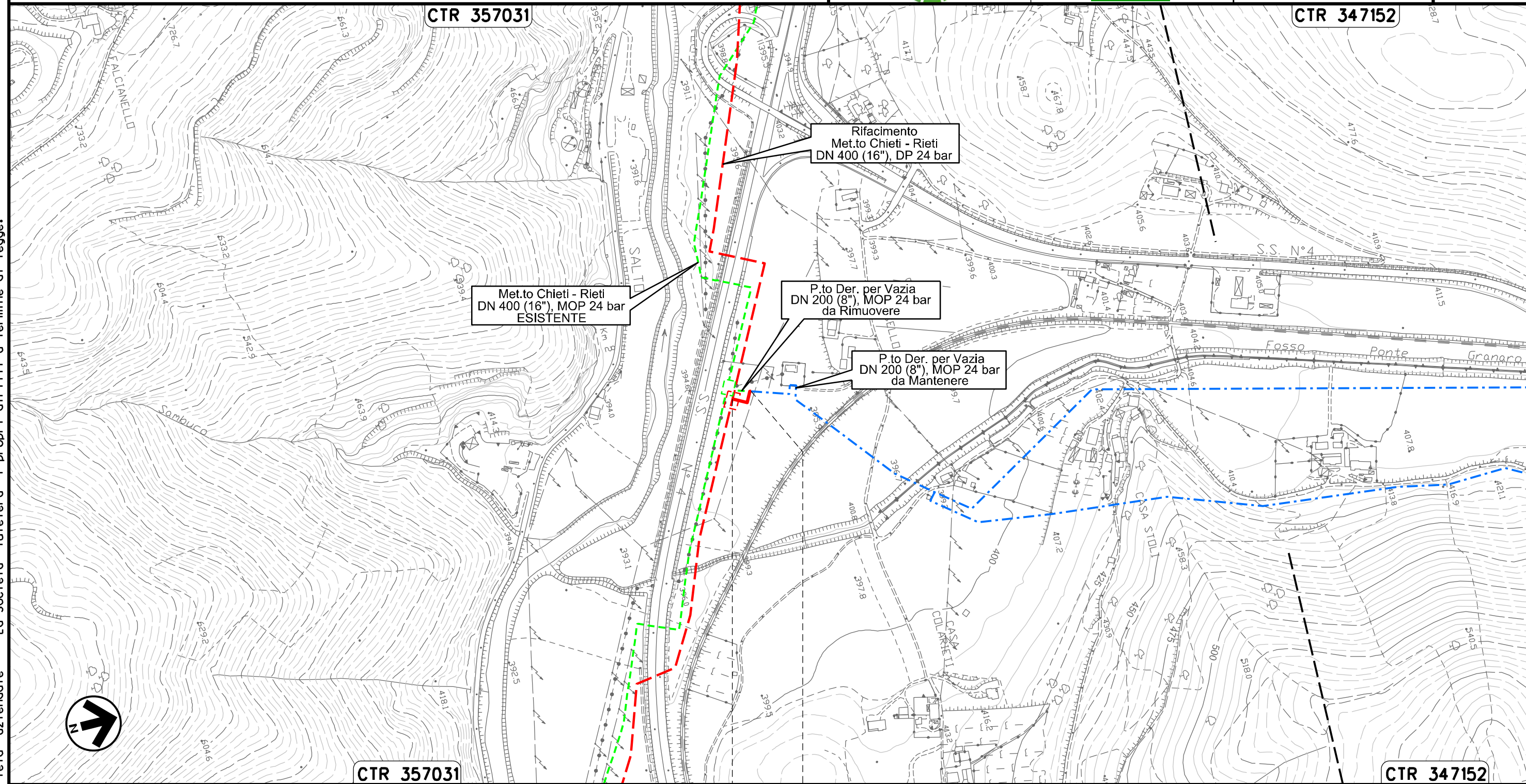
Il presente disegno e' di proprieta' aziendale - La Societa' tutelera' i propri diritti a termine di legge.

Ricollegamento Potenziamento Der. per Vazia  
DN 200 (8"), DP 24 bar

00	20.02.20	EMISSIONE	CAMILLONI	PEDINI	CAPRIOTTI	
INDICE	DATA	R E V I S I O N I		ELABORATO	VERIFICATO	APPROVATO
						
Dis. PG-TP-201			Comm. NR /19094			

Foglio  
**32**  
di 35  
Scala  
1:5000

TRACCIATO DI PROGETTO



0+000 0+036

RIETI  
RIETI

Il presente disegno e' di proprieta' aziendale - La Societa' tutelera' i propri diritti a termine di legge.



Ricollegamento MET.TO RIETI - ROMA  
DN 300 (12"), DP 24 bar

00	20.02.20	EMISSIONE	CAMILLONI	PEDINI	CAPRIOTTI
INDICE	DATA	R E V I S I O N I	ELABORATO	VERIFICATO	APPROVATO
			Dis. PG-TP-201		
			Comm. NR /19094		

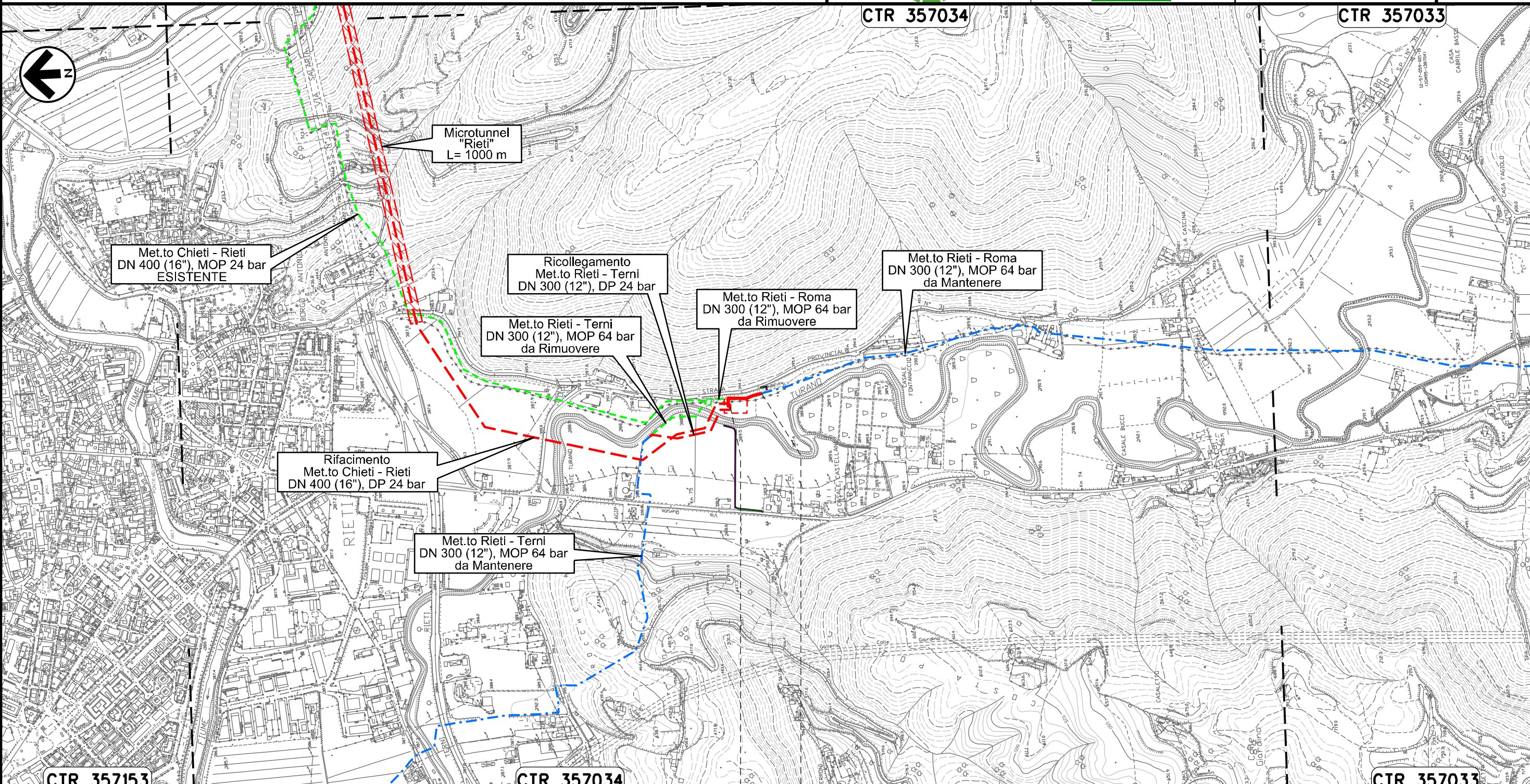
Foglio 33 di 35  
Scala 1:10000

TRACCIATO DI PROGETTO



CTR 357034

CTR 357033



0+000 0+113

RIETI  
RIETI

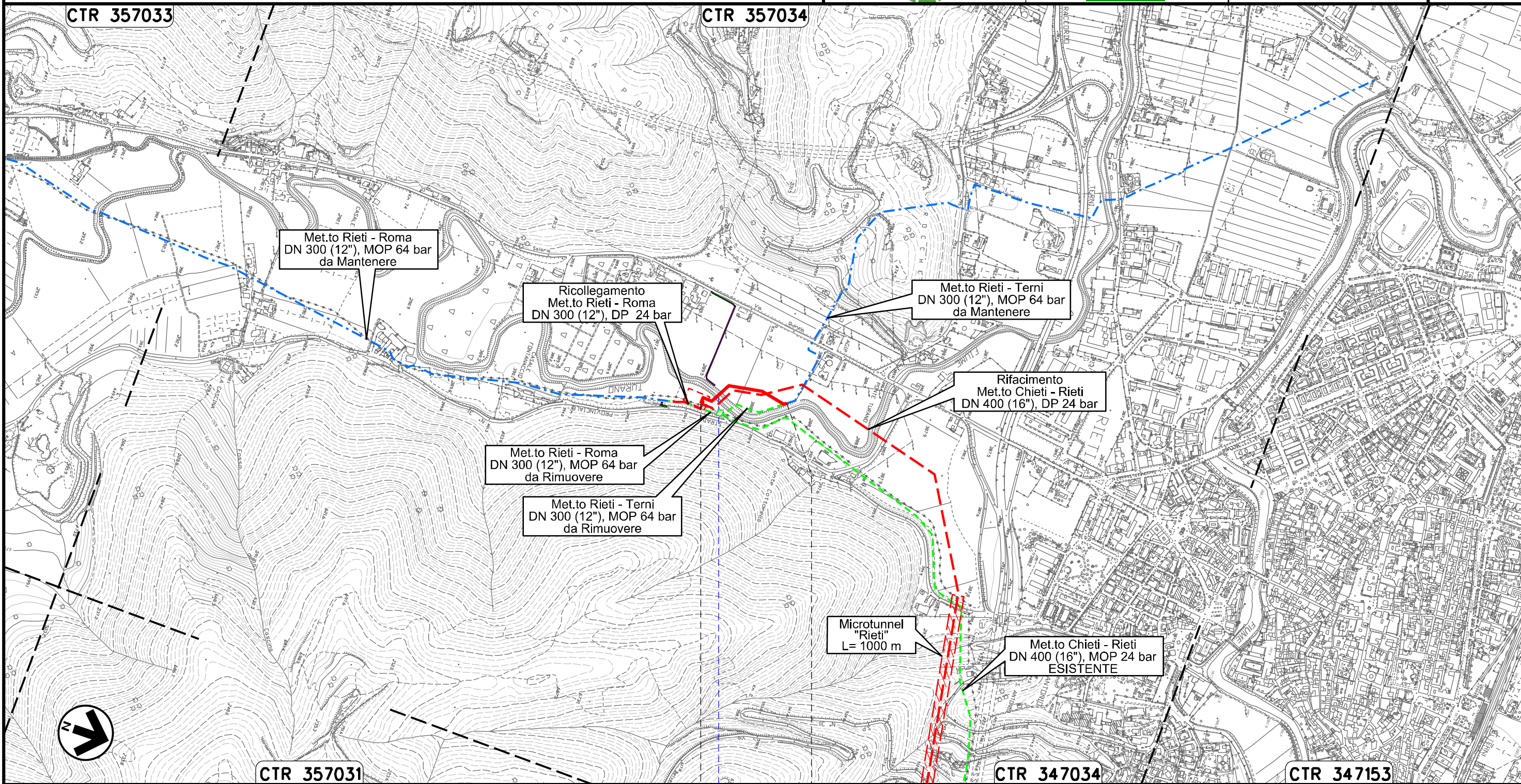


Il presente disegno e' di proprieta' aziendale - La Societa' tutelera' i propri diritti a termine di legge.

Ricollegamento MET.TO RIETI - TERNI  
DN 300 (12"), DP 24 bar

TRACCIATO DI PROGETTO

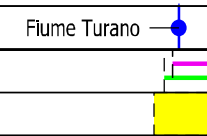
00	20.02.20	EMISSIONE	CAMILLONI	PEDINI	CAPRIOTTI	Foglio
INDICE	DATA	R E V I S I O N I	ELABORATO	VERIFICATO	APPROVATO	34
 			Dis. PG-TP-201		di 35	
			Comm. NR /19094		Scala 1:10000	



Il presente disegno e' di proprieta' aziendale - La Societa' tutelera' i propri diritti a termine di legge.

0+000      0+258





















RIETI  
RIETI












00	20.02.20	EMISSIONE	CAMILLONI	PEDINI	CAPRIOTTI
INDICE	DATA	R E V I S I O N I	ELABORATO	VERIFICATO	APPROVATO
					
			Dis. PG-TP-201		Foglio 35 di 35
			Comm. NR /19094		Scala 1:10000 1:5000

LEGENDA

SIMBOLOGIA CARTOGRAFICA

- |   |  |  |   |
|---|--|--|---|
|  | Opere connesse in progetto   |  | Impianti di opere connesse in progetto                                  |
|  | Metanodotto in progetto  |  | Impianti di linea in progetto   |
|  | Metanodotto in esercizio da ricollegare                            |  | Impianti di linea da porre fuori esercizio e recuperare                 |
|  | Metanodotto e opere connesse da porre fuori esercizio e recuperare |  | Impianti di linea in esercizio  |
|  | Metanodotti in esercizio   |  | Gallerie, Tunnel, Mini-Microtunnel, Raise Boring, T.O.C. e Direct Pipe. |
|  | Altre condotte di terzi  |  | Piazzola di stoccaggio tubazioni  |
|  | Aree impianti stacco-terminale in progetto                         |  | Depositi temporanei   |
|  | Aree impianti stacco-terminale esistenti                           |  | Strada di accesso all'impianto  |
|  | Limite sovrapposizione fogli                                       |  | Adeguamento strade esistenti  |
|   |  |  | Strade di accesso provvisorio   |
|   |  |  | Nuova viabilita'  |

SIMBOLOGIA MECCANICA

- |   |  |
|---|--|
|  | Punto di intercettazione di linea (P.I.L.)                                       |
|  | Punto di intercettazione di derivazione importante (P.I.D.I.)                    |
|  | Punto di intercettazione di derivazione semplice con stacco da P.I.L. (P.I.D.S.) |
|  | Punto di intercettazione e derivazione semplice con stacco da Linea (P.I.D.S.)   |
|  | Punto di intercettazione con discaggio di allacciamento (P.I.D.A.)               |
|  | Punto predisposto per il discaggio di allacciamento (P.P.D.A.)                   |
|  | Punto di sezionamento elettrico terminale (P.S.E.T.)                             |
|  | Stazione predisposta per lancio e ricevimento PIG                                |
|  | Impianto di riduzione/egolazione della pressione                                 |

Il presente disegno e' di proprieta' aziendale - La Societa' tutelera' i propri diritti a termine di legge.

Progressiva chilometrica	N.	
Comuni		
Province		
Impianti	TIPO - N. - PROGR. km	TIPO - N. - PROGR. KM Esistente da Ricollegare
Attraversamenti	TIPOLOGIA ATTRAVERSATA (SS n. **, corso d'acqua, ferrovia, ecc.)	
Strade - Piste - Piazzole tubazioni	ACCESSO IMPIANTI ALLARGATA	ADEGUAMENTI STRADE RIDOTTA
Fascia di lavoro	STRADE PROVVISORIE SPECIALE	DEPOSITI TEMPORANEI Dn
Tratti Esistenti da Ricollegare e Posa Polifora	TrattoX: xxx mt	
		N. PIAZ. Pn