PIANO QUOTATO scala 1:500



SEZIONE A - B scala 1:200

SEZIONE Y-Y

SEZIONE K-K

NOTA :
PRIMA DI PROCEDERE CON L'ESECUZIONE DEGLI SCAVI DEL METANODOTTO E' NECESSARIO ACCERTARE L'ESATTA UBICAZIONE PLANO-ALTIMETRICA DI TUTTI I SERVIZI INTERRATI INTERFERENTI

L'INDAGINE MEDIA SVOLTA MEDIANTE L'ESECUZIONE DI SAGGI A MANO ED ALLA PRESENZA DI RAPPRESENTANTI DELL'ENTE PROPRIETARIO

STRATIGRAFIA - SH 24 BIS



STRATIGRAFIA - SH 25 BIS



STRATIGRAFIA - SH 25

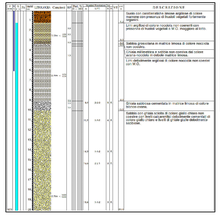

STRATIGRAFIA - SH 26

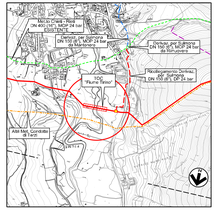

COROGRAFIA 1:10000
C.T.R. F. 360142

DOCUMENTO RIFERIMENTO	

0	04/2020	EMISSIONE			
Rev.	DATA	DESCRIZIONE	MARCHETTI	PERNI	CAPRIOTTI
			ELABORATO	VERIFICATO	APPROVATO

Italgas

Eurogas

TITOLO

Eurogas

RIFACIMENTO METANODOTTO CHIETI - RIETI	COMMESSA NR: 19094
DN 400 (16") - DP 24 bar	MISURE : 00
	SCALA : 1:200 1:500
ATTRAVERSAMENTO "FIUME TIRINO" PROG. KM 31+335	Sostituisce il : .....
	Sostituito dal : .....

FL 1 1 2

A1-115